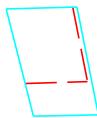



PROJEKTĒTĀS ZEMES VIENĪBAS UN APGRŪTINĀJUMI					
PROJEKTĒTĀS ZEMES VIENĪBAS				APGRŪTINĀJUMI	
Nr.	KADAŠTRA APZĪMĒJUMS	PLATĪBAS NO ESOŠAJĀM ZEMES VIENĪBĀM	PLATĪBA	KĀRTAS Nr.	KLASIFIKĀCIJAS KODS
1	1300 017 0225	0,6483 ha no 1300 017 4114	0,6483 ha	1	7311010300
				2	7312010400
2	1300 017 0226	0,3372 ha no 1300 017 4114	0,3372 ha	3	7311010300
				4	7312010400
			KOPĀ	0,9855 ha	

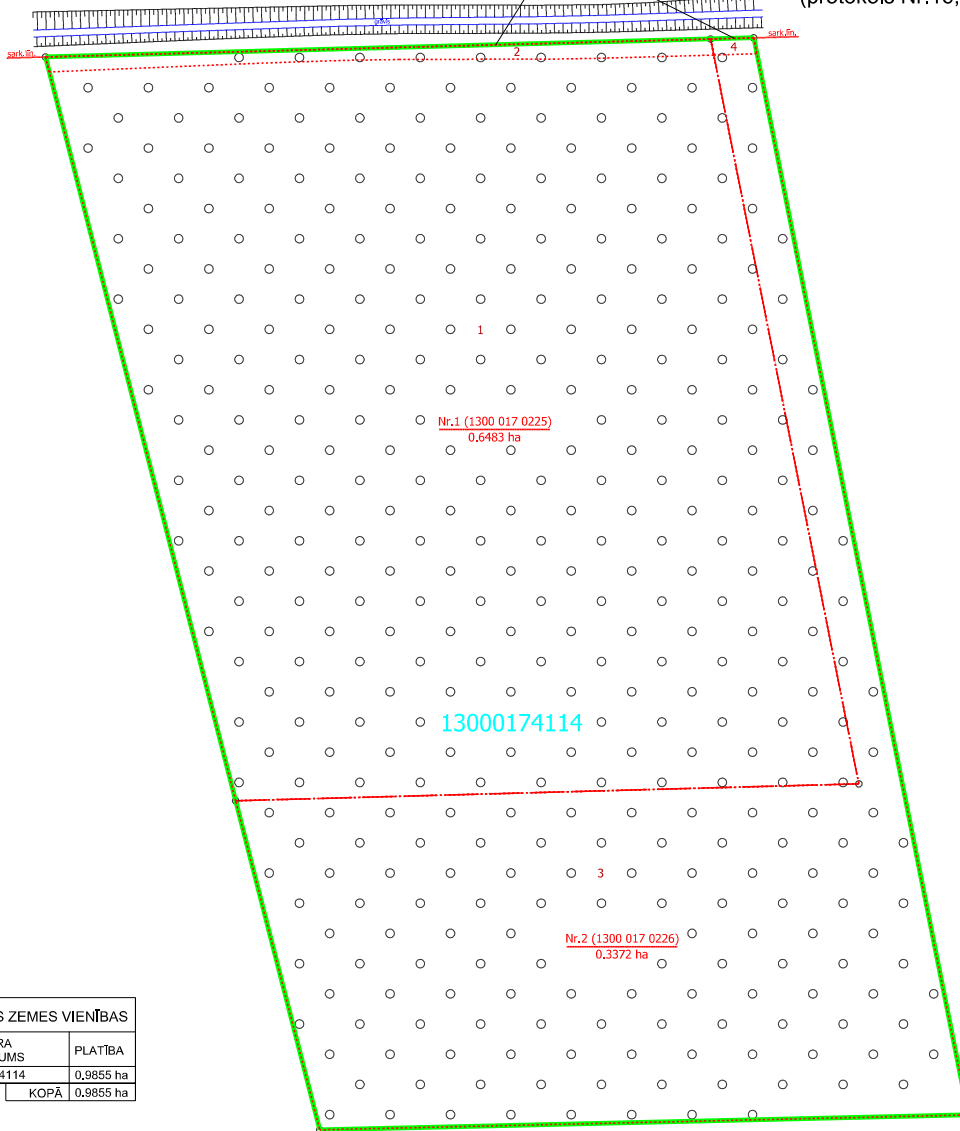
Projektētās teritorijas shēma pirms zemes ierīcības projekta izstrādes

Projektētās teritorijas shēma pēc zemes ierīcības projekta izstrādes



PIEKĻŪŠANA PROJEKTĒTĀJĀM ZEMES VIENĪBĀM NR.1 UN NR.2 NODROŠINĀTA NO CĪRUĻU IELAS

Cīruļu iela



Pielikums Jūrmalas pilsētas domes
2021.gada 30.septembra lēmumam Nr.449
(protokols Nr.16, 62.punkts)

ESOŠĀS ZEMES VIENĪBAS	
KADAŠTRA APZĪMĒJUMS	PLATĪBA
1300 017 4114	0,9855 ha
KOPĀ 0,9855 ha	

APZĪMĒJUMI	
13000174114	ESOŠĀS ZEMES VIENĪBAS KADAŠTRA APZĪMĒJUMS
	ESOŠĀS ZEMES VIENĪBAS ROBEŽA AR ROBEŽPUNKTU
	ZEMES IERĪCĪBAS PROJEKTA ROBEŽA
	PROJEKTĒTO ZEMES VIENĪBU ROBEŽAS AR ROBEŽPUNKTU
Nr.1 (1300 017 0225) 0,6483 ha	PROJEKTĒTĀS ZEMES VIENĪBAS KADAŠTRA APZĪMĒJUMS UN PLATĪBA
sark.ln.	SARKANĀ LĪNIJA
7311010300	BALTĪJAS JŪRAS UN RĪGAS JŪRAS LIČA IERŌBEŽOTAS SAIMNIECĪSKĀS DARĪBĪBAS JOSLAS TERITORĪJA
7312010400	EKSPLUĀTĀCIJAS AĪSĀRĢJOSLAS TERITORĪJA GAR DRENĀM UN ATKĻĀTIEM GRĀVĒJĒM

Zemes ierīcības projekts Cīruļu iela 30, Jūrmala		
Zemes ierīcības projekta grafiskās daļas mērogs 1:500 Koordinātu sistēma LKS-92 Mēroga koeficients 0.999605	Kartogrāfiskā materiāla pamatne - Zemes robežu plāns, M 1:1000 Topogrāfiskais plāns no pašvaldības datu bāzes (plānšētas Nr.4222-31-25.4)	
Nekustamā īpašuma Cīruļu iela 30 īpašnieks	Vārds Uzvārds	
Nekustamā īpašuma Cīruļu iela 30 īpašnieks	Vārds Uzvārds	
Zemes ierīkotājs Kristīne Brauna	Zemes ierīkotāja sertifikāta Nr. AA0115 pirmreizējā izdots 28.12.2010. ar Nr.BA 196 pagarināts 28.12.2020., derīgs līdz 27.12.2025.	