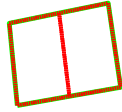

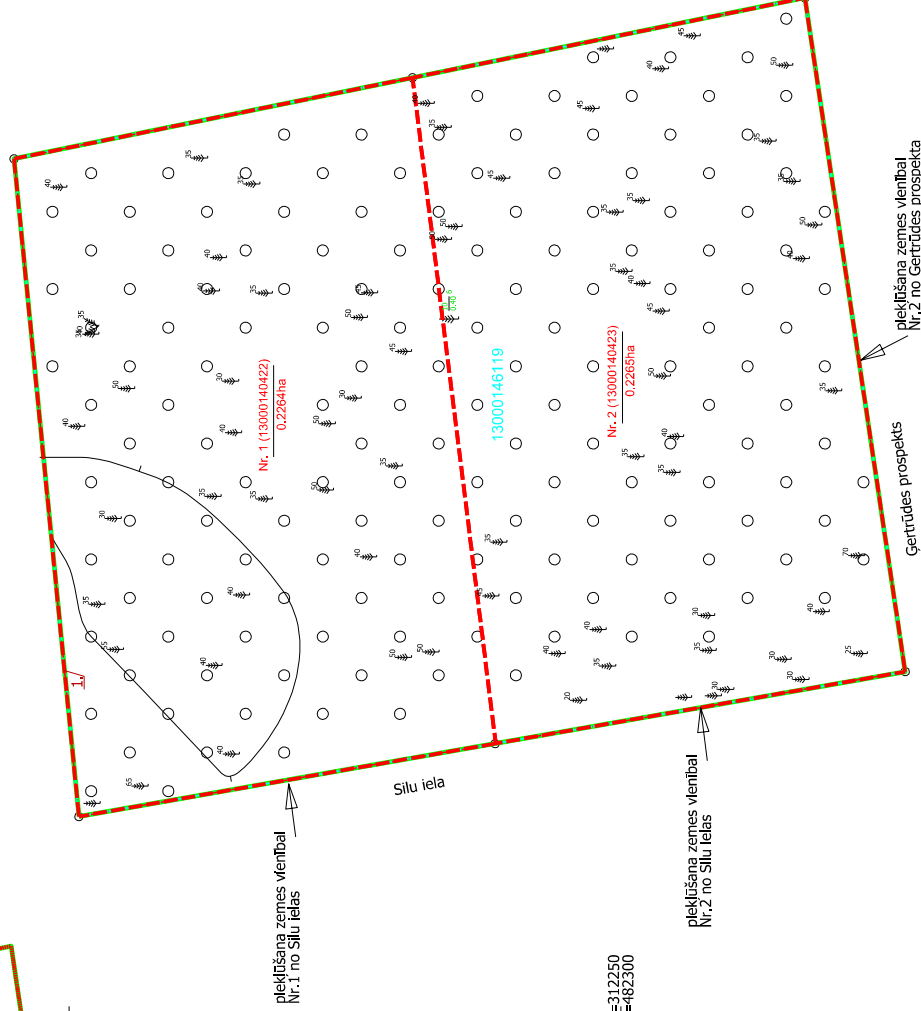


Projektētās teritorijas shēma
pirms zemes ierīcības projekta
izstrādes

Projektētās teritorijas shēma
pēc zemes ierīcības projekta
izstrādes



Pielikums Jūrmalas pilsētas domes 2021.gada 30. septembra lēmumam Nr. 453 (protokols Nr.16, 66.punkts)



Apzīmējumi

- 13000146119
- 13000140422
-
-
- Nr.1 (13000140422)
0.2264ha
- Nr.2 (13000140423)
0.2265ha
-

k=312250
y=482300

UZMĒRĪJUMS REGISTRĒTS
un elektroniski parakstīts
Jūrmalas pilsētas domes
Inženierbūvju un ģeodēzijas nodaļa
Jolanta Gau - 10.08.2021
Nr. 826-2021

Esošā zemes vienība		Projektētās zemes vienības	
Kadastra apzīmējums	13000146119	Platība no esošajām zemes vienībām	Platība
Platība	0.4529ha	Kārtas Nr.	1.
Kopā	0.4529ha	Klasifikācijas koods	7311010300

Nr.	Kadastra apzīmējums	Platība	Apgrūtinājumi	
			Kārtas Nr.	Klasifikācijas koods
1.	13000140422	0.2264 ha no 13000146119	1.	7311010300
2.	13000140423	0.2265 ha no 13000146119	1.	7311010300
Kopā			0.4529ha	

Saskaņots	26.07.2021
J.Livčāns	23.07.2021
G.Proboks	23.07.2021
A.Rudzītis	23.07.2021
J.Loščenko	23.07.2021
G.Švalbe	23.07.2021
A.Īcīlis	26.07.2021

SIA "JŪRMALAS ŪDENS "	26.07.2021
A/S " Gaso "	23.07.2021
SIA " JŪRMALAS SILTUMS "	23.07.2021
A/S "Sadales tīkls"	23.07.2021
SIA " JŪRMALAS GAISMA "	23.07.2021
SIA " Tet "	26.07.2021



SIA "A2 Grupa"
Reģ. Nr. LV40103007469
Adrese: Kr.Valdemāra 105-1 Rīga, LV-1013

Zemes ierīcības projekts Silu iela 37, Jūrmala

Kartogrāfiskā materiāla pamatne
Topogrāfiskais plāns:
Izgatavotājs: Jānis Šarlovskis, sertificēts ģeodēzists
20.07.2021. Plāna mērogs 1:500
Zemes robežu plāns:
Izgatavotājs: VZD Lielrīgas reģionālais nodaļa
mērniecības un topogrāfijas daļa,
08.02.2002. Plāna mērogs 1:500
Vārds, Uzvārds
Zemes ierīkotāja sertifikāta Nr. AA000000026,
Izdots 24.03.2020., derīgs līdz 23.03.2025.

Zemes ierīcības projekta
grafiskās daļas mērogs 1:500
Koordinātu sistēma LKS-92
Mēroga koeficients 0.999600
Nekustamā īpašuma
īpašnieks
Zemes ierīkotāja Anda Gaile
SIA "A2 Grupa", 05.08.2021.

*Veicot zemes kadastrālo uzskaiti, projektēto zemes vienību platības var īt; precīzākas.