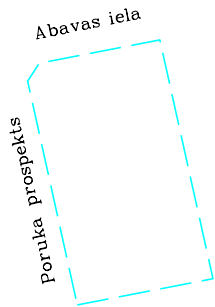
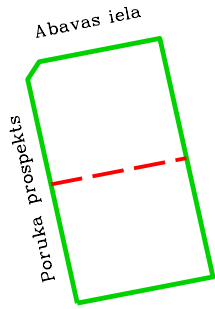


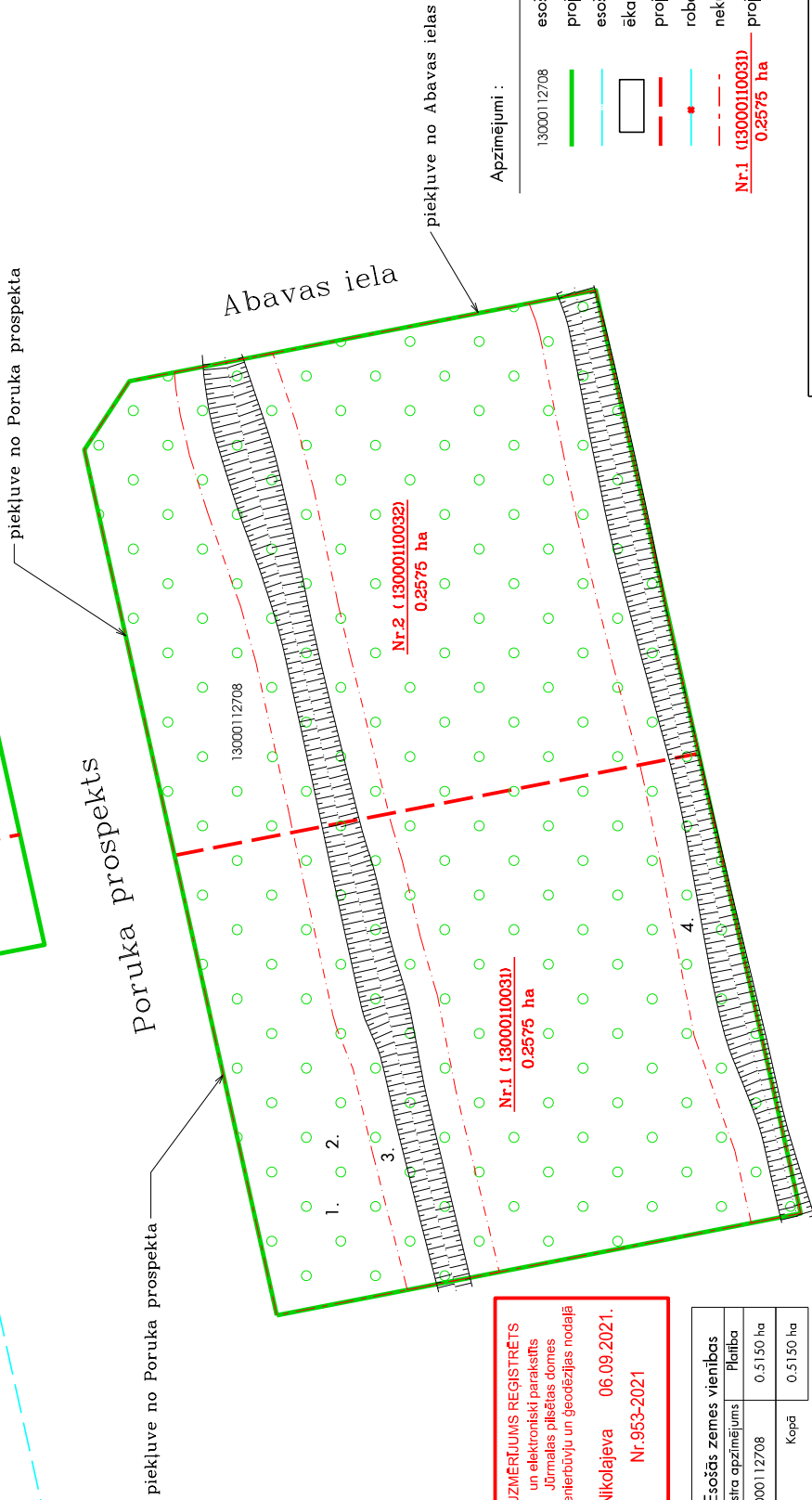
Projektēta teritorijas shēma
pirms zemes ierīcības projekta
izstrādes



Projektēta teritorijas shēma
pēc zemes ierīcības projekta
izstrādes



Pieikums Jūrmalas pilsētas domes
2021.gada 28.oktobra lēmumam Nr.496
(protokols Nr.17., 32.punkts)



UZMĒRĪJUMS REGISTRĒTS
un elektroniski parakstīts
Jūrmalas pilsētas domes
Inženierbūvju un ģeodēzijas nodaļā
A.Nīkolajeva 06.09.2021.
Nr.953-2021

Esošās zemes vienības	
Kadastra apzīmējums	Platība
13000112708	0.5150 ha
Kopā	
	0.5150 ha

Apzīmējumi :

- 13000112708 esošās zemes vienības kadastra apzīmējums
- projektētās teritorijas robeža
- - - esošās zemes vienības robeža ar robežpunktu
- ēka
- projektēto zemes vienību robežas
- - - robeža, kas tiks likvidēta
- - - nekustamo īpašumu apgrūbinājuma robežas
- - - projektējās zemes vienības kadastra nummurs un platība

Nr.1 (13000110031)
0.2575 ha

Nr.	Kadastra apzīmējums	Platības no esošajām zemes vienībām	Platība	Apgrūbinājumi	
				Kārtas Nr.	Klasifikācijas kods
1.	13000112708	0.2575 ha	0.2575 ha	1.	7311010300
				2.	7311090900
				3.	7312010400
				4.	7312010400
2.	13000112708	0.2575 ha	0.2575 ha	1.	7311010300
				2.	7311090900
				3.	7312010400
				4.	7312010400

Zemes ierīcības projekts

Jūrmala, Abavas iela 8

Zemes ierīcības projekta grafiskās daļas mērogs	1:500	LKS-92 koordinātu sistēma	Mēroga koeficients 0.999603
Kartogrāfiskā pamatne - Zemes robežu plāns - M1:500 (VZD 09.04.2000), plānšāte 4222-33-41.1-130000			

Projektam piekļūtu, iebildumu nav, īpašuma
īpašnieka pārstāvis

paraksts	Vārds, uzvārds	21.09.2021
----------	----------------	------------

Apliecinu, ka zemes ierīcības projekts izstrādāts atbilstoši normatīvo
aktu prasībām, kas regulē zemes ierīcības projekta izstrādi



Zemes ierīkotājs	Uldis Gau	paraksts	04.09.2021
------------------	-----------	----------	------------

Zemes ierīkotāja sertifikāts Nr.AA0074
(Izsniegts: 03.01.2011., derīgais līdz: 02.01.2026.)

tēl. 29232907