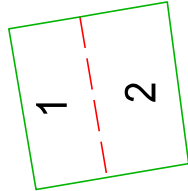
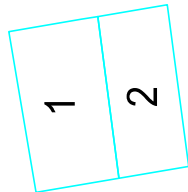


Projekētās teritorijas shēma pirms zemes ierīcības projekta izstrādes

Projekētās teritorijas shēma pēc zemes ierīcības projekta izstrādes



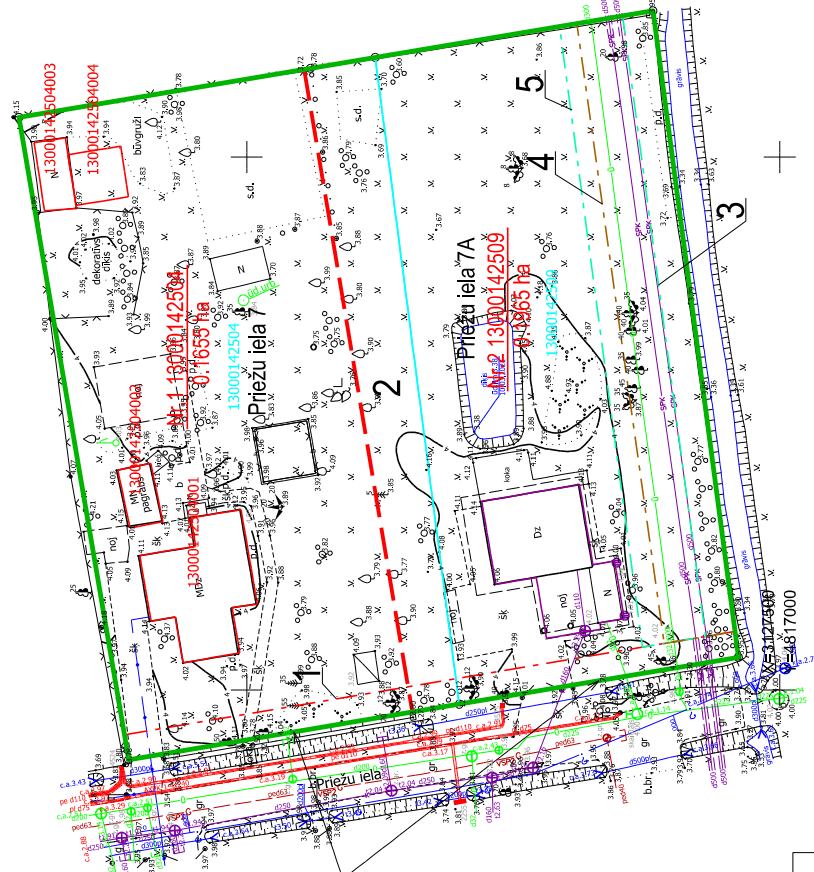
Projekētās zemes vienības		Apgrātnājumi		
Nr.	Kadastra apzīmējums	Platības no esošajām zemes vienībām	Kārtas Nr.	Klasifikācijas kods
1	13000142504	0.1656 ha no 13000142504	1	7312030100
2	13000142509	0.0343 ha no 13000142504 0.1621 ha no 13000142509	2	7311010300
		kopā	5	7312030601

Pielikums Jūrmalas pilsētas domes 2021.gada 25. novembra lēmumam Nr. 554 (protokols Nr.19, 24.punkts)

APZĪMĒJUMI

- esošās zemes vienības robežas ar robežpunktu
- esošās zemes vienības kadastra apzīmējums
- zemes ierīcības projekta robeža
- projektēto zemes vienību robeža
- ekspluatācijas atzargājis teritorija gar ielu vai ceļu – sarkanā līnija (7312030100)
- Baltijas Jūras un Rīgas Jūras rīta ieročēšanas samnieciskās darbības jostas teritorija (7311010300) (visa teritorija)
- ekspluatācijas atzargājis teritorija ap būvsvēdu, kas atrodas tīz.2 metu dziļumam (7312010101)
- ekspluatācijas atzargājis teritorija gar kanalizācijas spleivvedu, kas atrodas tīz.2 metu dziļumam (7312010201)
- drošības atzargājis teritorija gar dzelzceļu, pa kuru pārvadā nelielu, nefas produktus, bīstamas ķīmiskās vielas un produktus (7312030601)
- projektētās zemes vienības kadastra apzīmējums un platība

Nr.1 13000142504
0.1656 ha



Esošās zemes vienības	
Kadastra apzīmējums	Platība
13000142504	0.1999 ha
13000142509	0.1621 ha
kopā	
0.3620 ha	

SĀSKAŅOTS	
Jūrmalas pilsētas domes Inženierbūvju un ģeodēzijas nodaļa	e-paraksts
Jolanta Gau	23.04.2021.

Zemes ierīcības projekts	
Prieku iela 7 un Prieku iela 7A, Jūrmala	
Zemes ierīcības projekta grafiskās daļas mērogs 1:500 LKS-92 koordinātu sistēma Mēroga koeficients 0.999604	Kartogrāfiskā pamatne: zemes robežu plāns M 1:500 (VZD Jūrmalas pilsētas nod., ģeodēzijas birojs, 20.05.1995.), topogrāfiskais plāns (SIA "NP Topo", 15.03.2021.)
Nekustamā īpašuma Prieku iela 7 kopīpašnieks	Vārds, Uzvārds
Nekustamā īpašuma Prieku iela 7A kopīpašniece	Vārds, Uzvārds
Nekustamā īpašuma Prieku iela 7A īpašnieks	Vārds, Uzvārds
Zemes ierīcētāja sertifikāts AA00032 izdots 23.09.2010., derīgs līdz 22.09.2025.	