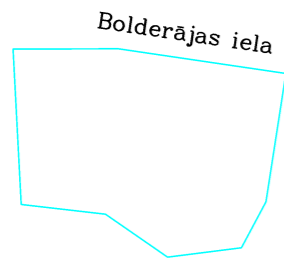
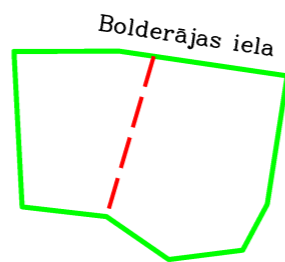




Projektētā teritorijas shēma  
pirms zemes ierīcības projekta  
izstrādes



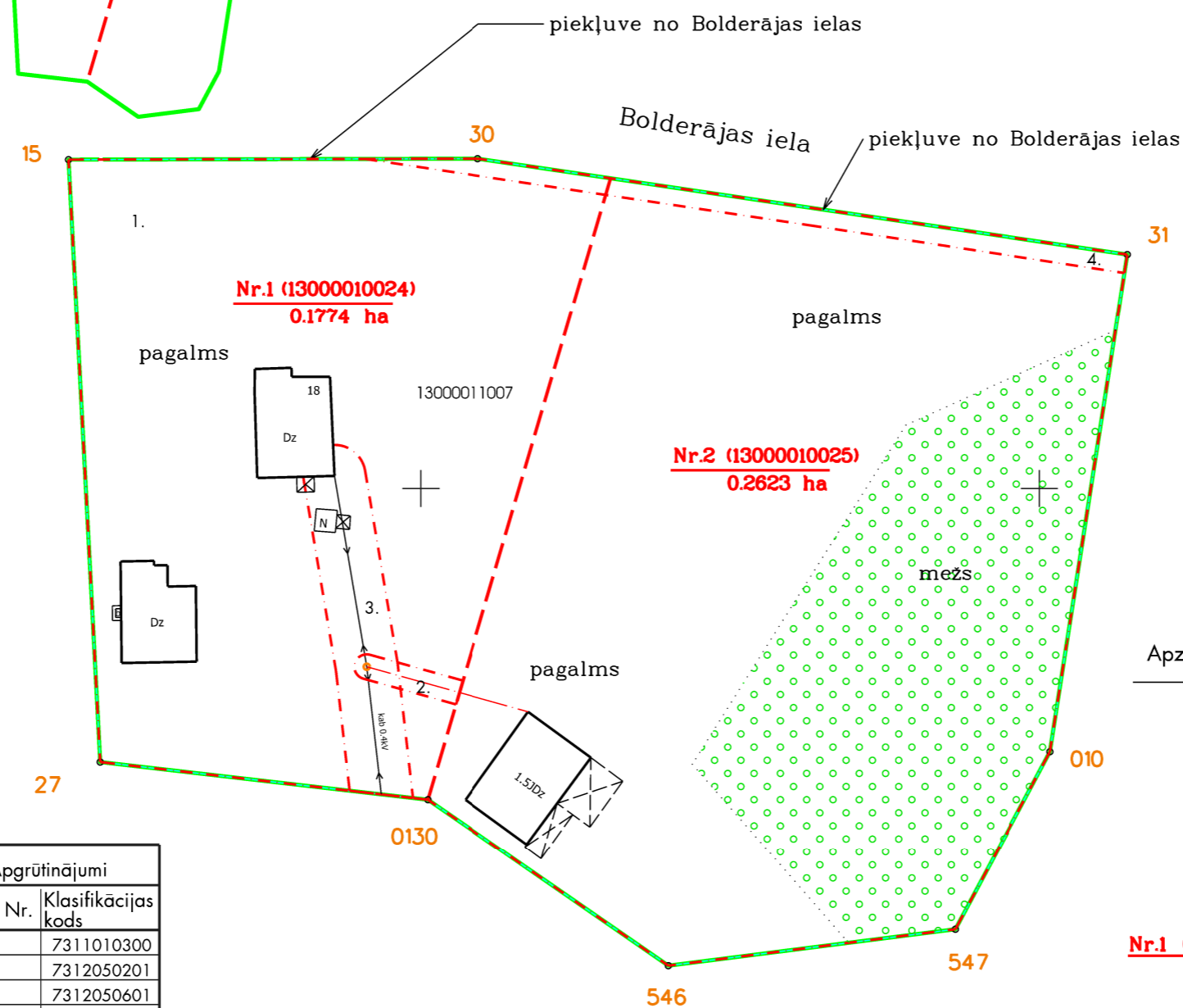
Projektētā teritorijas shēma  
pēc zemes ierīcības projekta  
izstrādes



x=316950  
y=496750

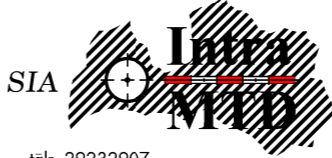
Esošās zemes vienības	
Kadastra apzīmējums	Platība
13000011007	0.4397 ha
Kopā	0.4397 ha

Projektētās zemes vienības				Apgrūtinājumi	
Nr.	Kadastra apzīmējums	Platības no esošajām zemes vienībām	Platība	Kārtas Nr.	Klasifikācijas kods
1.	13000010024	13000011007 - 0.1774 ha	0.1774 ha	1.	7311010300
				2.	7312050201
				3.	7312050601
				4.	7312050601
2.	13000010025	13000011007 - 0.2623 ha	0.2623 ha	1.	7311010300
				2.	7312050201
				3.	7312050601
				4.	7312050601



Apzīmējumi :

- 13000011007 esošās zemes vienības kadastra apzīmējums
- projektētās teritorijas robeža
- 91 esošās zemes vienības robeža ar robežpunktu
- ēka ēka
- - - projektēto zemes vienību robežas
- - - nekustamo īpašumu apgrūtinājuma robežas
- Nr.1 (13000010024) 0.1774 ha** projektējās zemes vienības kadastra nummurs un platība

Zemes ierīcības projekts		Jūrmalā, Bolderājas ielā 18	
Zemes ierīcības projekta grafiskās daļas mērogs 1:500	LKS-92 koordinātu sistēma	Mēroga koeficients 0.999600	
Kartogrāfiskā pamatne - SIA "GEO Jūrmala" topogrāfiskais plāns M 1:500 - 21.03.2019. Zemes robežu plāns : SIA "Intra MTD" - M1:500, 21.02.2006.			
Projektam piekritu, iebildumu nav, īpašuma īpašnieks			
Projektam piekritu, iebildumu nav, īpašuma īpašnieks			
Projektam piekritu, iebildumu nav, īpašuma īpašniece			
 SIA Intra MTD tālr. 29232907		Apliecinu, ka zemes ierīcības projekts izstrādāts atbilstoši normatīvo aktu prasībām, kas regulē zemes ierīcības projekta izstrādi	
		Zemes ierīkotājs	Uldis Gau
Zemes ierīkotāja sertifikāts Nr.AA0074 (izsniegts 03.01.2011, derīgs līdz 02.01.2026.)			