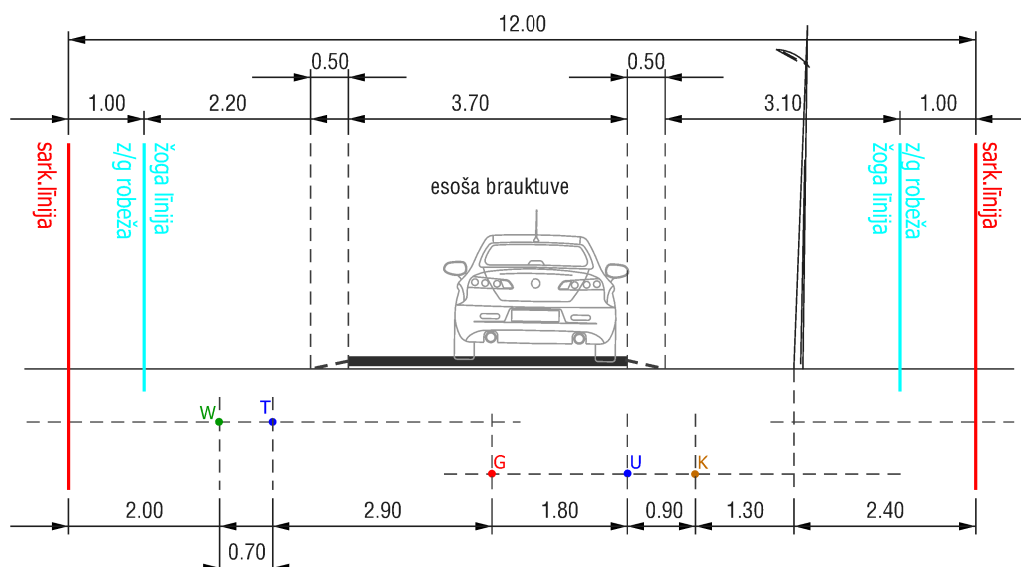
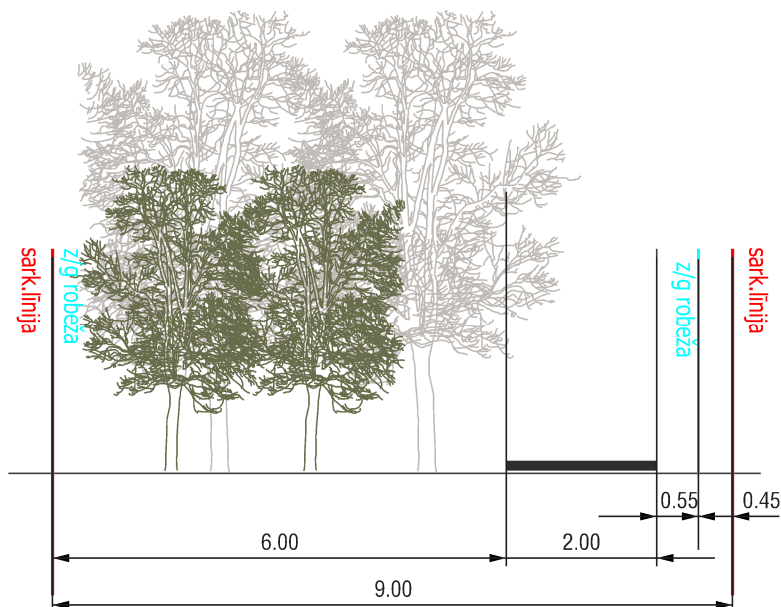


Rotas iela (sarkano līniju platums 12m)
GRIEZUMS 1 - 1 (esošs)



21.līnija (sarkano līniju platums 9m)
GRIEZUMS 1 - 1 (esošs)




APZĪMĒJUMI

- W Esoši elektroapgādes tīkli
- T Projektējamie elektroniskie sakaru tīkli
- G Esošs vidēja spiediena gāzesvads
- K Esoši sadzīves kanalizācijas tīkli
- U Esošs ūdensvads

PIEZĪMES:

1. Inženierkomunikāciju izvietojumu ir iespējams precizēt tehniskā projekta izstrādes gaitā. Izmāņas saskaņojamas ar Pašvaldību un inženierkomunikāciju turētājiem.

 SIA "8.Darbnīca", reģ.nr.40103480281 Lauku iela 35-69, Jūrmala, LV-2016, +371 26439223 iveta.puuke@gmail.com		Objekts: Detālplānojums zemesgabalam ROTAS IELĀ 1 kadastra Nr. 130000042301, JŪRMALĀ, zemes gabala platība 3076kv.m.			
Vadītāja	I.Pūķe	2021.	Lapas nosaukums IELU ŠĶĒRSPROFILI		
Arhitekta	I.Pabērza	2021.			
Plānotāja	L.Magdeburgere	2021.	Mērogs 1:100	Lapas nr.2	Lapu skaists 3