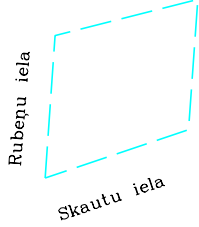
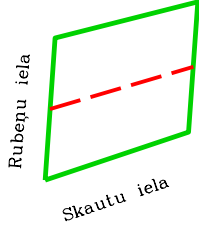


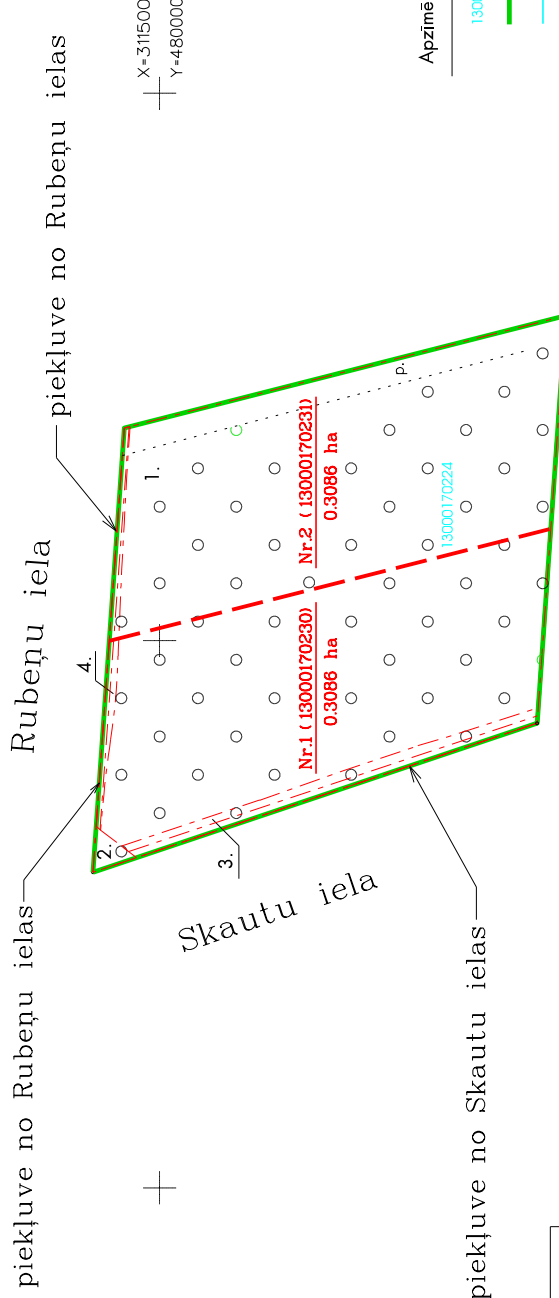
Projektēta teritorijas shēma  
pirms zemes ierīcības projekta  
izstrādes



Projektēta teritorijas shēma  
pēc zemes ierīcības projekta  
izstrādes



# Pielikums Jūrmalas pilsētas domes 2022.gada 27. janvārī lēmumam Nr. 23 (protokols Nr.1, 34.punkts)



**UZMERĒJUMS REĢISTRĒTS**  
un elektroniski parakstīts  
Jūrmalas pilsētas domes  
Pilsētas ierīcības pārvaldes  
Geomātkas nodaļa  
A.Nikolajeva - 07.12.2021  
Nr.1368-2021

Esošās zemes vienības	
Kadastra apzīmējums	Platība
13000170224	0.6172 ha
Kopā	0.6172 ha

Projektiētās zemes vienības		Apgrūtinājumi	
Nr.	Platības no esošajām zemes vienībām	Kārtas Nr.	Klasifikācijas kods
1.	13000170230 - 0.3086 ha	1.	7311010300
	13000170224 - 0.3086 ha	2.	7312030100
		3.	7312010400
		4.	7312010400
2.	13000170231 - 0.3086 ha	1.	7311010300
	13000170224 - 0.3086 ha	2.	7312030100
		4.	7312010400

Apzīmējumi:

- 13000170224 esošās zemes vienības kadastra apzīmējums
- projektiētās teritorijas robeža
- esošās zemes vienības robeža ar robežpunktu ēka
- projektiēto zemes vienību robežas robeža, kas tiks likvidēta
- nekustamo īpašumu apgrūtinājuma robežas
- ~~Nr.1 (13000170224)~~ projektiētās zemes vienības kadastra numurs un platība
- ~~0.3076 ha~~

## Zemes ierīcības projekts

Jūrmala, Rubeņu iela 78

Zemes ierīcības projekta grafiskās daļas mērogs 1:1000 LKS-92 koordinātu sistēma Mēroga koeficients 0,9999605

Kartogrāfiskā pamatine - Zemes robežu plāns - M1:1000 (SIA "Intra MTD" 23.09.2021),

plānšēles 4222-31-25-4-13000, 4222-31-25-2-13000

Projektam piekritu, iebildumu nav, īpašuma īpašnieku pilnvarotā persona

paraksts Vārds, Uzvārds 06.12.2021

Apliecinu, ka zemes ierīcības projekts izstrādāts atbilstoši normatīvo aktu prasībām, kas regulē zemes ierīcības projekta izstrādi



Zemes terirotājs paraksts Uldis Gau 06.12.2021

Zemes terirotāja sertifikāts Nr.AA0074  
(Izsniegts 03.01.2011., derīgā līdz 02.01.2026.)

IeNr. 29232907