
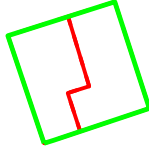


Projektētās teritorijas shēma
pirms zemes ierīcības projekta
izstrādes



Projektētās teritorijas shēma
pēc zemes ierīcības projekta
izstrādes



Objekta izvietojuma shēma
© Karsu izdevniecība Jāņa sēta

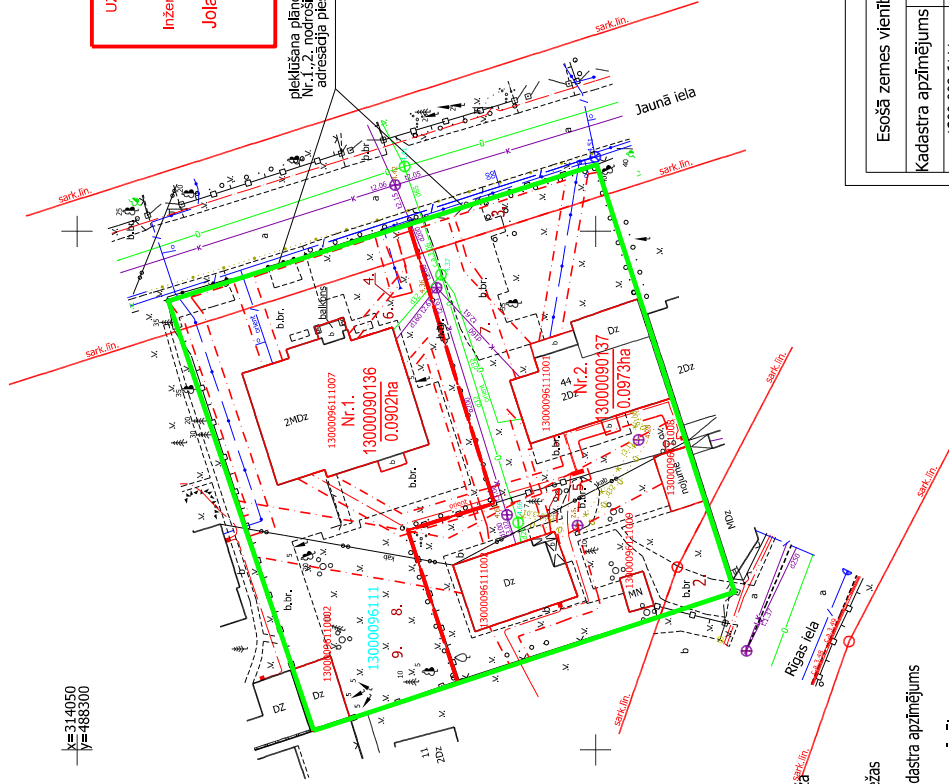


Pielikums Jūrmalas pilsētas domes 2022.gada 27. janvārī lēmumam Nr. 24 (protokols Nr.1, 35.punkts)

nekustamā īpašuma objekta apgrūtinājuma robeža un klasifikācijas kodi
saskaņā ar Ministru kabineta 2014.gada 4.februāra noteikumiem Nr.61

1. 7312050201 - ekspluatācijas aizsargjoslas teritorija gar elektrisko tīklu kabeļu līniju
- 2.,3. 7312030100 - ekspluatācijas aizsargjoslas teritorija gar ielu vai ceļu - sarkanā līnija
4. 7312040100 - ekspluatācijas aizsargjoslas teritorija gar pazemes elektronisko sakaru tīklu līniju un kabeļu kanalizāciju
5. 7312040200 - ekspluatācijas aizsargjoslas teritorija gar elektronisko sakaru tīklu gaisvadu līniju
6. 7312010300 - ekspluatācijas aizsargjoslas teritorija gar pašteses kanalizācijas vadu
7. 7312010101 - ekspluatācijas aizsargjoslas teritorija ap ūdensvadu,
kas atrodas līdz 2 metru dziļumam
8. 7311010300 - Baltijas jūras un Rīgas jūras līča terobežotas saimnieciskās darbības jomas teritorija
9. 7314020201 - individuāli noteikta vides un dabas resursu aizsargjoslas (aizsargzības zonas) teritorija ap valsts vai vietējās nozīmes kultūras pieminekli

X=314050
Y=488300



UZMĒRĪJUMS REĢISTRĒTS
un elektroniski parakstīts
Jūrmalas pilsētas domes
Inženierbūvju un ģeodezijas nodaļā
Jolanta Gau 14.01.2020
Nr. 29-2021

plekšņa pāņņotām zemes vienībām
Nr.1,2, nodrošināta no Jaunās ielas
adresācija piesaistāma Jaunai ielai

Nr.	Projektētās zemes vienības			Apgrūtinājumi	
	Kadastra apzīmējums	Platība no esošajām zemes vienībām	Platība	Kārtas Nr.	Klasifikācijas kods
1.	1300 009 0136	0.0902 ha no 13000096111	0.0902 ha	1	7312050201
				2	7312030100
				4	7312040100
				5	7312040200
				6	7312010300
				7	7312010101
				8	7311010300
				9	7314020201
2.	1300 009 0137	0.0973 ha no 13000096111	0.0973 ha	1	7312050201
				2	7312030100
				3	7312030100
				4	7312040100
				5	7312040200
				6	7312010300
				7	7312010101
				8	7311010300
				9	7314020201

Kopā: 0.1875 ha

X=314000
Y=488400

Apzīmējumi

- zemes ierīcības projekta robeža
- esošās zemes vienības robeža ar robežpunktu
- projektēto zemes vienību robežas
- projektētās zemes vienības kadastra apzīmējums un platība
- esošās zemes vienības kadastra apzīmējums
- būve

Nr.1.
13000090136
0.0902ha
1300 009 6111

Esošā zemes vienība	
Kadastra apzīmējums	Platība, ha
1300 009 6111	0.1875 ha
Kopā: 0.1875 ha	

ZEMES IERĪCĪBAS PROJEKTS JAUJŅA IELA 44, JŪRMALA

Koordinātu sistēma LKS 92 mēroga koeficients 0.999602 Zemes ierīcības projekta grafiskās daļas mērogs 1:500	Kartogrāfiskā pamatine - Zemes robežu plāns mērnīks. Jūrmalas pilsētas inženierbūvniecības birojs 13.11.1997. M 1:500, un ēku izpildzīmējuma plāns (2019.gads), M 1:500
Nekustamā īpašuma Jaunā iela 44, Jūrmalas pilsēta - īpašniece Nekustamā īpašuma Jaunā iela 44, Jūrmalas pilsēta - īpašnieks	Vārds, Uzvārds Vārds, Uzvārds
SIA GEODEZĪJA S Rīgas iela, 113-218, Salaspils, Salaspils novads, LV-2169 e-pasts: info.geodezija@inbox.lv, tel.Nr. 29275154	Vārds, Uzvārds Vārds, Uzvārds
Zemes ierīkotāja sert.Nr-AA0018, izdots 19.08.2009., derīgs līdz 18.08.2024.	paraksts paraksts paraksts
	12.01.2021. 05.10.2021. 12.01.2021.