


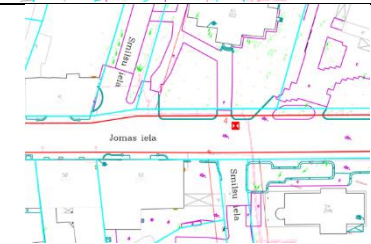



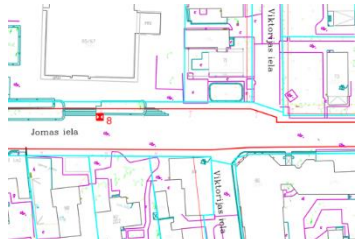




Tirdzniecības vietu saraksts*

N.p.k.	Adrese	Kopējā platība m ²	Nosacītā nomas maksa gadā (neieskaitot PVN) <i>euro</i> -izsoles sākumcena* saskaņā ar sertificēta nekustamā īpašuma vērtētāja SIA Grant Thornton Baltic noteikto tirgus nomas maksu 2022. gada februārī	Izsoles solis <i>euro</i> (5% apmērā no nosacītās nomas maksas gadā)	Nodrošinājums par piedalīšanos izsolē <i>euro</i> (20% apmērā no nosacītās nomas maksas gadā)	Tirdzniecības vietu plāni
1	Omnibusa iela 4033, Jūrmalā, kadastra apzīmējums 1300 009 4033 (Pie Lienes ielas sākuma daļā, pie Majoru stāvlaukuma)	4	950	48	190	
2	Omnibusa iela 4033, Jūrmalā, kadastra apzīmējums 1300 009 4033 (Pie Jomas ielas, pie strūklakas)	4	1050	53	210	

3	Jomas iela 2619, Jūrmalā, kadastra apzīmējums 1300 009 2619 (pretī Jomas ielai 52)	4	1050	53	210	
4	Jomas iela 2619, Jūrmalā, kadastra apzīmējums 1300 009 2619 (pretī Smilšu ielai)	4	1050	53	210	
5	Jomas iela 2712, Jūrmalā, kadastra apzīmējums 1300 009 2712 (Pilsoņu ielas un Jomas ielas krustojums)	4	1050	53	210	
6	Jomas iela 2811, Jūrmalā, kadastra apzīmējums 1300 009 2811 (Jomas ielas un Teātra ielas stūris (Jomas iela 47/49))	4	1050	53	210	
7	Jomas iela 2921, Jūrmalā, kadastra apzīmējums 1300 009 2921 (pretī Jomas ielai 63)	4	1050	53	210	

8	Jomas iela 2921, Jūrmalā, kadastra apzīmējums 1300 009 2921 (pretī Jomas ielai 65/67)	4	1050	53	210	
9	Turaidas iela 1811, Jūrmalā, kadastra apzīmējums 1300 009 1811 (izeja uz jūru)	4	1400	70	280	
10	5.līnija 4209, Jūrmalā, kadastra apzīmējums 1300 007 4209 (pie Edinburgas prospekta (pie gaismas staba))	4	480	24	96	

*Tirdzniecības vietu sarakstam pievienoti tirdzniecības vietu plāni.