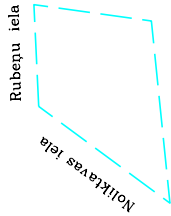
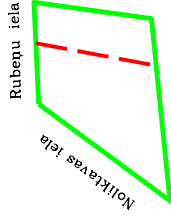


Projektētā teritorijas shēma
pirms zemes ierīcības projekta
izstrādes



Projektētā teritorijas shēma
pēc zemes ierīcības projekta
izstrādes



Pielikums Jūrmalas domes
2022. gada 15. septembra lēmumam Nr. 418
(protokols Nr. 14, 13. punkts)

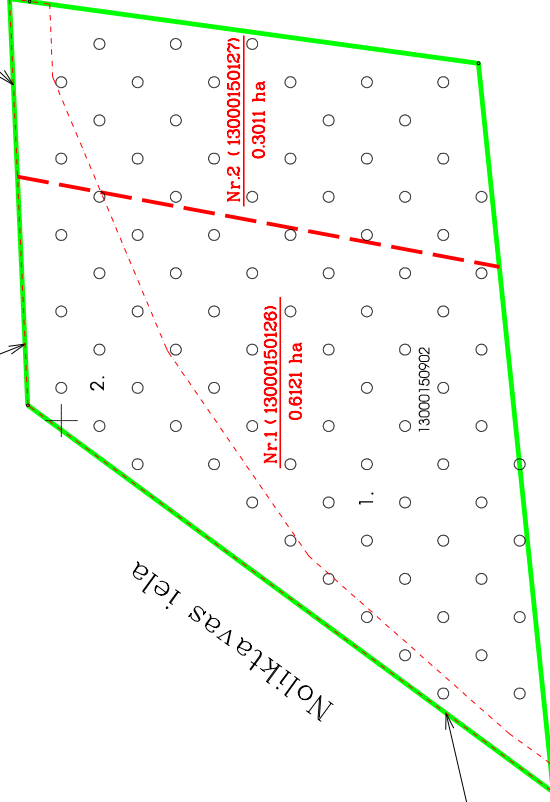
piekļuve no Rubeņu ielas

Rubeņu iela

piekļuve no Rubeņu ielas

Noliktavas iela

X=3115000
Y=4807000



Apzīmējumi :

- 13000150902 esošās zemes vienības kadastra apzīmējums
- projektētās teritorijas robeža
- esošās zemes vienības robeža ar robežpunktu aka
- projektēto zemes vienību robežas robeža, kas tiks likvidēta
- nekustamo īpašumu apgrūpniecuma robežas
- projektētās zemes vienības kadastra nummurs un platība

Nr.1 (13000150126)
0.6121 ha

Esošās zemes vienības	
Kadastra apzīmējums	Platība
13000150902	0.9132 ha
Kopā	0.9132 ha

Nr.	Projektētās zemes vienības		Apgrūpniecējumi	
	Kadastra apzīmējums	Platība	Kārta Nr.	Klasifikācijas Kods
1.	13000150126	13000150902 - 0.6121 ha	1.	7311010300
			2.	7312030100
2.	13000150127	13000150902 - 0.3011 ha	1.	7311010300
			2.	7312030100

Zemes ierīcības projekts

Jūrmalā, Rubeņu iela 62

Zemes ierīcības projekta grafiskās daļas mērogs	1:1000	LKS-92 koordinātu sistēma	Mēroga koeficients 0.999605
Kartogrāfiskā pamatne - Jūrmalas pašvaldības izstrādātais topogrāfiskā uzņēmējuma plansēta - 4222-32-21_4-004000			
Zemes robežu plans : VZD 21.02.1996. - M1:1000			
Projektam piekrišanu, iebildumu nav, īpašuma Rubeņu iela 62 dom. daļas īpašniece	paraksts	Vārds, Uzvārds	15.08.2022
Projektam piekrišanu, iebildumu nav, īpašuma Rubeņu iela 62 dom. daļas īpašnieks	paraksts	Vārds, Uzvārds	09.08.2022
Apliecinu, ka zemes ierīcības projekts izstrādāts atbilstoši normatīvo aktu prasībām, kas regulē zemes ierīcības projekta izstrādi			
Zemes ierīcētājs	Uldis Gau	paraksts	08.08.2022
Zemes ierīcēja sertifikāts Nr. AA0074			
(Izstrādāts 03.01.2011., daļiņa izstr. 02.01.2024.)			



tel. 29232907