
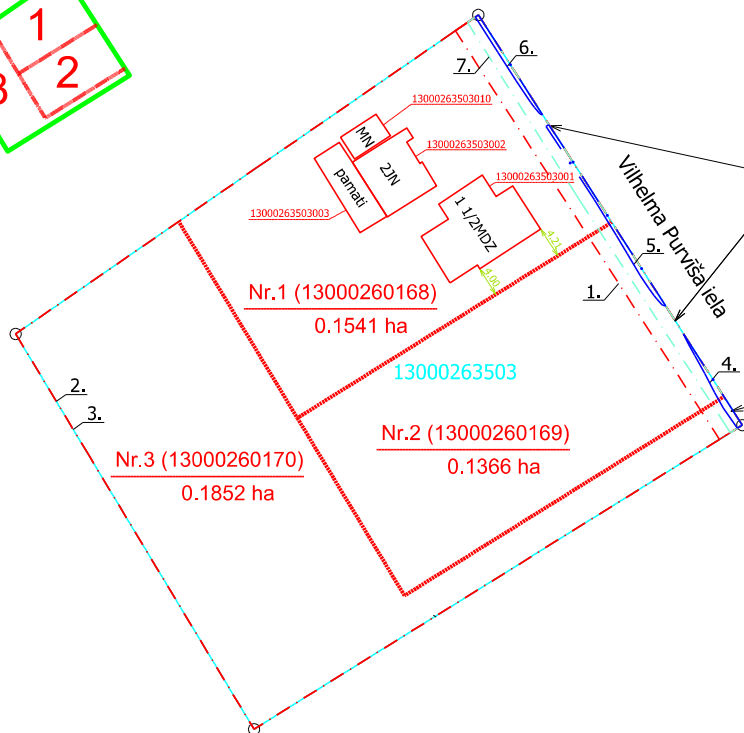
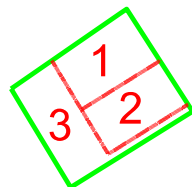


## Zemes ierīcības projekts Jūrmala, Vilhelma Purviša iela 11



PROJEKTĒTĀS TERITORIJAS SHĒMA  
PĒC ZEMES IERĪCĪBAS  
PROJEKTA IZSTRĀDES



Piekļūšana plānotajai zemes vienībai Nr.1 un Nr.2 no Vilhelma Purviša ielas pa esošu nobrauktuvi

Piekļūšana plānotajai zemes vienībai Nr.3 no Vilhelma Purviša ielas pa plānotu nobrauktuvi

Esošā zemes vienība	
Kadastra apzīmējums	Platība
1300 026 3503	0.4759 ha
Kopā: 0.4759 ha	

APZĪMĒJUMI:	
	Zemes ierīcības projekta robeža
	Esošās zemes vienības robeža ar robežpunktu
	Projektēto zemes vienību robežas
<b>13000263503</b>	Zemes vienības kadastra apzīmējums
<b>Nr.1 (13000260168)</b> 0.1541 ha	Projektētās zemes vienības Nr., kadastra apzīmējums un platība
<b>AaBbCc 123</b>	Teksta pieraksts
<b>1</b> - <b>7312030100</b>	Ekspluatācijas aizsargjoslas teritorija gar ielu vai ceļu – sarkanā līnija
<b>2</b> - <b>7311090900</b>	Vides un dabas resursu ķīmiskās aizsargjoslas teritorija ap pazemes ūdens ņemšanas vietu
<b>3</b> - <b>7313020600</b>	Nacionālā parka neitrālās zonas teritorija
<b>4, 5, 6</b> - <b>7312010400</b>	Ekspluatācijas aizsargjoslas teritorija gar drenām un atklātiem grāvjiem
<b>7</b> - <b>7312010101</b>	Ekspluatācijas aizsargjoslas teritorija ap ūdensvadu, kas atrodas līdz 2 metru dziļumam

Projektētās zemes vienības				Apgrūtinājumi	
Nr.	Kadastra apzīmējums	Platības no esošajām zemes vienībām	Platība*	Kārtas Nr.	Klasifikācijas kods
1.	13000260168	0.1541 ha no 1300 026 3503	0.1541 ha	1. 2. 3.	7312030100 7311090900 7313020600
2.	13000260169	0.1366 ha no 1300 026 3503	0.1366 ha	1. 2. 3.	7312030100 7311090900 7313020600
2.	13000260170	0.1852 ha no 1300 026 3503	0.1852 ha	1. 2. 3.	7312030100 7311090900 7313020600
			Kopā	0.4759 ha	

\* Veicot zemes kadastrālo uzмериšanu, projektēto zemes vienību platības var tikt precizētas

### Informācija par zemes ierīcības projekta saskaņošanu

Nr. p.k.	Institūcija	Institūcijas pārstāvis		Saskaņošanas datums	Lēmuma Nr.
		Vārds	Uzvārds		
1.	Jūrmalas pilsētas domes Pilsētplānošanas pārvalde, Ģeomātikas nod.	Jolanta	Gau	09.08.2022.	
2.	VSIA "ZMNI"	Ainārs	Ābele	09.08.2022.	
3.	SIA "Jūrmalas ūdens"	Andris	Rudzītis	10.08.2022.	

### Zemes ierīcības projekts Jūrmala, Vilhelma Purviša iela 11

Zemes ierīcības projekta grafiskās daļas M1:1000 Koordinātu sistēma LKS-92 Mēroga koeficients: 0.999612	Kartogrāfiskā materiāla pamatne: LKS-92, zemes robežu plāns M1:1000 (Valsts zemes dienests, Jūrmalas pilsētas nodaļas mērniecības birojs, 09.05.1997).
Nekustamā īpašuma Vilhelma Purviša iela 11, Jūrmalā, īpašnieks	
Zemes ierīkotājs Māris Ruģelis, 22.03.2022.	Zemes ierīkotāja sertifikāts Nr.AA0170, izdots 29.11.2019., derīgs līdz 18.06.2024.