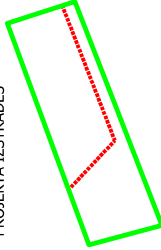



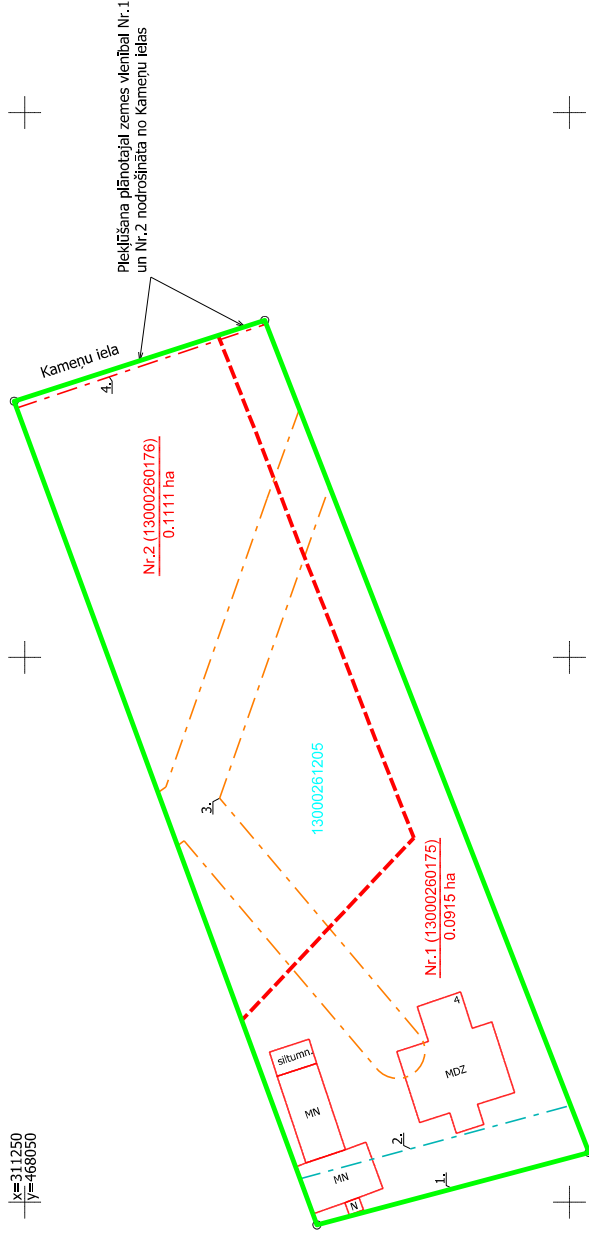
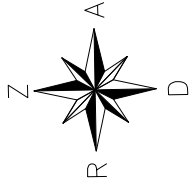
Zemes ierīcības projekts  
Jūrmalas pilsēta, Kameņu iela 4

PROJEKTĒTĀS TERITORIJAS SHĒMA  
PĒRMS ZĒMES IERĪCĪBAS  
PROJEKTA IZSTRĀDES

PROJEKTĒTĀS TERITORIJAS SHĒMA  
PĒC ZĒMES IERĪCĪBAS  
PROJEKTA IZSTRĀDES



Pielikums Jūrmalas pilsētas domes  
2022.gada 24. novembra lēmumam Nr. 540  
(protokols Nr.17, 29.punkts)



x=311250  
y=468050

Esošā zemes vienība	
Kadastra apzīmējums	Platība
1300 026 1205	0.2026 ha
Kopā: 0.2026 ha	

Nr.	Projektētās zemes vienības Kadastra apzīmējums	Platība*	Aprūtinājumi	
			Kārtas Nr.	Klasifikācijas kods
1.	13000260175 Kameņu iela 4	0.0915 ha	1.	7311090900
			2.	7313020600
			3.	7312050601
			4.	7312030100
2.	13000260176 Kameņu iela 4A	0.1111 ha	1.	7311090900
			2.	7313020600
			3.	7312050601
			4.	7312030100
Kopā			0.2026 ha	

Nr. p.k.	Institūcija	Institūcijas pārstāvis		Saskaņošanas datums	Lēmuma Nr.
		Vārds	Uzvārds		
1.	Jūrmalas valstsdrošības administrācijas Pārvaldes ģeomātikas nodaļa	Jolanta	Gau	24.10.2022	
2.	AS "Sadales tīkls"	Natalja	Troščenkova	21.10.2022	P-90338
3.	Īpašnieks	Elza	Reķe	29.10.2022	

APZĪMĒJUMI:

	Zemes ierīcības projekta robeža
	Esošās zemes vienības robeža ar robežpunktu
	Projektēto zemes vienību robežas
	Zemes vienības kadastra apzīmējums
	Projektētās zemes vienības Nr., kadastra apzīmējums un platība
	Teksta pieraksts
1.	7311090900 vides un dabas resursu ģimiskās aizsargjostas teritorija ap pazemes ūdeņu nemēšanas vietu
2.	7313020600 nacionālā parka netrālās zonas teritorija
3.	7312050601 ekspluatācijas aizsargjostas teritorija ap elektrisko tīklu gaisvadu līniju pilsētās un dienās ar nominālo spriegumu līdz 20 kilovoltiem
4.	7312030100 ekspluatācijas aizsargjostas teritorija gar ielu vai ceļu – saskaņā līnija

Zemes ierīcības projekts  
Jūrmalas pilsēta, Kameņu iela 4

Zemes ierīcības projekta grafiskās daļas M1:500	Kartogrāfiskā materiāla pamatne: zemes robežu plāns (VZD Jūrmalas pilsētas nodala mēriecības broļis, 05.06.1995., M 1:500)
Nekustamā īpašumu īpašnieks	Vārds, Uzvārds
Zemes ierīkotājs Māris Ruģelis, 14.10.2022	Zemes ierīkotāja sertifikāts Nr.-AA0170, izdots 19.06.2014., derīgs līdz 18.06.2024.

\* Veicot zemes kadastrālo uzskaiti, projektēto zemes vienību platības var tikt precīzākas