


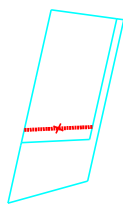
Pielikums Jūrmalas domes
2022. gada 24. novembra lēmumam Nr. 543
(protokols Nr. 17, 32. punkts)

PROJEKTĒTĀS ZEMES VIENĪBAS UN APGRŪTINĀJUMI					
PROJEKTĒTĀS ZEMES VIENĪBAS				APGRŪTINĀJUMI	
Nr.	KADAŠTRA APZĪMĒJUMS	PLATĪBAS NO ESOŠAJĀM ZEMES VIENĪBĀM	PLATĪBA	KĀRTAS Nr.	KLASIFIKĀCIJAS KODS
1	1300 021 1603	0.2929 ha no 1300 021 1603	0.2929 ha	1	7312030100
				2	7311010300
				3	7312010400
				4	7312040200
2	1300 021 1608	0.1800 ha no 1300 021 1608 0.0325 ha no 1300 021 1603	0.2125 ha	5	7312030100
				6	7311010300
				7	7312010400
				8	7312010400
				9	7312040200
KOPĀ			0.5054 ha		

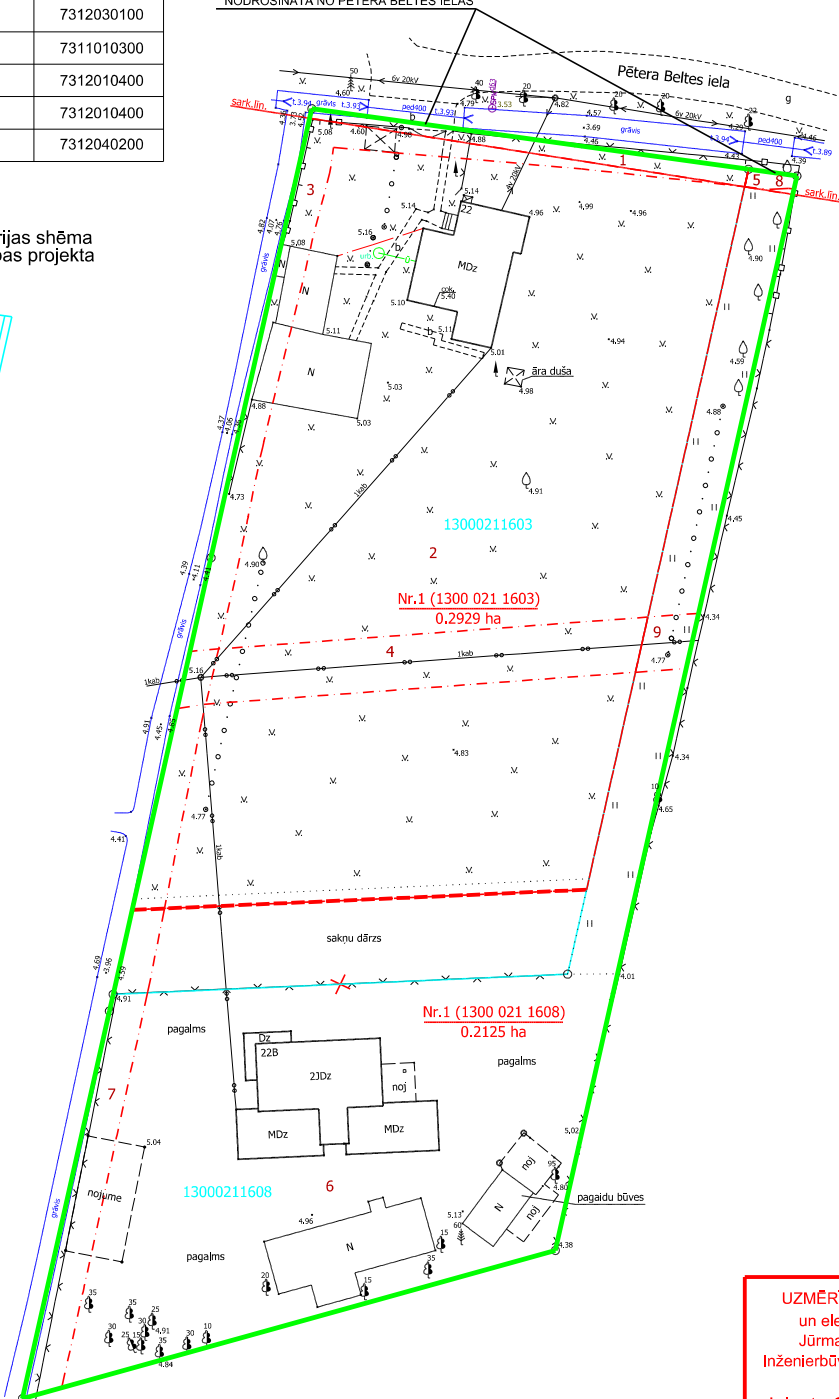
Projektētās teritorijas shēma pirms zemes ierīcības projekta izstrādes



Projektētās teritorijas shēma pēc zemes ierīcības projekta izstrādes



PIEKĻŪŠANA PROJEKTĒTĀJĀM ZEMES VIENĪBĀM NR.1 UN NR.2 NODROŠINĀTA NO PĒTERA BELTES IELAS



UZMĒRĪJUMS REĢISTRĒTS
un elektroniski parakstīts
Jūrmalas pilsētas domes
Inženierbūvju un ģeodēzijas nodaļā

Jolanta Gau 19.07.2021
Nr. 717-2021

APZĪMĒJUMI	
	ESOŠĀS ZEMES VIENĪBAS KADAŠTRA APZĪMĒJUMS
	ESOŠĀS ZEMES VIENĪBAS ROBEŽA AR ROBEŽPUNKTU
	ZEMES IERĪCĪBAS PROJEKTA ROBEŽA
	PROJEKTĒTO ZEMES VIENĪBU ROBEŽAS AR ROBEŽPUNKTU
	PROJEKTĒTĀS ZEMES VIENĪBAS KADAŠTRA APZĪMĒJUMS UN PLATĪBA
	SARKANĀ LĪNIJA
	EKSPĻUĀTĀCIJAS AIZSARGJOSLAS TERITORĪJA GAR IELU VAI CEĻU - SARKANĀ LĪNIJA
	BALTĪJAS JŪRAS UN RĪGAS JŪRAS LIČA IEROBEŽOTAS SAIMNIECISKĀS DARBĪBAS JOSLAS TERITORĪJA
	EKSPĻUĀTĀCIJAS AIZSARGJOSLAS TERITORĪJA GAR DRENĀM UN ATKĻĀTIEM GRĀVĒJIEM
	EKSPĻUĀTĀCIJAS AIZSARGJOSLAS TERITORĪJA GAR ELEKTRONISKO SAKARU TĪKĻU GAISVĀDU LĪNIJU

Zemes ierīcības projekts Pēteru Beltes iela 22 un Pēteru Beltes iela 22B, Jūrmala	
Zemes ierīcības projekta grafiskās daļas mērogs 1:500 Koordinātu sistēma LKS-92 Mēroga koeficients 0,999606	Kartogrāfiskā materiāla pamatne - Zemes robežu plāns, M 1:1000, mērnieks V.Sardīko 15.01.1998. Zemes robežas plāns, M 1:1000 mērnieks V.Sardīko 27.05.2002. Topogrāfiskais plāns no pašvaldības datu bāzes (plānšētes Nr.4222-31-34.2)
Nekustamā īpašuma Pēteru Beltes iela 22 īpašniece	Vārds Uzvārds
Nekustamo īpašumu Pēteru Beltes iela 22 un 22B īpašnieks	Vārds Uzvārds
Zemes ierīkotājs Kristīne Brauna	Zemes ierīkotāja sertifikāta Nr.AA0115, pirmreizējī izdots 28.12.2010. ar Nr.BA 196, pagarināts 28.12.2020., derīgs līdz 27.12.2025.