Projektētās teritorijas shēma
pirms zemes ierīcības projekta izstrādes



Projektētās teritorijas shēma
pēc zemes ierīcības projekta izstrādes

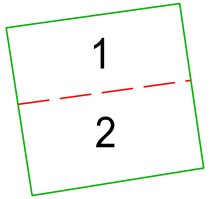

Pielikums Jūrmalas pilsētas domes 2022.gada 20. decembra lēmumam Nr. 600 (protokols Nr.18, 34.punkts)

Projektētās zemes vienības				Apgrūtinājumi	
Nr.	Kadastra apzīmējums	Platības no esošajām zemes vienībām	Platības	Kārtas Nr.	Klasifikācijas kods
1	13000140340	0.1800 ha no 13000148427	0.1800 ha	1 2	7312030100 7311010300
2	13000140341	0.2093 ha no 13000148427	0.2093 ha	1 2	7312030100 7311010300
		kopā	0.3893 ha		

piekļūšana zemes vienībai Nr.1 un Nr.2 nodrošināta no pašvaldības Ezeru ielas

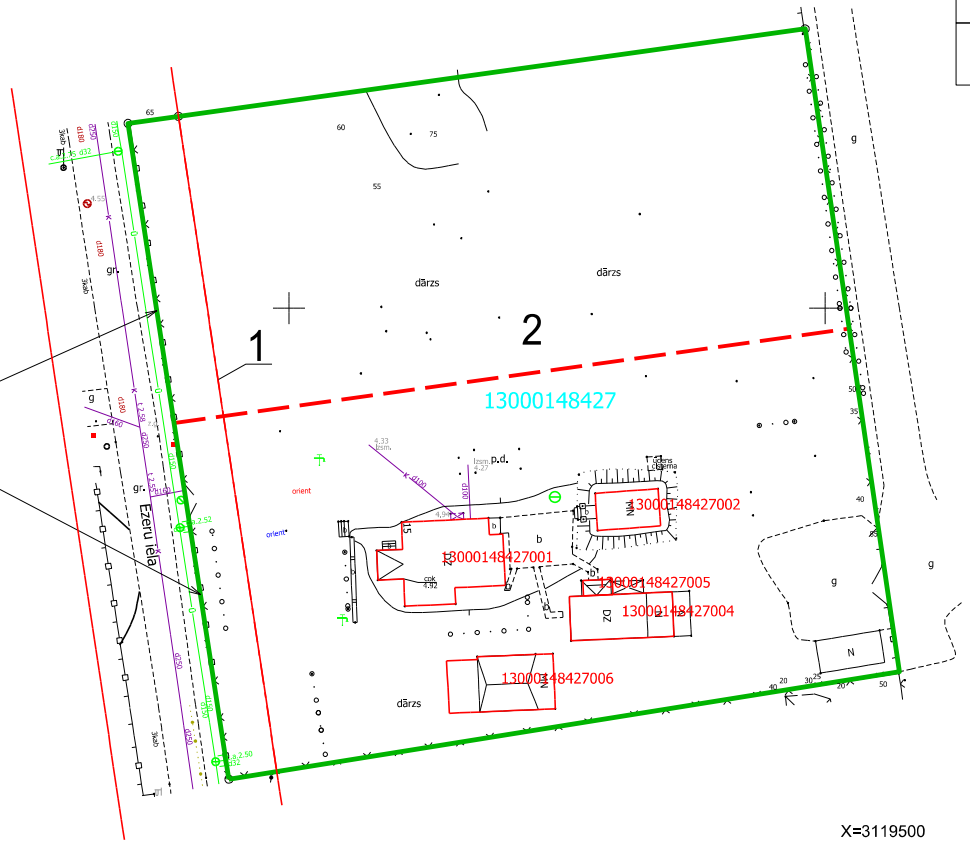

APZĪMĒJUMI	
⊙	esošās zemes vienības robežas ar robežpunktu
13000148427	esošās zemes vienības kadastra apzīmējums
	ielas sarkanā līnija
	zemes ierīcības projekta robeža
	projektēto zemes vienību robeža
╳	esošās zemes vienības robežas ar robežpunktu
1	ekspluatācijas aizsargjoslas teritorija gar ielu vai ceļu – sarkanā līnija (7312030100)
2	Baltijas jūras un Rīgas jūras līča ierobežotas saimnieciskās darbības joslas teritorija (7311010300) (visa teritorija)
	projektētās zemes vienības kadastra apzīmējums un platība
	ēkas, kas norādītas Nekustamā īpašuma valsts kadastra informācijas sistēmā

Esošā zemes vienība	
	Platība
13000148427	0.3893 ha

X=3119500
Y=4837500

	SASKAŅOTS		
Jūrmalas pilsētas domes Inženierbūvju un ģeodēzijas nodaļa	Jolanta Gau	e-paraksts	10.11.2022.

Zemes ierīcības projekts
Ezeru iela 15, Jūrmala

Zemes ierīcības projekta grafiskās daļas mērogs 1:500 LKS-92 koordinātu sistēma Mēroga koeficients 0.999603	Kartogrāfiskā pamatne: zemes robežu plāni M 1:500 (VZD Jūrmalas pilsētas nod., Mērniecības birojs, 15.08.1998.), informācija no pašvaldības ADTI datubāzes, SIA "Topo plus" 29.06.2022. Izpildmērījums
Nekustamā īpašuma Ezeru iela 15 kopīpašnieki	Vārds, Uzvārds
	Vārds, Uzvārds
	Vārds, Uzvārds
	Vārds, Uzvārds
Zemes ierīkotāja Andra Valaine	Zemes ierīkotāja sertifikāts AA0032, izdots 23.09.2010., derīgs līdz 22.09.2025.