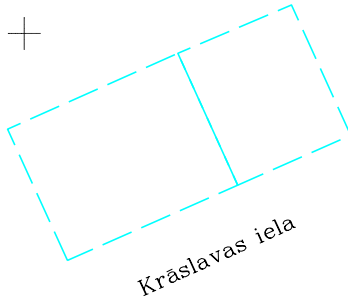
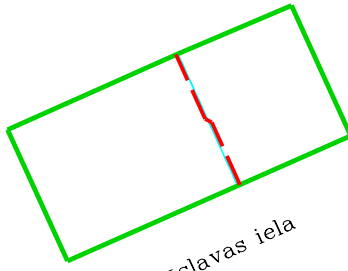


Projektēta teritorijas shēma
pirms zemes ierīcības projekta
izstrādes



Projektēta teritorijas shēma
pēc zemes ierīcības projekta
izstrādes



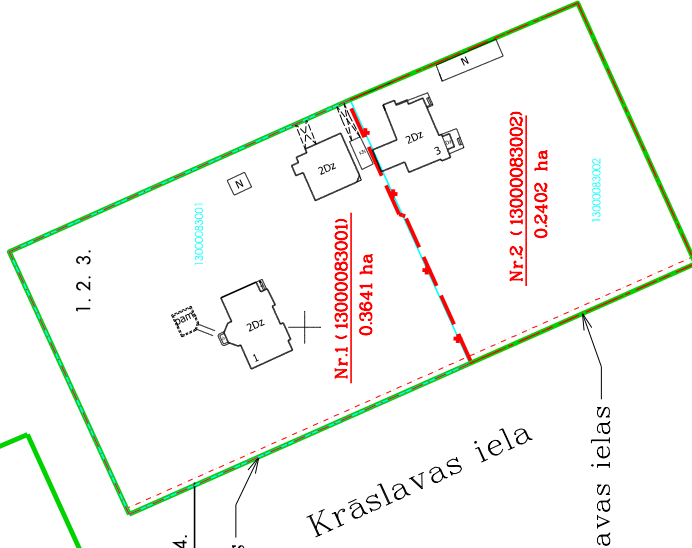
Pielikums Jūrmalas domes
2022.gada 31. marta lēmumam Nr. 115
(protokols Nr.6, 43.punkts)

UZMĒRĪJUMS REĢISTRĒTS
un elektroniski parakstīts
Jūrmalas pilsētas domes
Pilsēplānošanas pārvaldes
Ģeomātkas nodaļa
A.Nikolajeva - 03.01.2022
Nr.6-2022

| |
|---|
| Saskaņots Nacionālās kultūras mantojuma pārvaldē - Nr. 65 |
| Vadītāja vietnieka p.i. J. Asaris PARAKSTS 07.12.2001 |

Apzīmējumi :

- 13000083001 esošās zemes vienības kadastra apzīmējums
- 13000083001 projektētās teritorijas robeža
- 13000083001 esošās zemes vienības robeža ar robežpunktu ēka
- 13000083001 projektēto zemes vienību robežas robeža, kas tiks likvidēta
- 13000083001 nekustamo īpašumu apgrūbinājuma robežas
- Nr.1 (13000083001) 0.3641 ha** projektējās zemes vienības kadastra numurs un platība



X=3149000
Y=4897000

| Esošās zemes vienības | |
|-----------------------|------------------|
| Kadastra apzīmējums | Platība |
| 13000083001 | 0.3641 ha |
| 13000083002 | 0.2402 ha |
| Kopā | 0.6043 ha |

| Nr. | Kadastra apzīmējums | Projektiētās zemes vienības | | Apgrūbinājumi | |
|-----|--|-------------------------------------|---------|---------------|---------------------|
| | | Platības no esošajām zemes vienībām | Platība | Kārtas Nr. | Klasifikācijas kods |
| 1. | 13000083001 - 0.3641 ha 13000083002 - 0.0011 ha | 0.3641 ha | 1. | 7311010300 | |
| | | | 2. | 7314010602 | |
| | | | 3. | 7311090900 | |
| | | | 4. | 7312030100 | |
| 2. | 13000083002 - 0.2402 ha 13000083001 - 0.0011 ha | 0.2402 ha | 1. | 7311010300 | |
| | | | 2. | 7314010602 | |
| | | | 3. | 7311090900 | |
| | | | 4. | 7312030100 | |

Zemes ierīcības projekts Jūrmalā

Krāslavas iela 1 un Krāslavas iela 3

Zemes ierīcības projekta grafiskās daļas mērogs 1:1000 IKS-92 koordinātu sistēma Mēroga koeficients 0.999601

Kartogrāfiskā pamatne - planšātes 4222-33-55-4-13000

Zemes robežu plāni : M1:500 - VZD 29.01.2001 (Krāslavas iela 3) un VZD 20.07.1998 (Krāslavas iela 1)

| Projekta iedaņa nosaukums | Paraksts | Datums |
|---------------------------|----------|------------|
| Projekta iedaņa nosaukums | paraksts | 13.12.2021 |
| Projekta iedaņa nosaukums | paraksts | 21.12.2021 |
| Projekta iedaņa nosaukums | paraksts | 13.12.2021 |
| Projekta iedaņa nosaukums | paraksts | 14.12.2021 |
| Projekta iedaņa nosaukums | paraksts | 15.12.2021 |
| Projekta iedaņa nosaukums | paraksts | 14.12.2021 |

Apliecinu, ka zemes ierīcības projekts izstrādāts atbilstoši normatīvo aktu prasībām, kas regulē zemes ierīcības projekta izstrādi



| | | | |
|---|----------|-----------|------------|
| Zemes ierīcītājs | paraksts | Uldis Gau | 01.12.2021 |
| Zemes ierīcītāja sertifikāts Nr. AA0074 (izsniegts 03.01.2011., derīgs līdz 02.01.2026.) | | | |