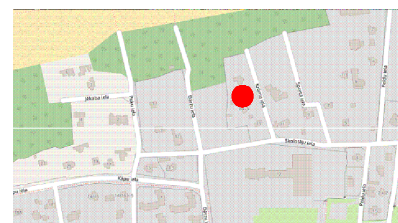
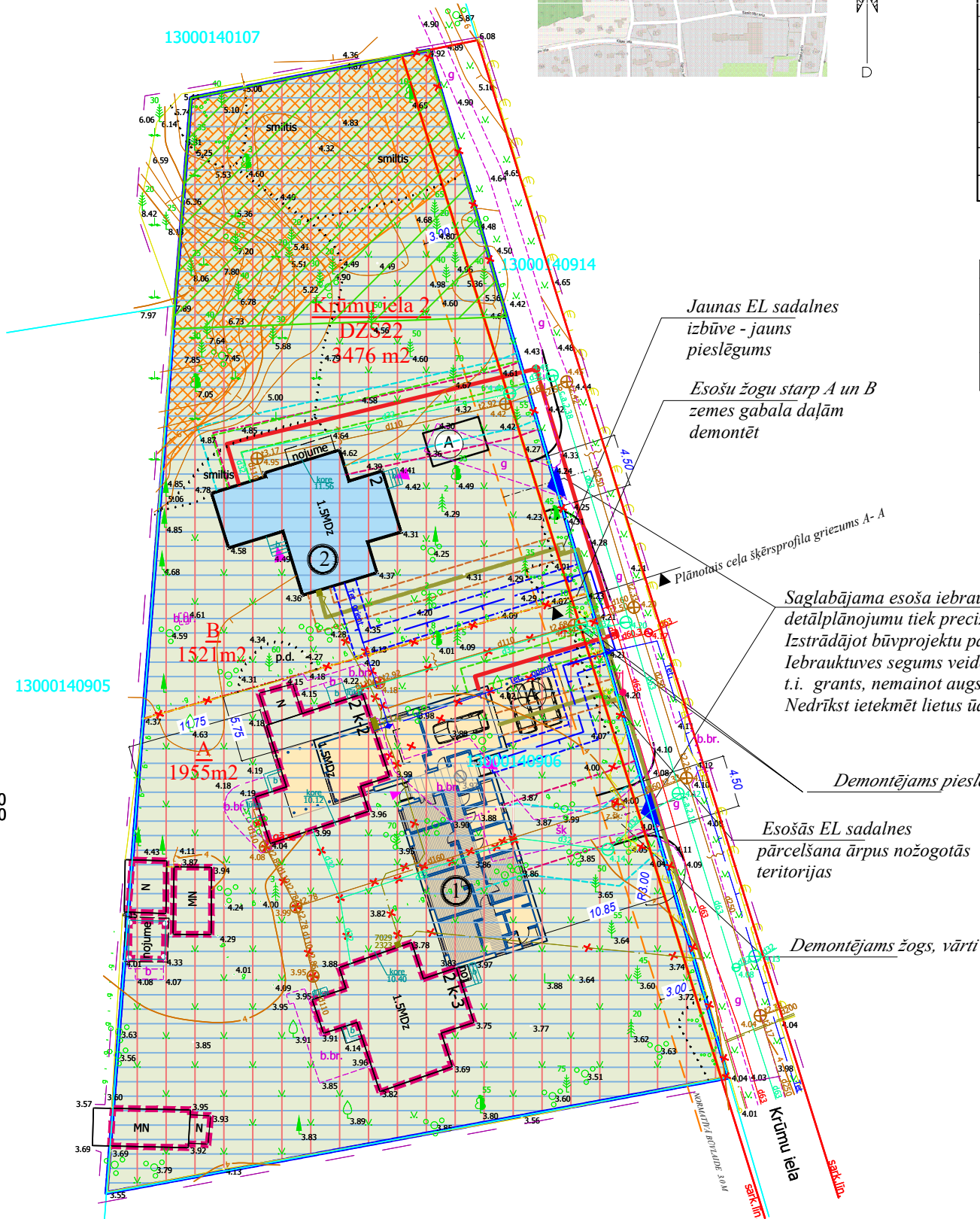


Objekta izvietojuma shēma



PLĀNOTĀ / ATĻAUTĀ IZMANTOŠANA

13000140107



13000140905

13000140907

Kopējie (pa gruntsgabalu) tehniskie rādītāji

NOSAUKUMS	DAUDZUMS
Gruntsgabala platība kopā	3476 m ²
A daļa	1955 m ²
B daļa	1521 m ²
Maksimālais atļautais apbūves blīvums	12 %
Plānotais apbūves blīvums	12 %
Maksimālā atļautā apbūves intensitāte	24 %
Minimālā brīvā zaļā teritorija	63 %
Maksimālais stāvu skaits/ augstums (m)	2 / 10

ĒKU EKSPLIKĀCIJA UN TEHNISKE RĀDĪTĀJI

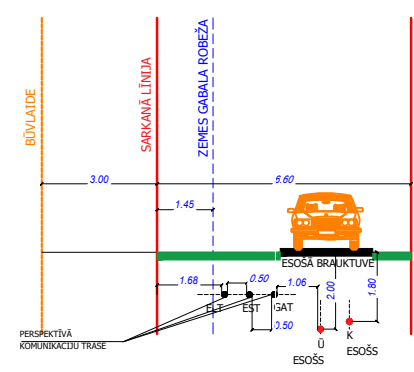
APZĪMĒJUMS PLĀNĀ	BŪVES NOSAUKUMS	APBŪVES LAUKUMS	STĀVU SKAITS
1	Projektējama / perspektīva savrupmāja	302,000	1
2	Esoša saglabājama savrupmāja	115,000	1

Apzīmējumi

APZĪMĒJUMS	NOSAUKUMS
	ESOŠĀS SARKANĀS LĪNIJAS
	ESOŠĀS ZEMES VIENĪBAS ROBEŽA / DETĀLPLĀNOJUMA ROBEŽA
	BŪVLAIDE
	PROJEKTĒJAMĀ APBŪVE - SAVRUPMĀJA
	ESOŠĀ SAGLABĀJAMA APBŪVE
	FUNKCIONĀLĀ ZONA - SAVRUPMĀJU APBŪVES TERITORĪJA (DzS22)
	NOJAUCAMAS ĒKAS/BŪVES
	PERSPEKTĪVĀ AUTOMAŠĪNU STĀVVIETA ZEMES GABALĀ PAREDZĒTĀJAI APBŪVEI
	TRANSPORTA IEBRAUKTUVE / ESOŠIE PIESLĒGUMI KRŪMU IELAI
	ZEMES GABALA IEKŠĒJĀ SADALĪJUMA ROBEŽA
	ESOŠS SAGLABĀJAMS ŽOGS
	PROJEKTĒJAMS ŽOGS
	DEMONTĒJAMAS INŽENIERKOMUNIKĀCIJAS UN DEMONTĒJAMS ŽOGS STARP A UN B ZEMES GABALA DAĻĀM
	esoši ŪDENSAPGĀDES TĪKLI
	esoši SADZĪVES KANALIZĀCIJAS TĪKLI
	proj. GĀZES APGĀDES TĪKLI
	proj. ELEKTRONISKO SAKARU TĪKLI
	proj. ELEKTROAPGĀDES TĪKLI

KRŪMU IELA - PLĀNOTĀ SITUĀCIJA

IELAS ŠĶĒRSPROFILA GRIEZUMS A - A



- PIEZĪMES:
- Uzmērīšana veikta 2021.gada 17. martā.
 - LKS-92 TM koordinātu sistēma, mēroga koeficients 0.999606.
 - Latvijas normālo augstumu sistēma (LAS-2000.5).
 - Uzmērīšanā izmantoti Jūrmalas ģeodēziskā tīkla punkti: STP Nr.3434 x=313428.717, y=483198.427, H=3.980; STP Nr.3333 x=313425.714, y=483260.813, H=3.668; STP Nr.1741 x=313373.243, y=483070.827, H=3.676.
 - Nekustamā īpašuma kadastra kartes dati uz 24.05.2020. Dati iegūti portāla www.kadastrs.lv (3239090.edoc). Saskaņā ar VZD sniegto informāciju zemes vienību robežas ir attēlotas atbilstoši zemes kadastrālās uzmrēšanas un vietējā ģeodēziskā tīkla precizitātei.
 - Platība - 0.42ha.
 - Topogrāfiskie apzīmējumi attēloti atbilstoši MK 24.04.2012. noteikumu Nr.281 1.pielikumam.
 - Ielu sarkanās līnijas uznestas atbilstoši pašvaldības teritorijas plānojumam.

PAS?T?T?S	DPV	B.BEĶERE	24.05.21.	Z?M?JUMS
OBJEKTS	ARCHITEKTS	B.BEĶERE	24.05.21.	TERITORIJAS PLĀNOTĀ (ATĻAUTĀ) IZMANTOŠANA
ADRESE	BAIBA BEĶERE Sert.Nr. 1-00107	SIA 2B ARCHITEKT MALŅU IELA 46, OGRE, REG.NR. 40103943082 T. 29129146, rob_bekere@inbox.lv, BRK 12791		M?ROGS
PAS?T?T?JUMS	11/2020	STADIJA	LAPA	LAPAS
		DP	DP-2	
		DATUMS		24.05.21.



Plāna nosaukums:	Topogrāfiskais plāns	
Pasūtītājs:	Objekta ID numurs:	1244
	Lapa:	1
Pasūtījums:	Lapas:	1
	Mērogs:	1:500
Jūrmala, Krūmu iela 2		

Topogrāfisko plānu izstrādāja: Sertificēts ģeodēzists Reinis Putniņš, sert.Nr.AC0190		
Vadītājs	Reinis Putniņš	24.05.2021
Ģeodēzists	Reinis Putniņš	24.05.2021