














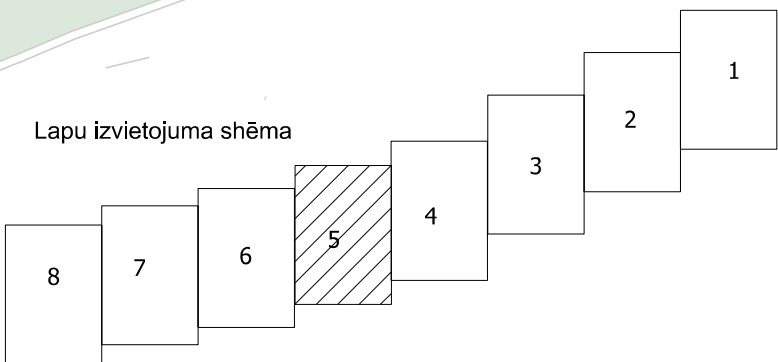
Mārupes novads

Lielupe

APZĪMĒJUMI

-  Attāluma piketi
-  Kuģošanas galvenais koridors
-  VUGD ugunsdzēsības vietas
-  Laiņu nolaišanas vietas (SLIPS)
-  Upes transporta kuģu plesātnes
-  Lielupes oficiālā peldvieta "Ezeru Ielas peldvieta"
-  neoficiālās peldvietas
-  labiekārtotas atpūtas vietas
-  administratīvā robeža
-  Virszemes ūdensobjekta (Lielupe) aizsargjosta
- Ūdenssporta zonas
-  1. Burotāji
-  2. Airētāji
-  3. Motorizētie un ūdenslīpotāji

Lapu izvietojuma shēma



Pasūtītājs: Jūrmalas dome			
Lielupes izmantošanas plāns			
A 3	Mērogs 1:10 000	Lapas 8	Lapa 5