









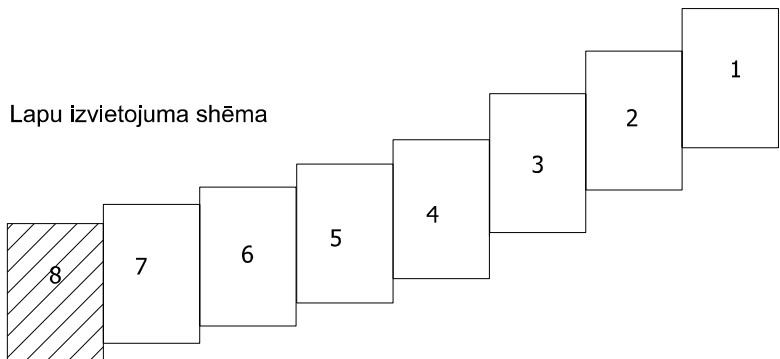


APZĪMĒJUMI

-  administratīvā robeža
-  Virszemes ūdensobjekta (Lielupe) aizsargjosla
-  Attāluma piketi
-  Kuģošanas galvenais koridors
-  VUGD ūdensņemšanas vietas
-  Laivu nolaišanas vietas (SLIPS)
-  Upes transporta kuģu piestātnes
-  oficiālās peldvietas
-  neoficiālās peldvietas
-  labiekārtotas atpūtas vietas

Lapu izvietojuma shēma



Pasūtītājs:		Jūrmalas dome	
Lielupes izmantošanas plāns			
A 3	Mērogs 1:10 000	Lapas 8	Lapa 8