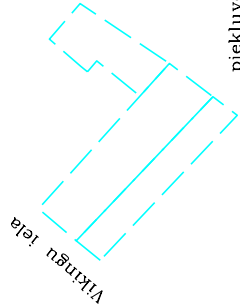
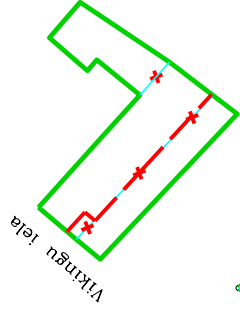


Projektēta teritorijas shēma
pirms zemes ierīcības projekta
izstrādes



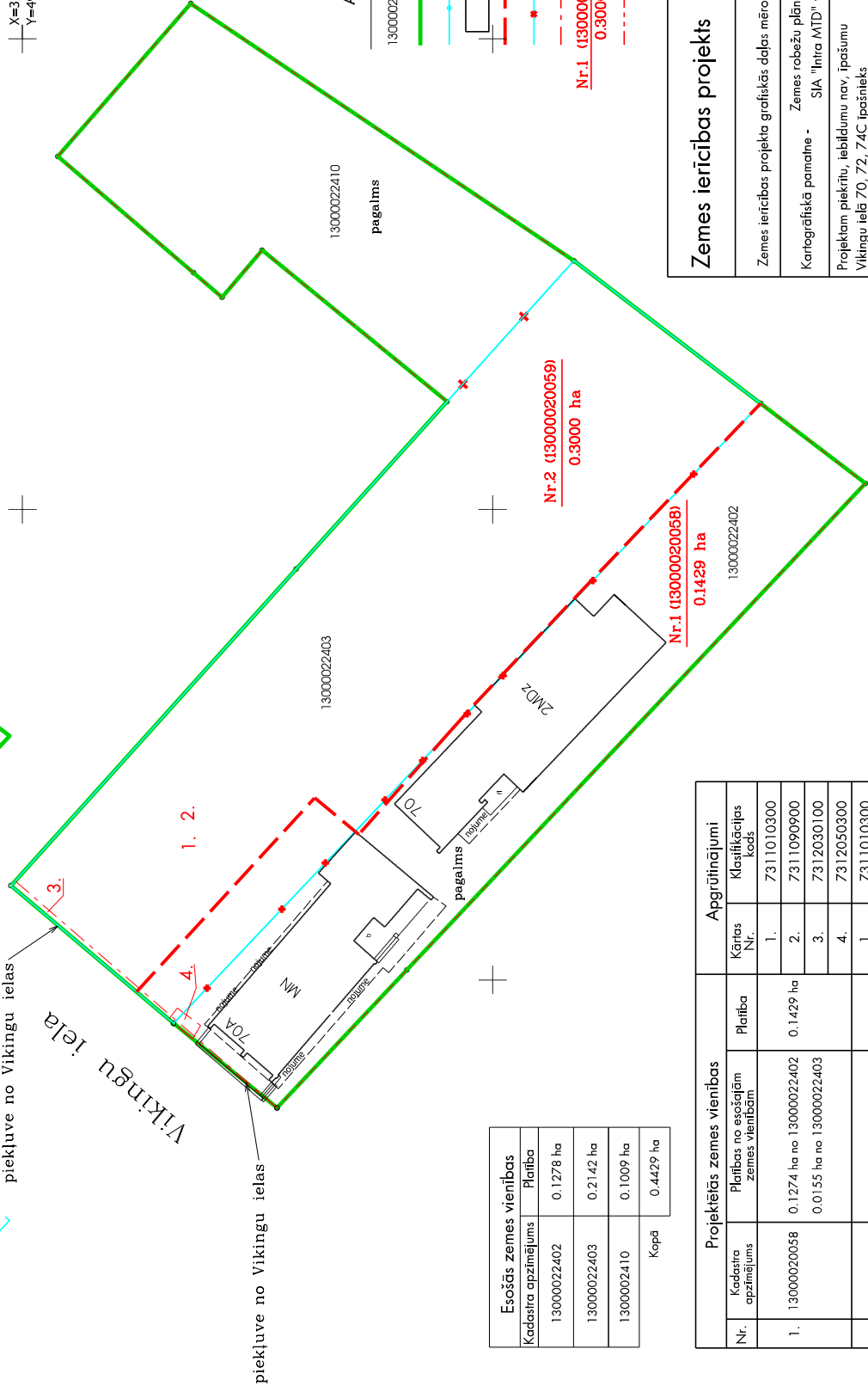
Projektēta teritorijas shēma
pēc zemes ierīcības projekta
izstrādes



Pielikums Jūrmalas domes
2023. gada 28. februāra lēmumam Nr. 62
(protokols Nr. 2, 19. punkts)



X=316650
Y=494950



UZMĒRĀJUMS REĢISTRĒTS
un elektroniski parakstāts
Jūrmalas valdības izstrādātā ģeomatēriskā
Pielikuma izstrādes dokumentācijā
Ģeomatēriskā nodaļa
A. Nikolajeva - 14.09.2022.
Nr. 1056-2022

Apzīmējumi :

- 13000022402 esošās zemes vienības kadastra apzīmējums
- projektētās teritorijas robeža
- esošās zemes vienības robeža ar robežpunktu ēka
- projektēto zemes vienību robežas robeža, kas tiks likvidēta
- nekustamo īpašumu apgrūbinājuma robežas
- Nr.1 (13000020059) 0.3000 ha projektējās zemes vienības kadastra numurs un platība
- teritorijas robeža, kas var kalpot realservitūta tiesības nodibināšanai

Esošās zemes vienības	
Kadastra apzīmējums	Platība
13000022402	0.1278 ha
13000022403	0.2142 ha
1300002410	0.1009 ha
Kopā	0.4429 ha

Projektētās zemes vienības			Apgrūbinājumi	
Nr.	Kadastra apzīmējums	Platība	Kārtas Nr.	Klasifikācijas kods
1.	13000020058 0.1274 ha no 13000022402 0.0155 ha no 13000022403	0.1429 ha	1.	7311010300
			2.	7311090900
			3.	7312030100
			4.	7312050300
2.	13000020059 0.1991 ha no 13000022403 0.1009 ha no 13000022410	0.3000 ha	1.	7311010300
			2.	7311090900
			3.	7312030100
			4.	7312050300

Zemes ierīcības projekts
Vikingu iela 70, Vikingu iela 72
un Vikingu iela 74C

Zemes ierīcības projekta grafiskās daļas mērogs	1:500	LKS92 koordinātu sistēma	Mēroga koeficients 0.999600
Kartogrāfiskā pamatne	Zemes robežu plāns : Valsts zemes dienests - M1:1500 -17.04.1995., 31.07.1999., SIA "Intra MTD" topogrāfiskais plāns (29.06.2020).		
Projektam piekritu, iebildumu nav, īpašumu Vikingu ielā 70, 72, 74C īpašnieks	paraksts		
Projektam piekritu, iebildumu nav, īpašuma Vikingu iela 70 īpašnieks	paraksts		
Vārds Uzvārds		12.08.2022	
Vārds Uzvārds		15.08.2022	
Apliecinu, ka zemes ierīcības projekts izstrādāts atbilstoši normatīvo aktu prasībām, kas regulē zemes ierīcības projekta izstrādi			
Zemes ierīcītājs	paraksts	Uldis Gau	26.07.2022
Zemes ierīcītāja sertifikāts Nr. AA0074 (Izsniegts 03.01.2011., derīgais laiks 02.01.2026.)			



tel. 29232907