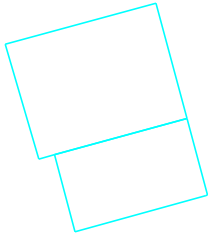
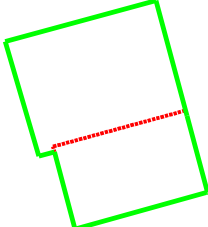


Projektētās teritorijas shēma pirms zemes ierīcības projekta izstrādes



Projektētās teritorijas shēma pēc zemes ierīcības projekta izstrādes



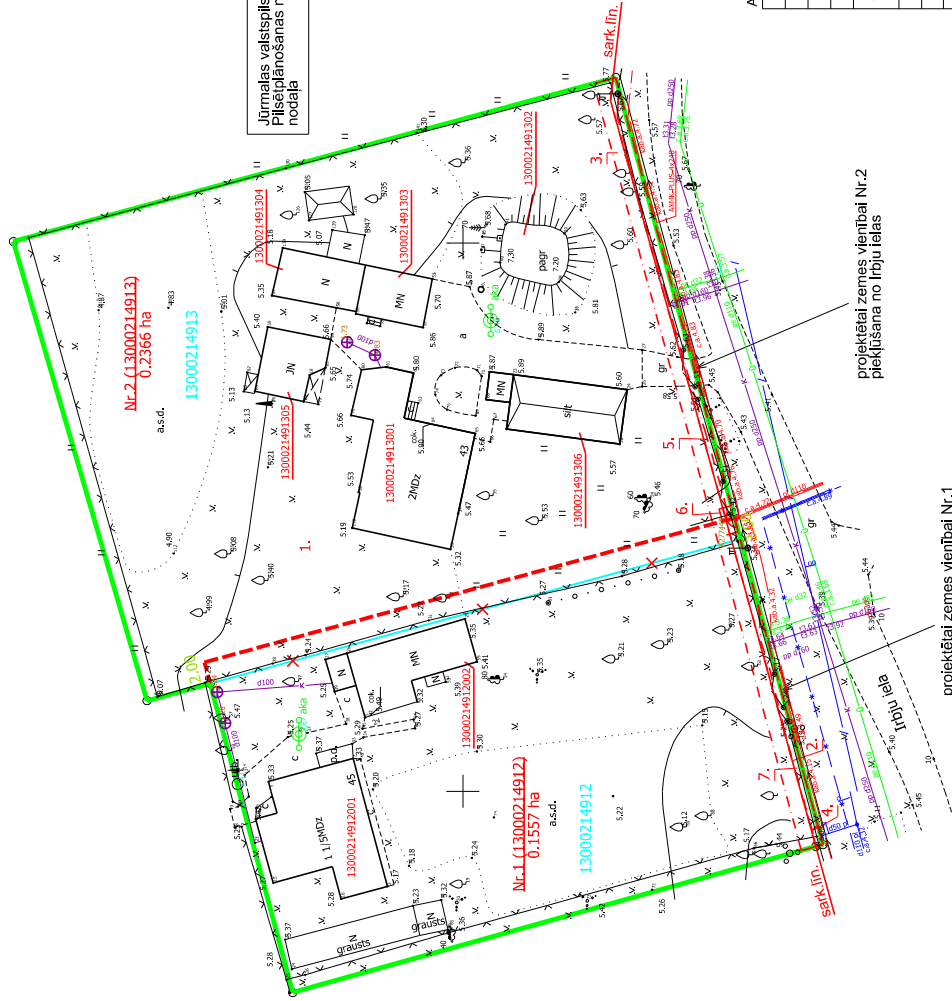
# Pielikums Jūrmalas domes 2023. gada 28. februāra lēmumam Nr. 67 (protokols Nr. 2, 24. punkts)

X=312000  
Y=478500

Nr. projekta	Adresācija priekšlikums	Plānotais NĪLM
Nr.1	Irību iela 45, Jūrmala	0601
Nr.2	Irību iela 43, Jūrmala	0601

Esotšā zemes vienība	Kadastra apzīmējums	Platība, ha
	13000214912	0.1457
	13000214913	0.2466
<b>kopā</b>		<b>0.3923</b>

Nr.	Projektētās zemes vienības		Apgūrinājumi	
	Kadastra apzīmējums	Platība, ha	Kartas Nr.	Klasifikācijas kods
1. 13000214912	0.1457 ha no 13000214912 0.0100 ha no 13000214913	0.1557 ha	1.	7311010300
			2.	7312050201
			3.	7312050601
			4.	7312040100
			7.	7312030100
			1.	7311010300
			2.	7312050201
2. 13000214913	0.2366 ha no 13000214913	0.2366 ha	1.	7311010300
			2.	7312050201
			3.	7312050601
			5.	7312050201
			6.	7312050300
			7.	7312030100



projektētai zemes vienībai Nr.2  
piekļūšana no Irību ielas

projektētai zemes vienībai Nr.1  
piekļūšana no Irību ielas

Jūrmalas valstsipēlētās pašvaldības Plāncipariņošanas nodaļas Ģeomatikas nodaļa	Saskaņots	23.01.2023.
	Jolanta Gau	

Apzīmējumi	13000214912	13000214913
esošās zemes vienības kadastra apzīmējums	○	○
esošās zemes vienības robeža ar robežpunktu	—	—
zemes ierīcības projekta robeža	—	—
projektēto zemes vienību robežas	—	—
projektētās zemes vienības kadastra apzīmējums un platība	Nr.1 (13000214912) 0.1557 ha	Nr.2 (13000214913) 0.2366 ha
nekustamā īpašuma apgrūrinājuma robeža	---	---
buves kadastra apzīmējums	1300021491201	1300021491301
zemes vienību robeža, kura tiks likvidēta	X	X

Zemes ierīcības projekts	
Irību iela 45 un Irību iela 43, Jūrmala	
Zemes ierīcības projekta grafiskās daļas mērogs 1:500 (VIA "Latvijas Valsts mērieks", 26.09.2006.) LKS-92 koordinātu sistēma	Kartogrāfiskā pamatne: z.v.kad.apz.13000214912 zemes robežu plāns M 1:500 (VIA "Latvijas Valsts mērieks", 26.09.2006.) z.v.kad.apz.13000214913 zemes robežu plāns M 1:500 (Valsts zemes dienests, 12.07.2004.)
Mēroga koeficients 0.999606	(Valsts zemes dienests, 12.07.2004.)
Nekustamā īpašuma Irību iela 45 un 43 īpašnieks	saskaņots
Nekustamā īpašuma Irību iela 43 īpašnieks	saskaņots
Jana Brice	Zemes ierīcības sertifikāta Nr.AA0163 izdots 13.12.2016., derīgs 13.12.2026.

- Atsargjoslu klasifikācijas koda atšifrējums:
- 7311010300 - Baltijas jūras un Rīgas jūras līča ierobežotās saimnieciskās darbības jostas teritorija
  - 7312050201 - ekspluatācijas atsargjoslas teritorija gar elektrisko tīklu kabeļu līniju
  - 7312050601 - ekspluatācijas atsargjoslas teritorija gar elektrisko tīklu gaisvadu līniju pilsētās un ciemos ar nominālo spriegumu līdz 20 kilovoltiem
  - 7312040100 - ekspluatācijas atsargjoslas teritorija gar pazemes elektronisko sakaru tīklu kabeļu līniju
  - 7312050201 - ekspluatācijas atsargjoslas teritorija gar elektrisko tīklu kabeļu līniju
  - 7312050300 - ekspluatācijas atsargjoslas teritorija ap elektrisko tīklu sadales iekārtu
  - 7312030100 - ekspluatācijas atsargjoslas teritorija gar ielu vai ceļu – sarkanā līnija