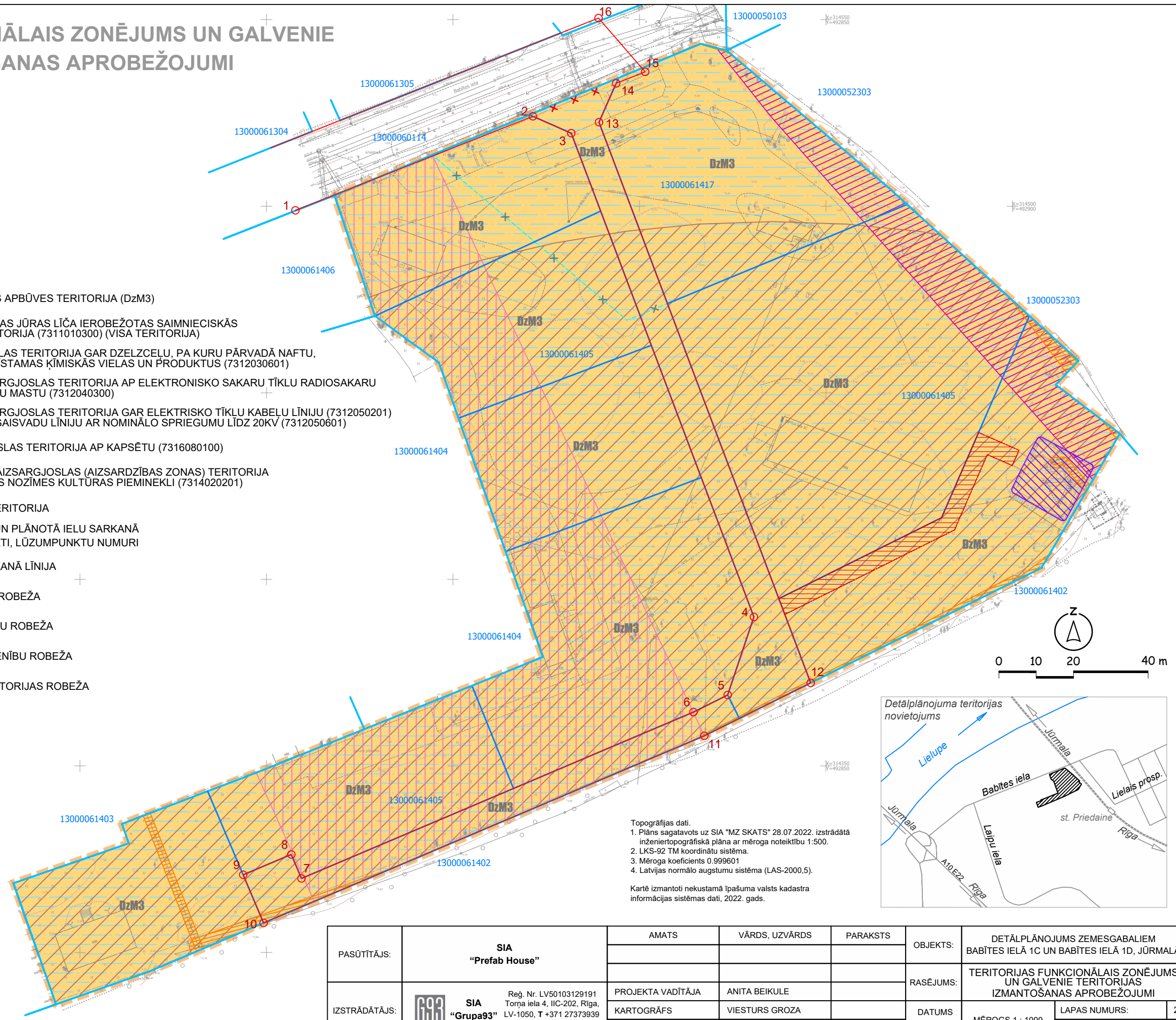


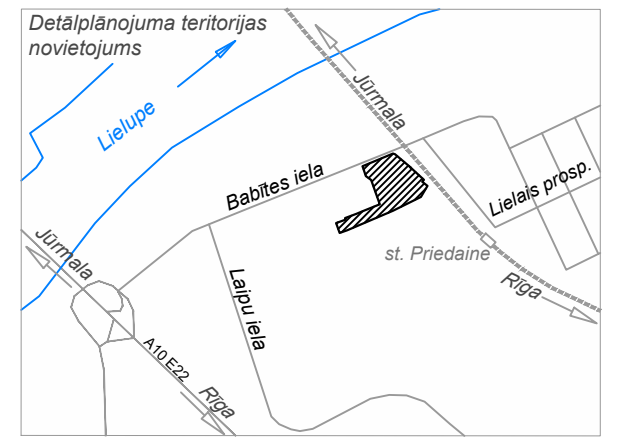
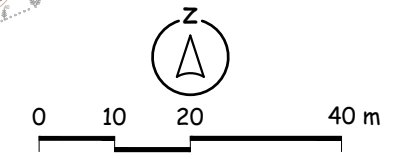
TERITORIJAS FUNKCIONĀLAIS ZONĒJUMS UN GALVENIE TERITORIJAS IZMANTOŠANAS APROBEŽOJUMI



- DzM3** MAZSTĀVU DZĪVOJAMĀS APBŪVES TERITORIJA (DzM3)
- BALTIJAS JŪRAS UN RĪGAS JŪRAS LĪČA IEROBEŽOTAS SAIMNIECISKĀS DARBĪBAS JOSLAS TERITORIJA (7311010300) (VISA TERITORIJA)
- DROŠĪBAS AIZSARGJOSLAS TERITORIJA GAR DZELZCELU, PA KURU PĀRVDĀ NAFTU, NAFTAS PRODUKTUS, BĪSTAMAS ĶĪMISKĀS VIELAS UN PRODUKTUS (7312030601)
- EKSPLOATĀCIJAS AIZSARGJOSLAS TERITORIJA AP ELEKTRONISKO SAKARU TĪKLU RADIOSAKARU LĪNIJU TORŅI UN ANTENU MASTU (7312040300)
- EKSPLOATĀCIJAS AIZSARGJOSLAS TERITORIJA GAR ELEKTRISKO TĪKLU KABELU LĪNIJU (7312050201) UN ELEKTRISKO TĪKLU GAISVADU LĪNIJU AR NOMINĀLO SPRIEGUMU LĪDZ 20KV (7312050601)
- SANITĀRĀS AIZSARGJOSLAS TERITORIJA AP KAPSĒTU (7316080100)
- INDIVIDUĀLI NOTEIKTA AIZSARGJOSLAS (AIZSARDZĪBAS ZONAS) TERITORIJA AP VALSTS VAI VIETĒJĀS NOZĪMES KULTŪRAS PIEMINEKLI (7314020201)
- PLĀNOTĀ SERVIDĒTĀ TERITORIJA
- ESOŠĀ SAGLABĀJAMĀ UN PLĀNOTĀ IELU SARKANĀ LĪNIJA, TĀS LŪZUMPUNKTI, LŪZUMPUNKTU NUMURI
- LIKVIDĒJAMĀ IELU SARKANĀ LĪNIJA
- ESOŠĀ ZEMES VIENĪBU ROBEŽA
- PLĀNOTA ZEMES VIENĪBU ROBEŽA
- LIKVIDĒJAMĀ ZEMES VIENĪBU ROBEŽA
- DETĀLPLĀNOJUMA TERITORIJAS ROBEŽA

SARKANO LĪNIJU LŪZUMPUNKTU KOORDINĀTAS

Nr.	x	y
1	314498.8966	492707.7486
2	314524.0988	492771.4195
3	314519.5670	492781.7058
4	314389.9289	492830.6639
5	314369.0026	492823.6483
6	314364.4238	492814.4511
7	314319.8291	492709.3803
8	314326.2727	492706.6455
9	314320.8030	492693.7582
10	314307.9157	492699.2279
11	314358.0630	492817.3810
12	314372.2559	492845.8897
13	314522.5117	492789.1452
14	314532.9407	492793.7576
15	314536.0140	492801.5220
16	314550.4240	492789.0190



Topogrāfijas dati.
 1. Plāns sagatavots uz SIA "MZ SKATS" 28.07.2022. izstrādātā inženiertopogrāfiskā plāna ar mēroga noteiktību 1:500.
 2. LKS-92 TM koordinātu sistēma.
 3. Mēroga koeficients 0.999601
 4. Latvijas normālo augstumu sistēma (LAS-2000,5).
 Kartē izmantoti nekustamā īpašuma valsts kadastra informācijas sistēmas dati, 2022. gads.

PASŪTĪTĀJS:	SIA "Prefab House"	AMATS:	VĀRDS, UZVĀRDS:	PARAKSTS:	OBJEKTS:	DETĀLPLĀNOJUMS ZEMESGABALIEM BABĪTES IELĀ 1C UN BABĪTES IELĀ 1D, JŪRMALĀ			
IZSTRĀDĀTĀJS:	SIA "Grupa93" Reg. Nr. LV50103129191 Torņa iela 4, IIC-202, Rīga, LV-1050, T +371 27373939 E info@g93.lv W www.g93.lv	PROJEKTA VADĪTĀJA:	ANITA BEIKULE	KARTOGRĀFS:	VIESTURS GROZA	RASĒJUMS:	TERITORIJAS FUNKCIONĀLAIS ZONĒJUMS UN GALVENIE TERITORIJAS IZMANTOŠANAS APROBEŽOJUMI		
						DATUMS:	MĒROGS 1 : 1000	LAPAS NUMURS:	2
								KOPEJAIS LAPU SKAITS:	5