

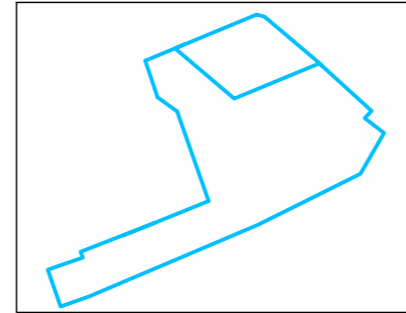
# ZEMES VIENĪBU SADALĪJUMS

PLĀNOTĀS ZEMES VIENĪBAS			APGRŪTINĀJUMI		
Nr.	Platība, ha	Adrese	Kārtas Nr.	Klasifikācijas kods	Platība, ha
1	0,2126	A iela 12	1	7311010300	0,2126
			2	7312050201	0,0078
			3	7312050601	0,0058
			4	7316080100	0,2126
2	0,2215	A iela 10	5	7311010300	0,2215
			6	7314020201	0,1869
			7	7316080100	0,2215
3	0,3764	A iela 8	8	7311010300	0,3764
			9	7312010101	0,0742
			10	7312010300	0,0032
			11	7312050201	0,0272
			12	7314020201	0,2365
			13	7316080100	0,3764
4	0,2110	A iela 6	14	7311010300	0,2110
			15	7312010101	0,0202
			16	7312050201	0,0016
			17	7314020201	0,0966
			18	7316080100	0,2110
5	0,2113	A iela 4	19	7311010300	0,2113
			20	7314020201	0,0882
			21	7316080100	0,2030
6	0,2111	A iela 2	22	7311010300	0,2111
			23	7312010101	0,0285
			24	7312010300	0,0008
			25	7312030100	0,0019
			26	7312040100	0,0002
			27	7312050201	0,0130
			28	7314020201	0,1010
			29	7316080100	0,0121
			7	0,3189	A iela 1
31	7312010101	0,0275			
32	7312010300	0,0044			
33	7312030100	0,0009			
34	7312040100	0,0433			
35	7312050201	0,0001			
36	7314020201	0,0093			
37	7316080100	0,0634			
8	0,6111	A iela 3	38	7311010300	0,6111
			39	7312010101	0,0322
			40	7312030601	0,0710
			41	7312050201	0,0168
			42	7312050601	0,0005
			43	7316080100	0,6035
9	0,3035	A iela 5	44	7311010300	0,3035
			45	7312030601	0,0531
			46	7312040300	0,0285
			47	7312050201	0,0109
			48	7312050601	0,0113
			49	7315030100	0,0374
			50	7316080100	0,3035
			10	0,1646	A iela
52	7312010101	0,0129			
53	7312010300	0,0012			
54	7312030100	0,1646			
55	7312040100	0,0006			
56	7312050201	0,0067			
57	7312050601	0,0013			
58	7316080100	0,1255			
11	0,1069	A iela	59	7311010300	0,1069
			60	7312010101	0,0048
			61	7312030100	0,1069
			62	7312050201	0,0017
			63	7312050601	0,0013
			64	7314020201	0,0795
			65	7316080100	0,1069

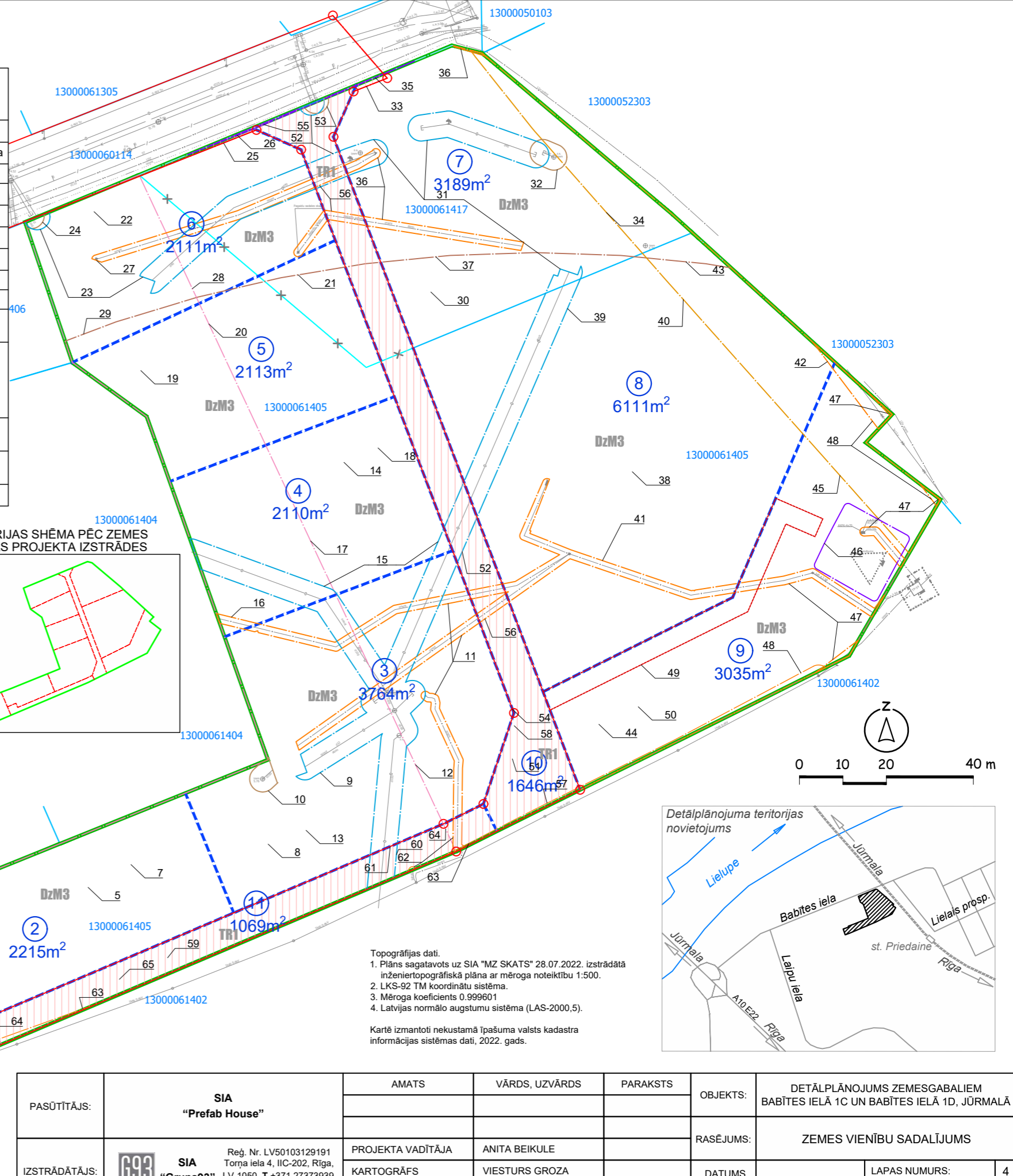
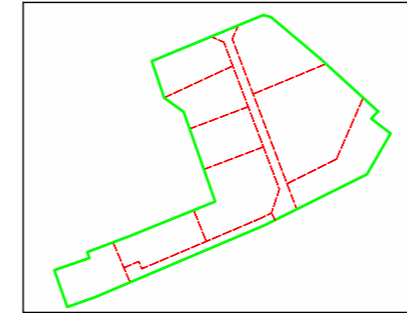
NEKUSTAMĀ ĪPAŠUMA LIETOŠANAS MĒRĶI UN TO KODI					
atbilstoši Ministru kabineta 2006. gada 20. jūnija noteikumiem Nr. 496 "Nekustamā īpašuma lietošanas mērķu klasifikācija un nekustamā īpašuma lietošanas mērķu noteikšanas un maiņas kārtība"					
PLĀNOTĀS ZEMES VIENĪBAS			NEKUSTAMĀ ĪPAŠUMA LIETOŠANAS MĒRĶI (NĪLM)		
Nr. kartē	Platība, ha	Funkcionālā zona un tās apzīmējums	Kods	Nosaukums	Platība, ha
1	0,2126	Mazstāvu dzīvojamās apbūves teritorija (DzM3)	0600	Individuālo dzīvojamā māju apbūve	0,2126
2	0,2215	Mazstāvu dzīvojamās apbūves teritorija (DzM3)	0600	Individuālo dzīvojamā māju apbūve	0,2215
3	0,3764	Mazstāvu dzīvojamās apbūves teritorija (DzM3)	0601	Individuālo dzīvojamā māju apbūve	0,3764
4	0,2110	Mazstāvu dzīvojamās apbūves teritorija (DzM3)	0600	Individuālo dzīvojamā māju apbūve	0,2110
5	0,2113	Mazstāvu dzīvojamās apbūves teritorija (DzM3)	0600	Individuālo dzīvojamā māju apbūve	0,2113
6	0,2111	Mazstāvu dzīvojamās apbūves teritorija (DzM3)	0600	Individuālo dzīvojamā māju apbūve	0,2111
7	0,3189	Mazstāvu dzīvojamās apbūves teritorija (DzM3)	0600	Individuālo dzīvojamā māju apbūve	0,3189
8	0,6111	Mazstāvu dzīvojamās apbūves teritorija (DzM3)	0600; 1002	Individuālo dzīvojamā māju apbūve; Noliktavu apbūve	0,5580; 0,0531
9	0,3035	Mazstāvu dzīvojamās apbūves teritorija (DzM3)	0600	Individuālo dzīvojamā māju apbūve;	0,2813
			1201	Ar maģistrālajiem elektropārvades un sakaru līnijām un maģistrālajiem naftas, naftas produktu, ķīmisko produktu, gāzes un ūdens cauruļvadiem saistīto būvju, ūdens ņemšanas un notekūdeņu attīrīšanas būvju apbūve	0,0222
10	0,1646	Mazstāvu dzīvojamās apbūves teritorija (DzM3)	1101	Zeme dzelzceļa infrastruktūras zemes nodalījuma joslā un ceļu zemes nodalījuma joslā	0,1646
11	0,1069	Mazstāvu dzīvojamās apbūves teritorija (DzM3)	1101	Zeme dzelzceļa infrastruktūras zemes nodalījuma joslā un ceļu zemes nodalījuma joslā	0,1069
KOPĀ	2,9489				2,9489

- DETĀLPLĀNOJUMA TERITORIJAS (PROJEKTĒTĀS TERITORIJAS) ROBEŽA
- PLĀNOTĀ ZEMES VIENĪBU ROBEŽA
- PLĀNOTĀS ZEMES VIENĪBAS NUMURS UN PLATĪBA
- ESOŠĀ ZEMES VIENĪBU ROBEŽA
- LIKVIDĒJAMĀ ZEMES VIENĪBU ROBEŽA
- ESOŠĀ SAĢLABĀJAMĀ UN PLĀNOTĀ IELU SARKANĀ LĪNIJA, TĀS LŪZUMPUNKTI
- LIKVIDĒJAMĀ IELU SARKANĀ LĪNIJA
- FUNKCIONĀLĀS ZONAS APZĪMĒJUMS
- BALTIJAS JŪRAS UN RĪGAS JŪRAS LĪČA IEROBEŽOTAS SAIMNIECISKĀS DARBĪBAS JOSLAS TERITORIJA (7311010300)
- DROŠĪBAS AIZSARGJOSLAS TERITORIJA GAR DZELZCELU, PA KURU PĀRVADĀ NAFTU, NAFTAS PRODUKTUS, BĪSTAMAS ĶĪMISKĀS VIELAS UN PRODUKTUS (7312030601)
- EKSPLUATĀCIJAS AIZSARGJOSLAS TERITORIJA GAR ŪDENSVADU (7312010101)
- EKSPLUATĀCIJAS AIZSARGJOSLAS TERITORIJA GAR PAŠTECES KANALIZĀCIJAS VADU (7312010300)
- EKSPLUATĀCIJAS AIZSARGJOSLAS TERITORIJA GAR PAZEMES ELEKTRONISKO SAKARU TĪKLU LĪNIJU UN KABELU KANALIZĀCIJU (7312040100) UN AP ELEKTRONISKO SAKARU TĪKLU RADIOSAKARU LĪNIJU TORNI UN ANTENU MASTU (7312040300)
- EKSPLUATĀCIJAS AIZSARGJOSLAS TERITORIJA GAR ELEKTRISKO TĪKLU KABELU LĪNIJU (7312050201) UN ELEKTRISKO TĪKLU GAISVADU LĪNIJU AR NOMINĀLO SPRIEGUMU LĪDZ 20KV (7312050601)
- SANITĀRĀS AIZSARGJOSLAS TERITORIJA AP KAPSĒTU (7316080100)
- INDIVIDUĀLI NOTEIKTA AIZSARGJOSLAS (AIZSARDZĪBAS ZONAS) TERITORIJA AP VALSTS VAI VIETĒJAS NOZĪMES KULTŪRAS PIEMINEKLI (7314020201)
- PLĀNOTĀ SERVITŪTA TERITORIJA (7315030100)
- EKSPLUATĀCIJAS AIZSARGJOSLAS TERITORIJA GAR IELU VAI CEĻU - SARKANĀ LĪNIJA (7312030100)

TERITORIJAS SHĒMA PIRMS ZEMES IERICĪBAS PROJEKTA IZSTRĀDES



TERITORIJAS SHĒMA PĒC ZEMES IERICĪBAS PROJEKTA IZSTRĀDES



Topogrāfijas dati.  
 1. Plāns sagatavots uz SIA "MZ SKATS" 28.07.2022. izstrādāta inženiertopogrāfiskā plāna ar mēroga noteiktību 1:500.  
 2. LKS-92 TM koordinātu sistēma.  
 3. Mēroga koeficients 0,999601  
 4. Latvijas normālo augstumu sistēma (LAS-2000.5).  
 Kartē izmantoti nekustamā īpašuma valsts kadastra informācijas sistēmas dati, 2022. gads.

ESOŠĀ ZEMES VIENĪBA	
Kadastra apzīmējums	Platība, ha
1300 006 1417	0,4957 ha
1300 006 1405	2,4532 ha
KOPĀ	2,9489 ha

Zemes ierīcības speciālists Māris Ruģelis  
 Sertifikāta numurs AA0170. Sertifikāts derīgs līdz 2024. gada 18. jūnijam  
 \_\_\_\_\_ (datums) \_\_\_\_\_ (paraksts)

PASŪTĪTĀJS:	SIA "Prefab House"	AMATS:	VĀRDS, UZVĀRDS:	PARAKSTS:	OBJEKTS:	DETĀLPLĀNOJUMS ZEMESGABALIEM BABĪTES IELĀ 1C UN BABĪTES IELĀ 1D, JŪRMALĀ		
IZSTRĀDĀTĀJS:	SIA "Grupa93" Reg. Nr. LV50103129191 Torņa iela 4, IIC-202, Rīga, LV-1050, T +371 27373939 E info@g93.lv W www.g93.lv	PROJEKTA VADĪTĀJA:	ANITA BEIKULE	RASĒJUMS:	ZEMES VIENĪBU SADALĪJUMS			
		KARTOGRAFĀS:	VIESTURS GROZA	DATUMS:	02.02.2023.	MĒROGS 1 : 1000	LAPAS NUMURS:	4
							KOPEJAIS LAPU SKAITS:	5