

TERITORIJAS ESOŠĀ IZMANTOŠANA UN ESOŠIE IZMANTOŠANAS APROBEŽOJUMI

VIDES UN DABAS RESURSU AIZSARGJOSLAS

- BALTĪJAS JŪRAS UN RĪGAS JŪRAS LĪČA KRASTA KĀPU VIDES UN DABAS RESURSU AIZSARDZĪBAS AIZSARGJOSLAS TERITORĪJA
- BALTĪJAS JŪRAS UN RĪGAS JŪRAS LĪČA JŪRAS VIDES UN DABAS RESURSU AIZSARDZĪBAS AIZSARGJOSLAS (PLUDMALES) TERITORĪJA
- BALTĪJAS JŪRAS UN RĪGAS JŪRAS LĪČA IEROBEŽOTAS SAIMNIECISKĀS DARBĪBAS JOSLAS TERITORĪJA
- AIZSARDZĪBAS AIZSARGJOSLAS (AIZSARDZĪBAS ZONAS) TERITORĪJA AP KULTŪRAS PIEMINEKLI PILSĒTĀS (7314020102)

EKSPLUATĀCIJAS AIZSARGJOSLAS

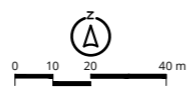
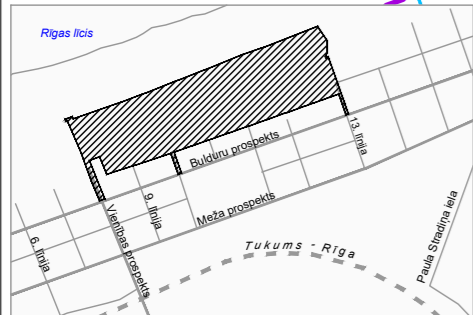
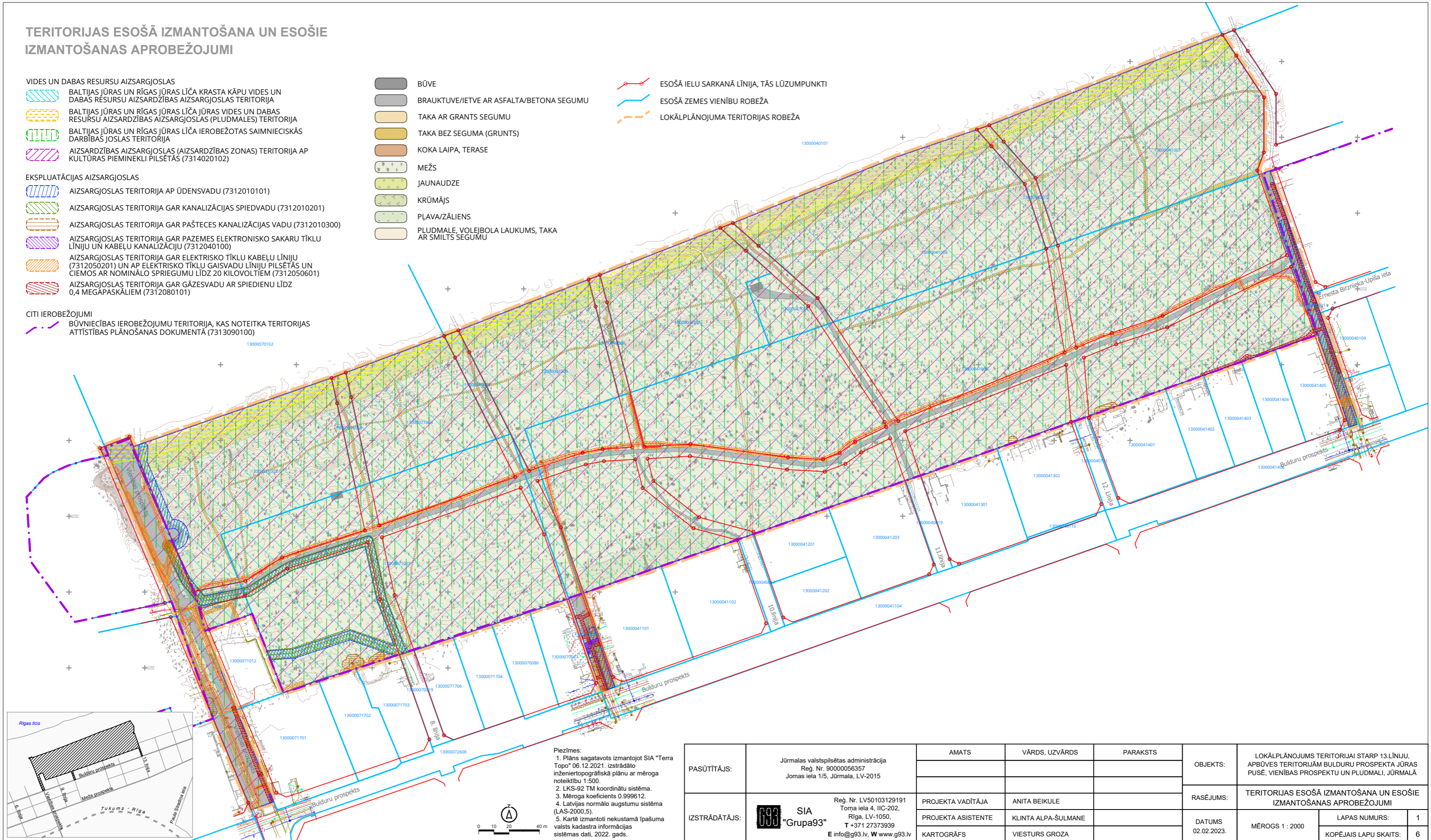
- AIZSARGJOSLAS TERITORĪJA AP ŪDENSVADU (7312010101)
- AIZSARGJOSLAS TERITORĪJA GAR KANALIZĀCIJAS SPIEDVADU (7312010201)
- AIZSARGJOSLAS TERITORĪJA GAR PAŠTECES KANALIZĀCIJAS VADU (7312010300)
- AIZSARGJOSLAS TERITORĪJA GAR PAZEMES ELEKTRONISKO SAKARU TĪKLU LĪNIJU UN KABEĻU KANALIZĀCIJU (7312040100)
- AIZSARGJOSLAS TERITORĪJA GAR ELEKTRISKO TĪKLU KABEĻU LĪNIJU (7312050201) UN AP ELEKTRISKO TĪKLU GAISVADU LĪNIJU PILSĒTĀS UN CIEMOS AR NOMINĀLO SPRIEGUMU LĪDZ 20 KILOVOLTĪEM (7312050601)
- AIZSARGJOSLAS TERITORĪJA GAR GĀZESVADU AR SPIEDIENU LĪDZ 0,4 MEGAPASKĀLIEM (7312080101)

CITI IEROBEŽOJUMI

- BŪVNICĪBAS IEROBEŽOJUMU TERITORĪJA, KAS NOTEITKA TERITORIJAS ATTĪSTĪBAS PLĀNOŠANAS DOKUMENTĀ (7313090100)

- BŪVE
- BRAUKTUVE/IETVE AR ASFALTA/BETONA SEGUMU
- TAKA AR GRANTS SEGUMU
- TAKA BEZ SEGUMA (GRUNTS)
- KOKA LAIPA, TERASE
- MEŽS
- JAUNAUDZE
- KRŪMĀJS
- PĻAVA/ZĀLIENS
- PLUDMALE, VOLEJBOLA LAUKUMS, TAKA AR SMILTS SEGUMU

- ESOŠĀ IELU SARKANĀ LĪNIJA, TĀS LŪZUMPUNKTI
- ESOŠĀ ZEMES VIENĪBU ROBEŽA
- LOKĀLPLĀNOJUMA TERITORIJAS ROBEŽA



Piezīmes:
 1. Plāns sagatavots izmantojot SIA "Terra Topo" 06.12.2021. izstrādāto inženiertopogrāfiskā plānu ar mēroga noteiktību 1:500.
 2. LKS-92 TM koordinātu sistēma.
 3. Mēroga koeficients 0.999612.
 4. Latvijas normālo augstumu sistēma (LAS-2000,5).
 5. Kartē izmantoti nekustamā īpašuma valsts kadastra informācijas sistēmas dati, 2022. gads.

PASŪTĪTĀJS:	Jūrmalas valsts pilsētas administrācija Reģ. Nr. 90000056357 Jomas iela 1/5, Jūrmala, LV-2015	AMATS	VĀRDS, UZVĀRDS	PARAKSTS	OBJEKTS:	LOKĀLPLĀNOJUMS TERITORIJAI STARP 13.LĪNIJU, APBŪVES TERITORIJĀM BULDURU PROSPEKTA JŪRĀS PUSĒ, VIENĪBAS PROSPEKTU UN PLUDMALI, JŪRMALĀ
	IZSTRĀDĀTĀJS:	SIA "Grupa93" Reģ. Nr. LV50103129191 Torņa iela 4, IIC-202, Rīga, LV-1050, T +371 27373939 E info@g93.lv, W www.g93.lv	PROJEKTA VADĪTĀJA	ANITA BEIKULE	RASĒJUMS:	TERITORIJAS ESOŠĀ IZMANTOŠANA UN ESOŠIE IZMANTOŠANAS APROBEŽOJUMI
PROJEKTA ASISTENTE			KLINTA ALPA-SŪLMANE	DATUMS	02.02.2023.	MĒROGS 1 : 2000
KARTOGRĀFS	VIESTURS GROZA					KOPĒJAIS LAPU SKAITS: 6