





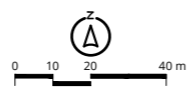
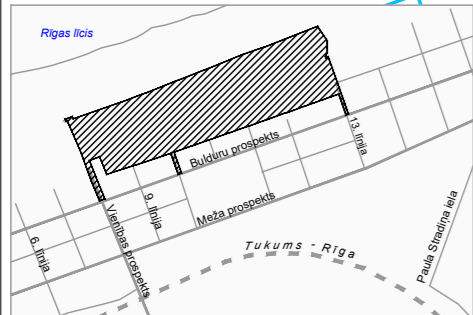
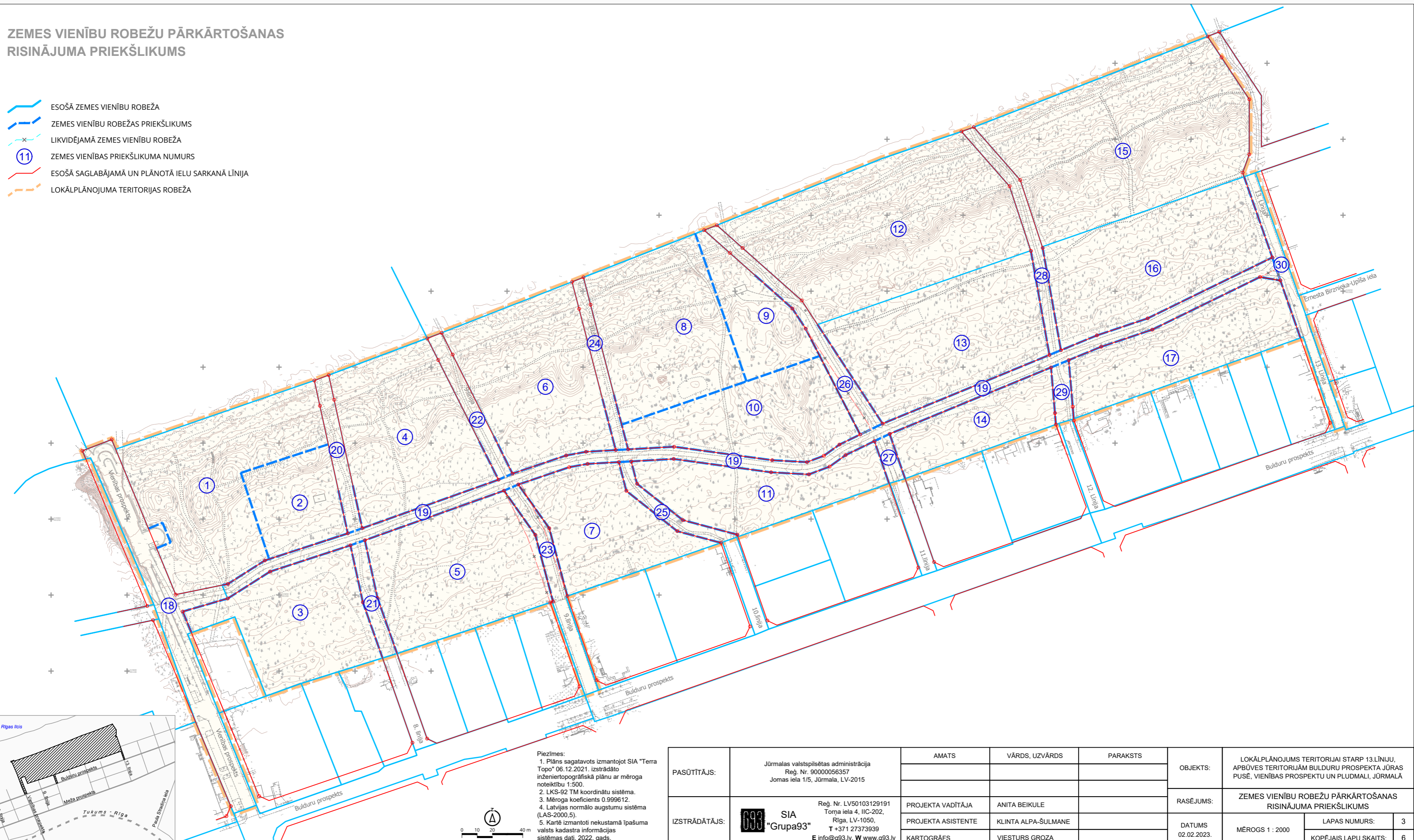


ZEMES VIENĪBU ROBEŽU PĀRKĀRTOŠANAS RISINĀJUMA PRIEKŠLIKUMS

-  ESOŠĀ ZEMES VIENĪBU ROBEŽA
-  ZEMES VIENĪBU ROBEŽAS PRIEKŠLIKUMS
-  LIKVIDĒJAMĀ ZEMES VIENĪBU ROBEŽA
-  ZEMES VIENĪBAS PRIEKŠLIKUMA NUMURS
-  ESOŠĀ SAGLABĀJAMĀ UN PLĀNOTĀ IELU SARKANĀ LĪNIJA
-  LOKĀLPLĀNOJUMA TERITORIJAS ROBEŽA



Piezīmes:
 1. Plāns sagatavots izmantojot SIA "Terra Topo" 06.12.2021. izstrādāto inženiertopogrāfiskā plānu ar mēroga noteiktību 1:500.
 2. LKS-92 TM koordinātu sistēma.
 3. Mēroga koeficients 0,999612.
 4. Latvijas normālo augstumu sistēma (LAS-2000,5).
 5. Kartē izmantoti nekustamā īpašuma valsts kadastra informācijas sistēmas dati, 2022. gads.

| | | | | | | |
|--------------------|---|---|---------------------|---------------|-----------------------|---|
| PASŪTĪTĀJS: | Jūrmalas valsts pilsētas administrācija Reģ. Nr. 90000056357 Jomas iela 1/5, Jūrmala, LV-2015 | AMATS | VĀRDS, UZVĀRDS | PARAKSTS | OBJEKTS: | LOKĀLPLĀNOJUMS TERITORIJAI STARP 13.LĪNIJU, APBŪVES TERITORIJĀM BULDURU PROSPEKTA JŪRAS PUSĒ, VIENĪBAS PROSPEKTU UN PLUDMALI, JŪRMALĀ |
| | IZSTRĀDĀTĀJS: |  SIA "Grupa93" Reģ. Nr. LV50103129191 Torņa iela 4, IIC-202, Rīga, LV-1050, T +371 27373939 E info@g93.lv, W www.g93.lv | PROJEKTA VADĪTĀJA | ANITA BEIKULE | | RASĒJUMS: |
| PROJEKTA ASISTENTE | | | KLINTA ALPA-ŠULMANE | | DATUMS | 02.02.2023. |
| KARTOGRĀFS | | | VIESTURS GROZA | | MĒROGS | 1 : 2000 |
| | | | | | LAPAS NUMURS: | 3 |
| | | | | | KOPĒJAIS LAPU SKAITS: | 6 |