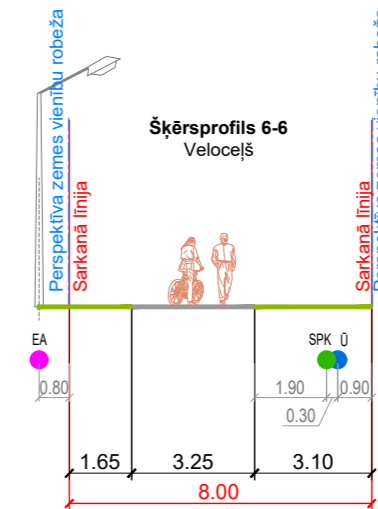
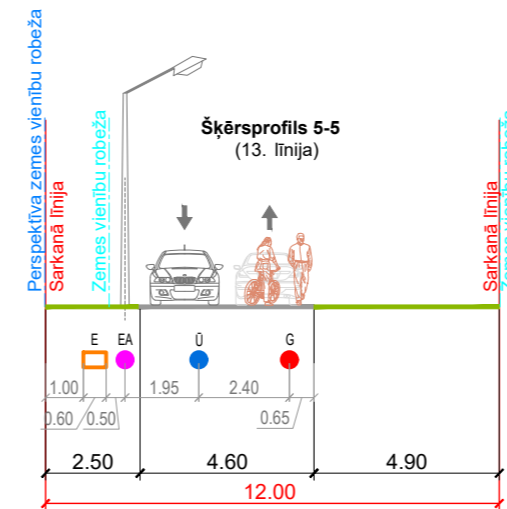
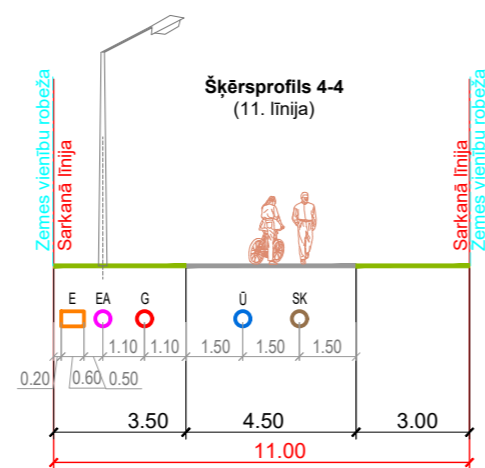
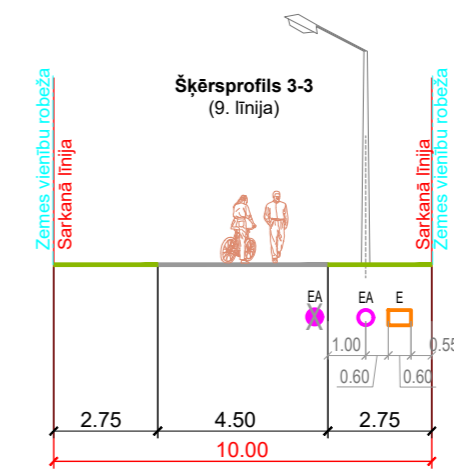
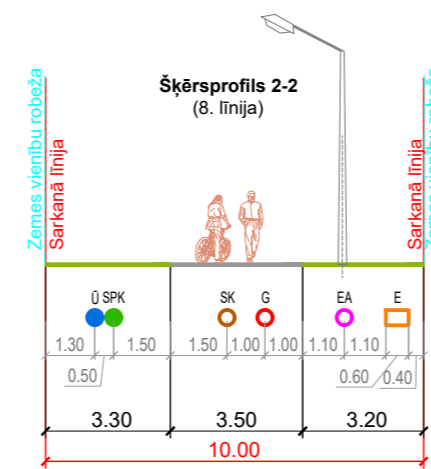
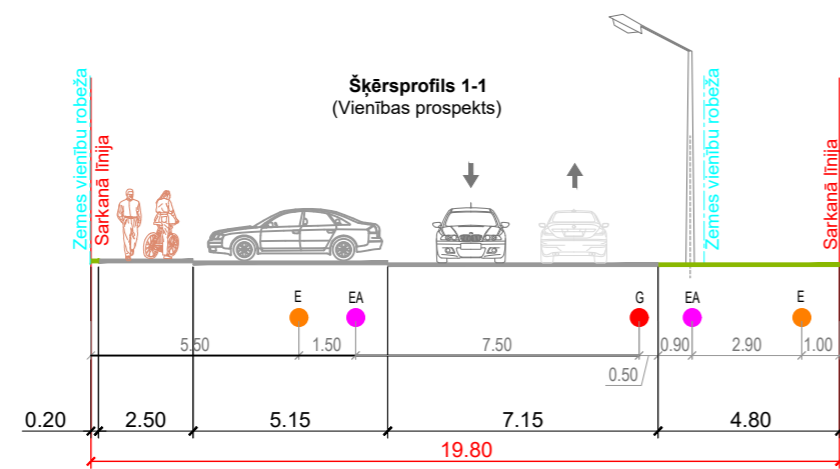
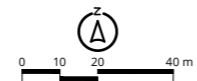
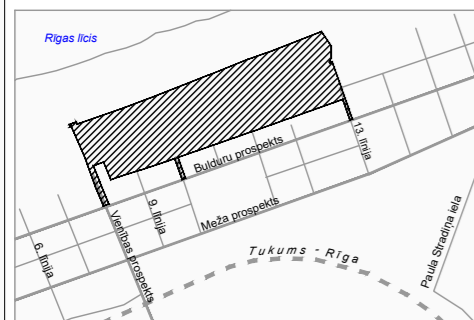


ŠĶĒRSPROFILI



- ESOBĒ PLĀNOTĒ INŽENIERTĪKLI
- ELEKTROKABEĻU PAZEMES LĪNIJA
 - GĀZESVADS (P < 0,4 MPa)
 - IELU APGAISMES ELEKTROKABEĻU PAZEMES LĪNIJA
 - ŪDENSVADS
 - SADZĪVES KANALIZĀCIJAS PAŠTECES VADS
 - SADZĪVES KANALIZĀCIJAS SPIEDVADS



Piezīmes:
1. Plāns sagatavots izmantojot SIA "Terra Topo" 06.12.2021. izstrādāto inženiertopogrāfiskā plānu ar mēroga noteiktību 1:500.
2. LKS-92 TM koordinātu sistēma.
3. Mēroga koeficients 0.999612.
4. Latvijas normālo augstumu sistēma (LAS-2000,5).
5. Kartē izmantoti nekustamā īpašuma valsts kadastra informācijas sistēmas dati, 2022. gads.

PASŪTĪTĀJS:	Jūrmalas valsts pilsētas administrācija Reģ. Nr. 90000056357 Jomas iela 1/5, Jūrmala, LV-2015	AMATS	VĀRDS, UZVĀRDS	PARAKSTS	OBJEKTS:	LOKĀLPLĀNOJUMS TERITORIJAI STARP 13.LĪNIJU, APBŪVES TERITORIJĀM BULDURU PROSPEKTA JŪRAS PUSĒ, VIENĪBAS PROSPEKTU UN PLUDMALI, JŪRMALĀ		
		PROJEKTA VADĪTĀJA	ANITA BEIKULE			RASĒJUMS:	ŠĶĒRSPROFILI	
IZSTRĀDĀTĀJS:	SIA "Grupa93" Reģ. Nr. LV50103129191 Torņa iela 4, IIC-202, Rīga, LV-1050, T +371 27373939 E info@g93.lv, W www.g93.lv	PROJEKTA ASISTENTE	KLINTA ALPA-ŠULMANE		DATUMS	MĒROGS 1 : 200	LAPAS NUMURS:	5
		KARTOGRĀFS	VIESTURS GROZA		03.02.2023.		KOPĒJAIS LAPU SKAITS:	6