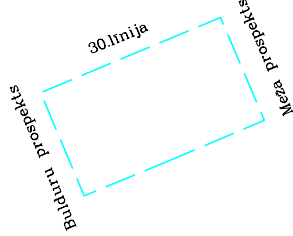
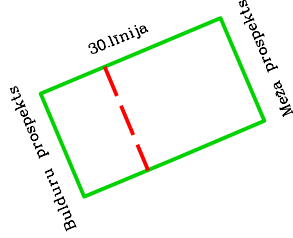


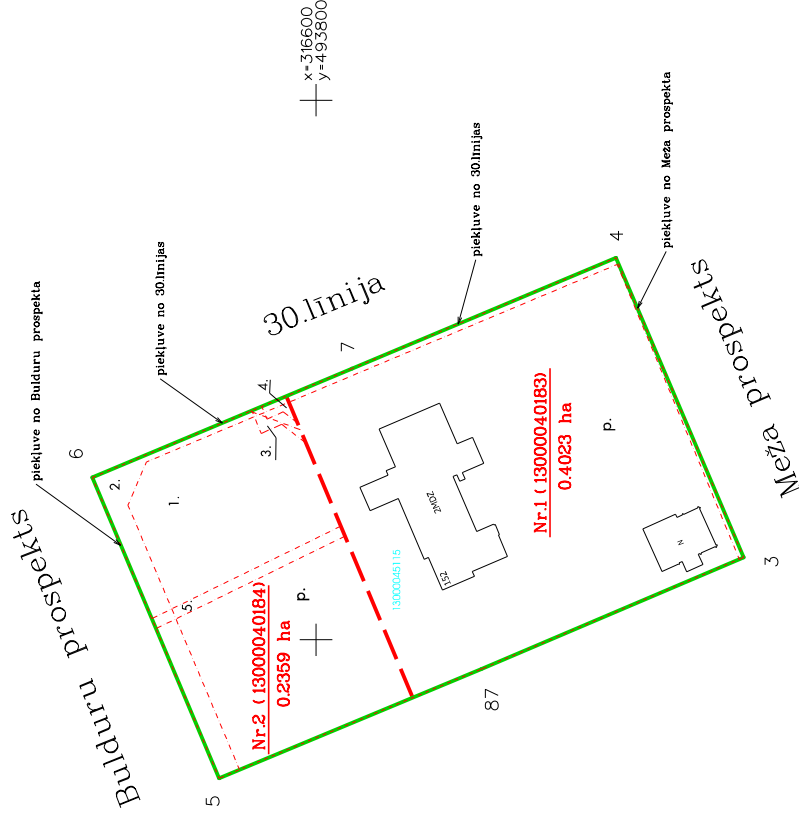
Projektētā teritorijas shēma
pirms zemes ierīcības projekta
izstrādes



Projektētā teritorijas shēma
pēc zemes ierīcības projekta
izstrādes



Pielikums Jūrmalas domes 2023. gada 30. marta lēmumam Nr. 122 (protokols Nr. 3, 22. punkts)



Apzīmējumi :

- 13000215601 esošās zemes vienības kadastra apzīmējums
- projektētās teritorijas robeža
- esošās zemes vienības robeža ar robežpunktu
- ēka
- projektēto zemes vienību robežas
- robeža, kas tiks likvidēta
- nekustamo īpašumu apgrūtinājuma robežas
- Nr.1 (13000210220) 0.1789 ha** projektējās zemes vienības kadastra nummurs un platība

Šīs ir elektroniskās zemes ierīcības projekta izstrādes shēmas, kas izstrādātas saskaņā ar 2023. gada 30. marta lēmumu Nr. 122 (protokols Nr. 3, 22. punkts).

Esošās zemes vienības	
Kadastra apzīmējums	Platība
13000045115	0.6382 ha
Kopā	0.6382 ha

Projektējās zemes vienības			Apgrūtinājumi	
Nr.	Kadastra apzīmējums	Platība	Kārtas Nr.	Klasifikācijas kods
1.	13000040183	13000045115 - 0.4023 ha	1.	7311010300
			2.	7312030100
2.	13000040184	13000045115 - 0.2359 ha	1.	7311010300
			2.	7312030100
			3.	7312060101
			4.	7312010300
			5.	7312040100

Zemes ierīcības projekts Jūrmalā, Bulduru prospekts 152

Zemes ierīcības projekta grafiskās daļas mērogs	1:1000	LKS-92 koordinātu sistēma	Mēroga koeficients 0.999600
Karstogrāfiskā pamathe - Jūrmalas pašvaldības izsniegtā topogrāfiskā uzņēmējuma plansēde 4222-44-24.4-004000			
Zemes robežu plāni : Valsts zemes dienests - M1:500 - 27.01.1995			
Projektam piekirtu, iebildumu nav, īpašuma īpašnieku pilnvarotā persona	paraksts	pilnvarotā persona	06.02.2023
Apliecinu, ka zemes ierīcības projekts izstrādāts atbilstoši normatīvo aktu prasībām, kas regulē zemes ierīcības projekta izstrādi			
Zemes ierīcītājs	Uldis Gau	paraksts	06.02.2023
Zemes ierīcītāja sertifikāts Nr. AA0074 (izsniegts 03.01.2011., derīgs līdz 02.01.2026.)			



tel. 29232907