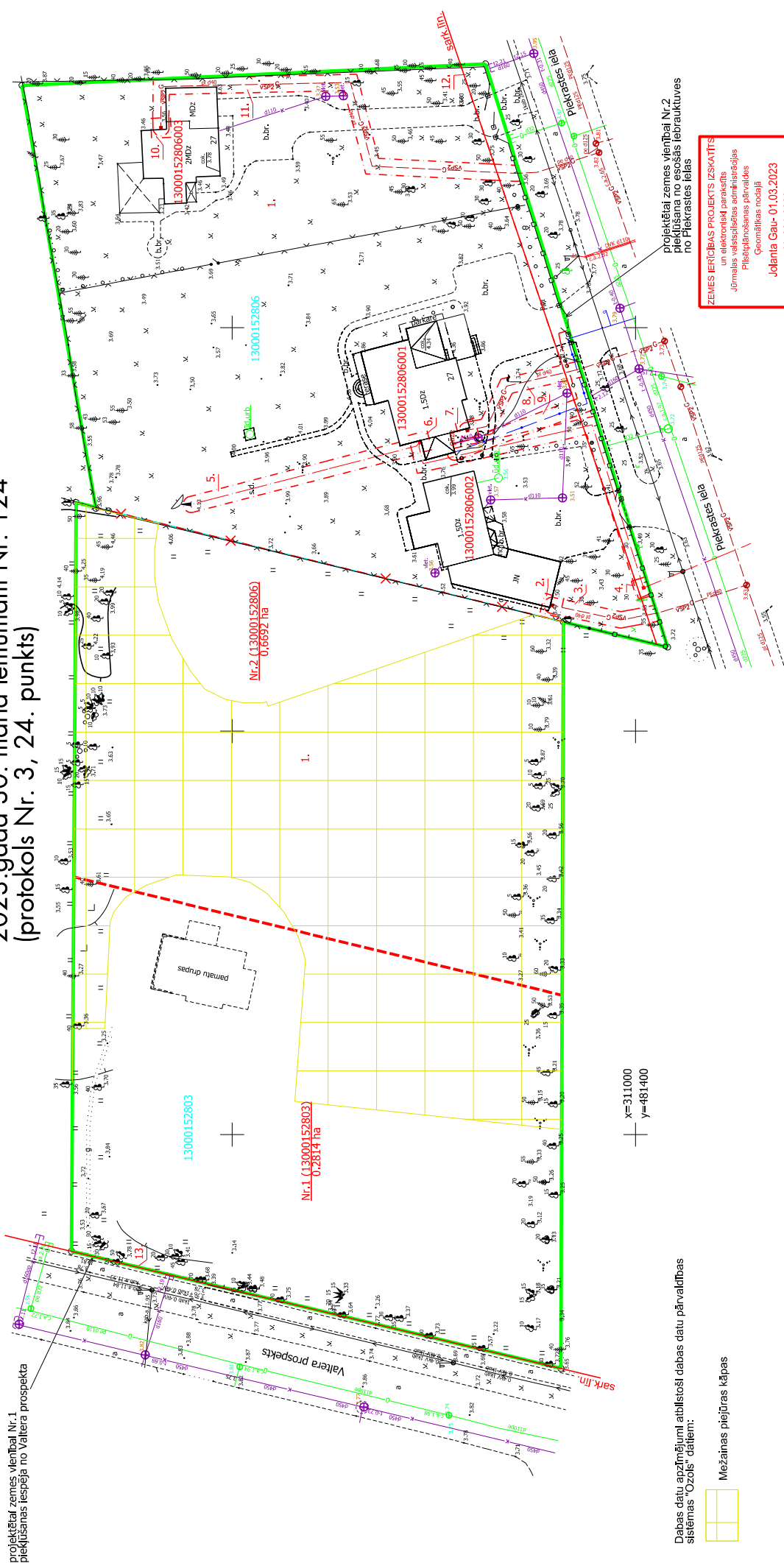


Pielikums Jūrmalas domes 2023.gada 30. marta lēmumam Nr. 124 (protokols Nr. 3, 24. punkts)

Saskaņots
Jūrmalas valdības pasākumu
plānošanas parvaldes Ģeomātikas
nodaļā




Projektētā zemes vienībai Nr. 1
piekļūšanas iespēja no Valtera prospekta

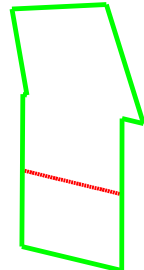
Dabas datu apzīmējumi atbilstoši dabas datu pārvaldības
sistēmas "Ozols" datiem:



Projektētās teritorijas shēma
pirms zemes ierīcības projekta
izstrādes



Projektētās teritorijas shēma
pēc zemes ierīcības projekta
izstrādes



X=311000
Y=481400

Projektējai zemes vienībai Nr. 2
piekļūšana no esošās iebrauktuves
no Piekraustes ielas

ZEMES IERĪCĪBAS PROJEKTS IZSKATĪTS
un elektroniskā parafrāzē
Jūrmalas valdības pasākumu plānošanas
pārvaldes Ģeomātikas nodaļā
Jolāna Gau-01.03.2023
Nr.221-2023

Projekts uz 2 lapa
1 lapa no 2

Apzīmējumi	130001528003	esošās zemes vienības kadastra apzīmējums
		esošās zemes vienības robeža ar robežpunktu
Zemes ierīcības projekta robeža		zemes ierīcības projekta robeža
		projektēto zemes vienību robežas
Nr.1 (130001528003) 0,2814 ha		projektētās zemes vienības kadastra apzīmējums un platība
		nekustamā īpašuma apgrūtinājuma robeža
13000152806001		bišves kadastra apzīmējums
		zemes vienību robeža, kura tiks likvidēta
Zemes ierīcības projekts		
Piekraustes iela 27 un Valtera prospekts 69. Jūrmala		
Zemes ierīcības projekta grafiskās daļas mērogs 1:500		
z.v.kad.apz. 130001528003 zemes robežu plāns M 1:1000		
(Vālis zemes dēlens, 26.09.1994.)		
LKS-92 koordinātu sistēma		
z.v.kad.apz. 130001528006 zemes robežu plāns M 1:500		
(Vālis zemes dēlens, 25.03.1994.)		
savietots ar pašvaldības datubāzē reģistrēto topogrāfisko informāciju		
Nekustamā īpašuma Piekraustes iela 27 īpašnieks		Vārds, Uzvārds
Nekustamā īpašuma Valtera pr.69 īpašnieks		Vārds, Uzvārds
Jana Bīce		Vārds, Uzvārds
Zemes ierīcības projekta Nr. AA0163 izdots 13.12.2016., derīgs 13.12.2026.		