
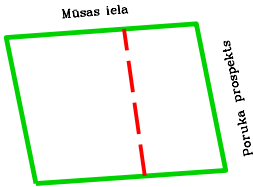


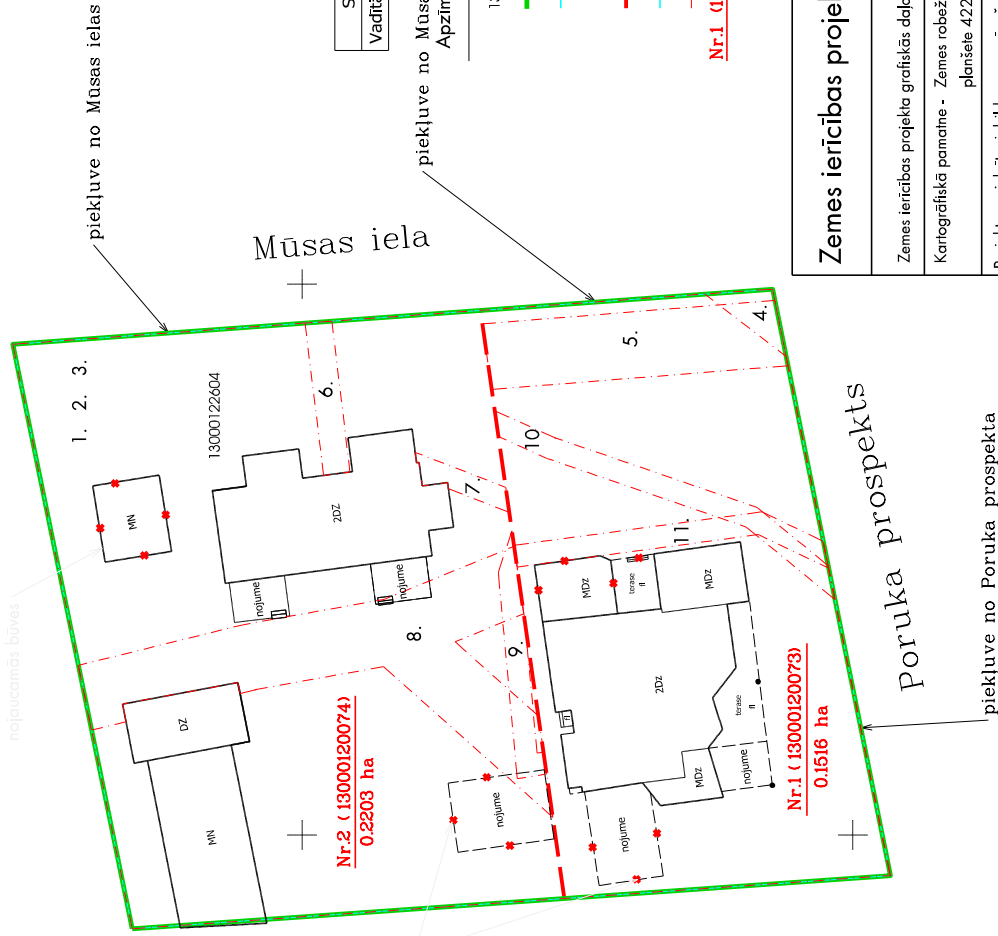
Projektēta teritorijas shema
pirms zemes ierīcības projekta
izstrādes



Projektēta teritorijas shema
pēc zemes ierīcības projekta
izstrādes



Pielikums Jūrmalas domes 2023. gada 27. aprīļa lēmumam Nr. 175 (protokols Nr. 4, 24. punkts)



X=313300
Y=484400

Saskaņots Nacionālās kultūras mantojuma pārvaldē - Nr. 41	
Vadītāja vietniece V. Viksna -Bārbale	PARAKSTS
	19.07.2022

piekļuve no Mūsas ielas
Apzīmējumi :

- 13000122604 esošās zemes vienības kadastra apzīmējums
- projektiējās teritorijas robeža
- esošās zemes vienības robeža ar robežpunktu
- ēka
- projektiēto zemes vienību robežas
- robeža, kas tiks likvidēta
- nekustamo īpašumu apgrūnājuma robežas
- Nr.1 (13000120073) 0.1516 ha** - projektiējās zemes vienības kadastra nummurs un platība

Esošās zemes vienības	
Kadastra apzīmējums	Platība
13000122604	0.3719 ha
Kopā	0.3719 ha

Nr.	Projektiējās zemes vienības		Apgrūnājumi	
	Kadastra apzīmējums	Platība no esošajām zemes vienībām	Kārtas Nr.	Klasifikācijas kods
1.	13000122604	0.1516ha	1.	7311010300
			2.	7311090900
			3.	7314010602
			4.	7312030100
			5.	7312010101
			10	7312080101
			11.	7312050201
			1.	7311010300
			2.	7311090900
			3.	7314010602
			2.	13000122604
7.	7312040100			
8.	7312010300			
9.	7312080101			

UZMĒRĪUMS REĢISTRĒTS
un elektroniski parakstīts
Jūrmalas valdības administrācijas
Pilsplānošanas pārvaldes
Geomātikas nodaļa
A. Nikolajeva - 15.06.2022
Nr.636-2022

Zemes ierīcības projekts Jūrmala, Poruka prospekts 67

Zemes ierīcības projekta grafiskās daļas mērogs	1:500	LKS-92 koordinātu sistēma	Mēroga koeficients 0.999603
Kartogrāfiskā pamatne	Zemes robežu plāns - M1:500 (SIA "Geodēzija" 04.12.2006) plānšete 4222-32.45.1-130000		
Projektam piekritu, iebildumu nav, īpašuma īpašniece	paraksts	Vārds, Uzvārds	15.02.2022
Projektam piekritu, iebildumu nav, īpašuma īpašniece	paraksts	Vārds, Uzvārds	17.02.2022
Projektam piekritu, iebildumu nav, īpašuma īpašniece	paraksts	Vārds, Uzvārds	16.02.2022
Projektam piekritu, iebildumu nav, īpašuma īpašniece	e.paraksts	Vārds, Uzvārds	21.03.2023
Apliecinu, ka zemes ierīcības projekts izstrādāts atbilstoši normatīvo aktu prasībām, kas regulē zemes ierīcības projekta izstrādi			
Zemes ierīkotājs	paraksts	Uldis Gau	01.11.2022



idli_29232907

Zemes ierīkotāja sertifikāts Nr. AA0074

(izsniegts 03.01.2011., derīgais līdz 02.01.2026.)