Pielikums Jūrmalas domes
2023. gada 29. jūnija lēmumam Nr. 249
(protokols Nr. 7, 24. punkts)

Projektētā teritorijas shēma
pirms zemes ierīcības projekta
izstrādes

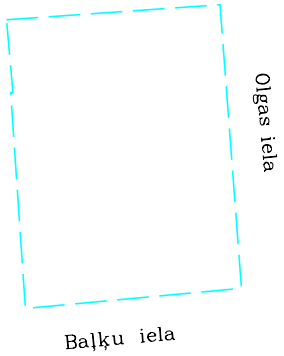

Projektētā teritorijas shēma
pēc zemes ierīcības projekta
izstrādes

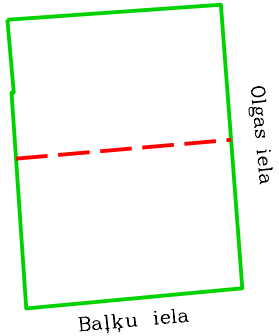

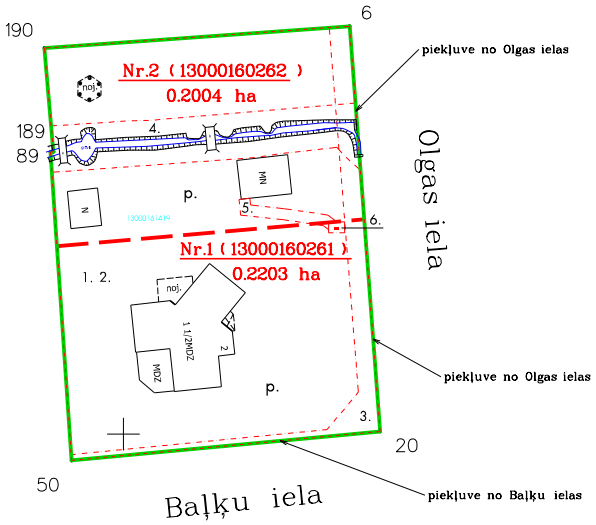

ZEMES IERĪCĪBAS PROJEKTS IZSKATĪTS
un elektroniski parakstīts
Jūrmalas valstspilsētas administrācijas
Pilsētplānošanas pārvaldes
Ģeomātikas nodaļā
Anastasija Nikolajeva- 27.04.2023
Nr.420-2023

Apzīmējumi :

13000161419	esošās zemes vienības kadastra apzīmējums
	projektētās teritorijas robeža
	esošās zemes vienības robeža ar robežpunktu
	ēka
	projektēto zemes vienību robežas
	robeža, kas tiks likvidēta
	nekustamo īpašumu apgrūtinājuma robežas
Nr.1 (13000160261) 0.2003 ha	projektējās zemes vienības kadastra nummurs un platība

Esošās zemes vienības	
Kadastra apzīmējums	Platība
13000161419	0.4207 ha
Kopā	0.4207 ha

Projektētās zemes vienības				Apgrūtinājumi	
Nr.	Kadastra apzīmējums	Platības no esošajām zemes vienībām	Platība	Kārtas Nr.	Klasifikācijas kods
1.	13000160261	13000161419 - 0.2203 ha	0.2203 ha	1.	7311010300
				2.	7314010603
				3.	7312030100
				6.	7312050300
2.	13000160262	13000161419 - 0.2004 ha	0.2004 ha	1.	7311010300
				2.	7314010603
				3.	7312030100
				4.	7312010400
				5.	7312050201

Zemes ierīcības projekts

Jūrmalā, Olgas ielā 2

Zemes ierīcības projekta grafiskās daļas mērogs 1:1000	LKS-92 koordinātu sistēma	Mēroga koeficients 0.999605

Kartogrāfiskā pamatne - SIA "Intra MTD" izstrādātais topogrāfiskais plāns 04.10.2021
Zemes robežu plāni : Valsts zemes dienests - M1:500 - 31.01.2005

Projektam piekrītu, iebildumu nav, īpašuma īpašniece	Vārds, Uzvārds	paraksts	25.04.2023

SIA Intra MTD
tālr. 29232907

Apliecinu, ka zemes ierīcības projekts izstrādāts atbilstoši normatīvo aktu prasībām, kas regulē zemes ierīcības projekta izstrādi

Zemes ierīkotājs	Uldis Gau	paraksts	24.04.2023

Zemes ierīkotāja sertifikāts Nr.AA0074
(izsniegts 03.01.2011, derīgs līdz 02.01.2026)