
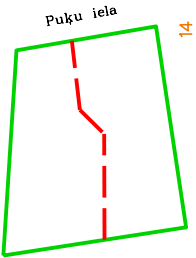


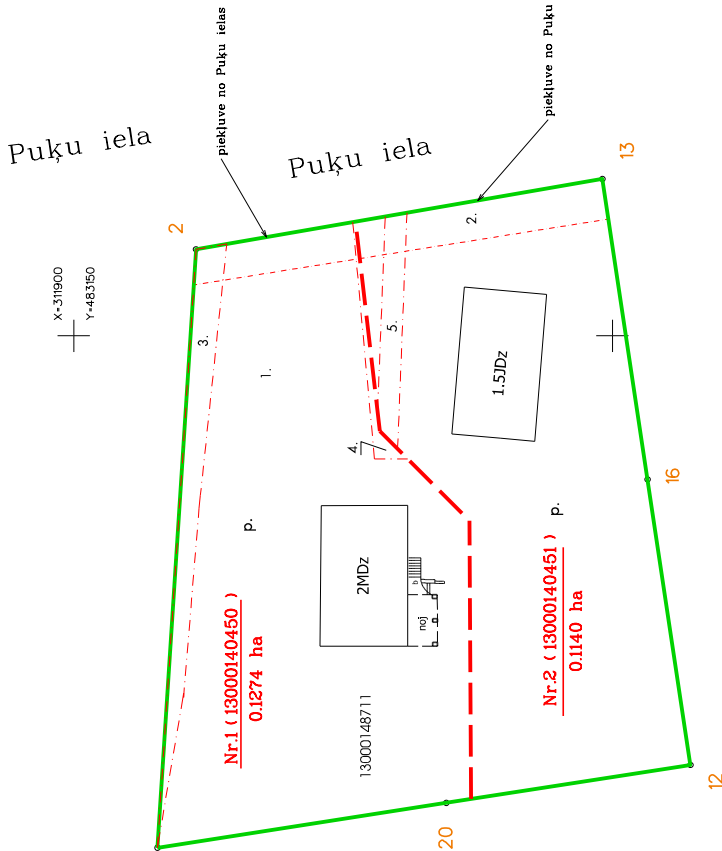
Projektētā teritorijas shēma pirms zemes ierīcības projekta izstrādes



Projektētā teritorijas shēma pēc zemes ierīcības projekta izstrādes



Pielikums Jūrmalas domes
2023. gada 29. jūnija lēmumam Nr. 250
(protokols Nr. 7, 25. punkts)



ZEMES IERĪCĪBAS PROJEKTS IZSKATĪTS
un elektroniski parakstīts
Jūrmalas valsts policijas administrācijas
Pilsētplānošanas pārvaldes
Ģeomātikas nodaļā
A.Nikolajeva - 12.05.2023
Nr.491-2023

Apzīmējumi :

- 13000148711 esošās zemes vienības kadastra apzīmējums
- projektētās teritorijas robeža
- esošās zemes vienības robeža ar robežpunktu ēka
- projektēto zemes vienību robežas robeža, kas tiks likvidēta
- nekustamo īpašumu apgrūnājumā robežas
- Nr.1 (13000140450) 0.1274 ha projektētās zemes vienības kadastra nummurs un platība

Esošās zemes vienības	
Kadastra apzīmējums	Platība
13000148711	0,2414 ha
Kopā	0,2414 ha

Nr.	Projektētās zemes vienības		Apgrūnājumi	
	Platības no esošajām zemes vienībām	Platība	Kartes Nr.	Klasifikācijas kods
1.	13000148711 - 0,1274 ha	0,1274 ha	1.	7311010300
			2.	7312030100
			3.	7312010400
			4.	7312010101
2.	13000140451 - 0,1140 ha	0,1140 ha	1.	7311010300
			2.	7312030100
			5.	7312050300

Zemes ierīcības projekts

Jūrmalā, Puķu ielā 86

Zemes ierīcības projekta grafiskās daļas mērogs	1:500	LKS92 koordinātu sistēma	Mēroga koeficients 0,9999603
Kartogrāfiskā pamatne - SIA "Intra MTD" topogrāfiskais plāns 20.04.2023 Zemes robežu plāns : Valsts zemes dienests - M1:500 - 16.10.1996			
Projektam piekritu, iebildumu nav, īpašuma dom. daļas īpašnieks	paraksts	Vārds, Uzvārds	08.05.2023
Projektam piekritu, iebildumu nav, īpašuma dom. daļas īpašnieks	paraksts	Vārds Uzvārds	08.05.2023
Apliecinu, ka zemes ierīcības projekts izstrādāts atbilstoši normatīvo aktu prasībām, kas regulē zemes ierīcības projekta izstrādi			
Zemes ierīcītājs		Uldis Gau	paraksts
		08.05.2023	
Zemes ierīcītāja sertifikāts Nr.AA0074 (Izsniegts 03.01.2011., derīgs līdz 02.01.2026.)			



id Nr. 29232907