
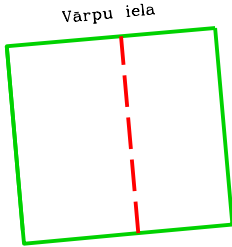


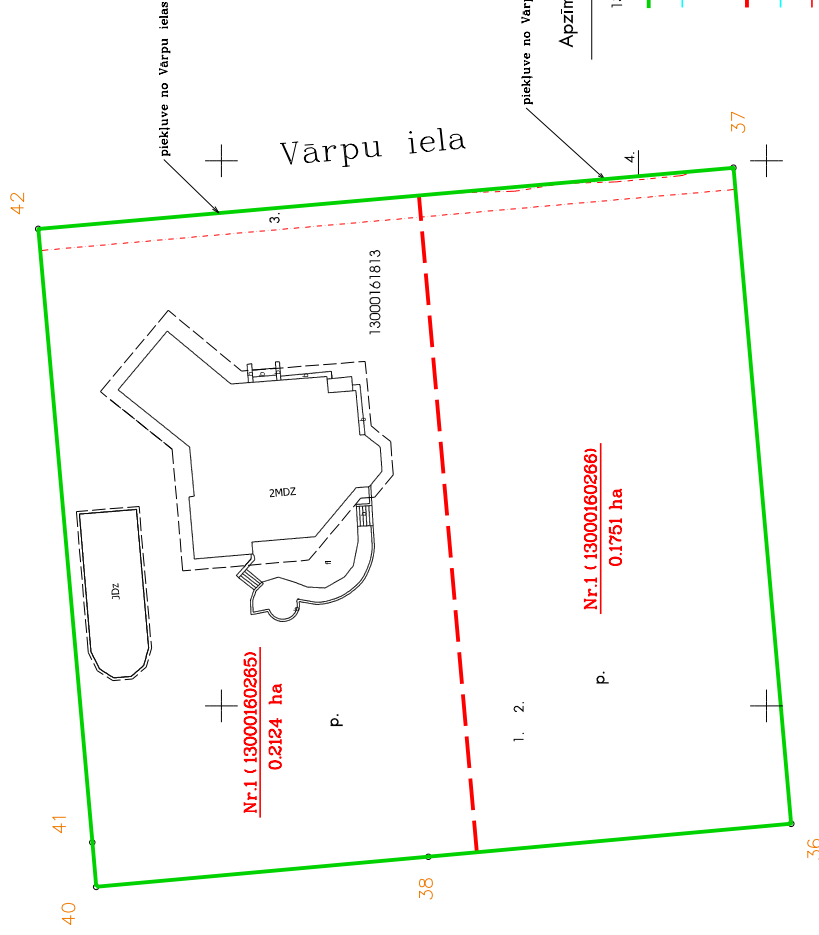
Projektēta teritorijas shema  
pirms zemes ierīcības projekta  
izstrādes



Projektēta teritorijas shema  
pēc zemes ierīcības projekta  
izstrādes



Pielikums Jūrmalas domes  
2023. gada 29. jūnija lēmumam Nr. 251  
(protokols Nr. 7, 26. punkts)



Nr.1 (13000160265)  
0.2124 ha

Nr.1 (13000160266)  
0.1751 ha

UZMERĀJUMS REĢISTRĒTS  
un elektroniskā parakstīti  
Jūrmalas valsts pašvaldības administrācijas  
Pilsētplānošanas pārvaldes  
Geomātikas nodaļa  
A. Nikolajeva - 06.06.2023  
Nr.575-2023

Apzīmējumi:

- 13000161813 esošās zemes vienības kadastra apzīmējums
- projektiētās teritorijas robeža
- esošās zemes vienības robeža ar robežpunktu āķa
- projektiēto zemes vienību robežas robeža, kas tiks likvidēta
- nekustamo īpašumu apgrūpinajuma robežas
- Nr.1 (13000160265) projektiētās zemes vienības kadastra numurs un platība
- Nr.1 (13000160266) 0.2124 ha

Esošās zemes vienības	
Kadastra apzīmējums	Platība
13000161813	0.3875 ha
<b>Kopā</b>	<b>0.3875 ha</b>

Nr.	Kadastra apzīmējums	Platības no esošajām zemes vienībām	Apgrūpinajumi	
			Kārtas Nr.	Klasifikācijas kods
1.	13000161813 - 0.2124 ha	0.2124 ha	1.	7311010300
			2.	7316080100
			3.	7312030100
2.	13000161813 - 0.1751 ha	0.1751 ha	1.	7311010300
			2.	7316080100
			3.	7312030100
4.	7312040100			

Zemes ierīcības projekts

Jūrmala, Vārpu iela 8

Zemes ierīcības projekta grafiskās daļas mērogs 1:500 LKS-92 koordinātu sistēma Mēroga koeficients 0.999604  
 Kartogrāfiskā pamatne - Jūrmalas pašvaldības izsniegtās topogrāfiskā uzņēmējuma planšetes 4222-32-42.1-004000  
 Zemes robežu plāni: Valsts zemes dienests - M1:500 - 04.10.2001

Projektam piekrišanu, reibildumu nav, īpašuma  
īpašniece

paraksts Vārds, Uzvārds 02.06.2023



tel. 29232907

Apliecinu, ka zemes ierīcības projekts izstrādāts atbilstoši normatīvo aktu prasībām, kas regulē zemes ierīcības projekta izstrādi

Zemes ierīkotājs Uldis Gau paraksts 31.05.2023

Zemes ierīkotāja sertifikāts Nr.AA0074  
[izsniegts 03.01.2011, derīgs līdz 02.01.2026]

X=312950  
Y=481300