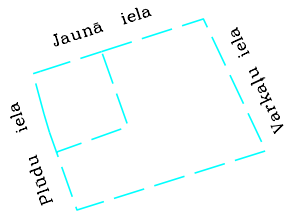
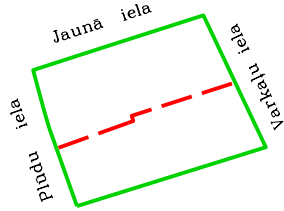


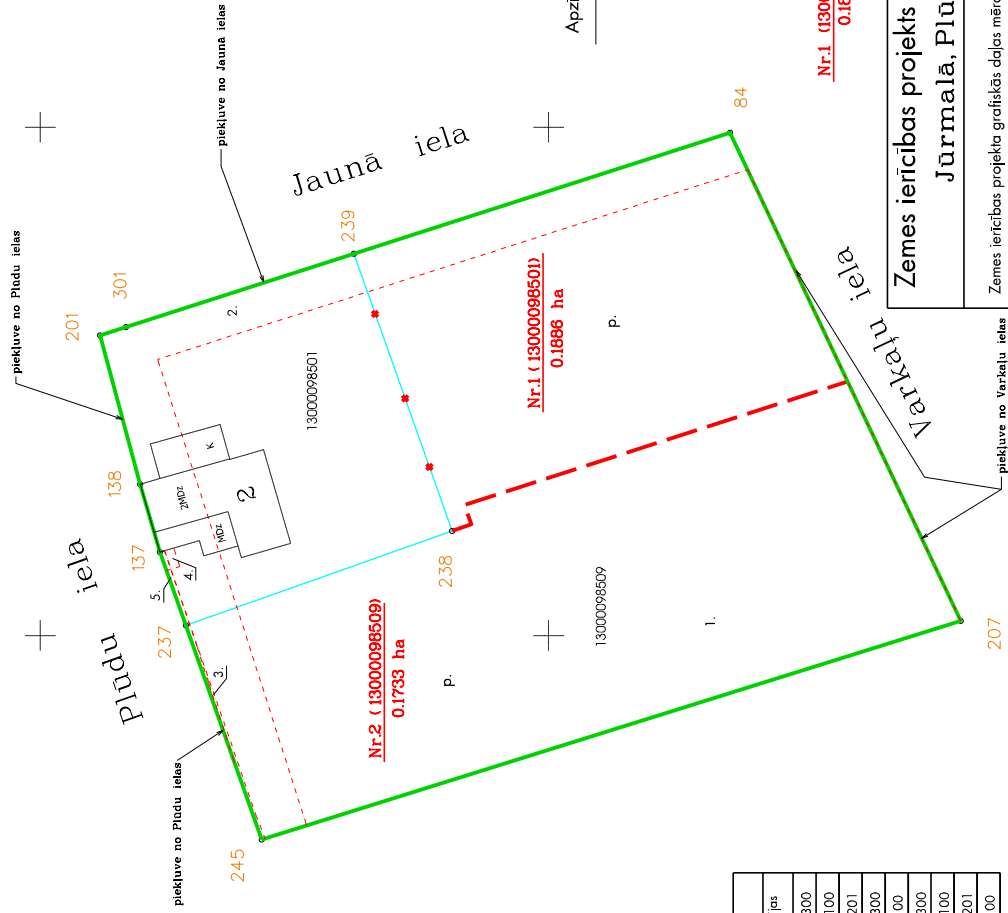
Projektēta teritorijas shēma
pirms zemes ierīcības projekta
izstrādes



Projektēta teritorijas shēma
pēc zemes ierīcības projekta
izstrādes



Pielikums Jūrmalas domes
2023. gada 27. jūlija lēmumam Nr. 322
(protokols Nr. 8, 9. punkts)



UZMĒRĀJUMS REGISTRĒTS
un elektroniski parakstīts
Jūrmalas valsts policijas administrācijas
Pilsētplānošanas pārvaldes
Ģeomātikas nodaļa
A. Nikolejeva - 28.06.2023
Nr. 660-2023

Esotās zemes vienības Kadastra apzīmējums	Platība
13000098501	0,0800 ha
13000098509	0,2819 ha
Kopā	0,3619 ha

Apzīmējumi :

- 13000098501 esošās zemes vienības kadastra apzīmējums
- projektētās teritorijas robeža
- esošās zemes vienības robeža ar robežpunktu
- āķa
- projektiēto zemes vienību robežas
- robeža, kas tiks likvidēta
- nekustamo īpašumu apgrūtinājuma robežas
- projektiētās zemes vienības kadastra numurs un platība

Nr.1 (13000098501)
0.1886 ha

Nr.2 (13000098509)
0.1783 ha

Nr.	Kadastra apzīmējums	Projektiētās zemes vienības		Apgrūtinājumi	
		Platības no esošajām zemes vienībām	Platība	Kārtas Nr.	Klasifikācijas kods
1.	13000098501 - 0,0800 ha 13000098509 - 0,1086 ha	0,1886 ha		1.	7311010300
				2.	7312030100
				3.	7312050201
				4.	7312050300
				5.	7312040100
2.	13000098509 - 0,1733 ha	0,1733 ha	1.	7311010300	
			2.	7312030100	
			3.	7312050201	

Zemes ierīcības projekts

Jūrmala, Plūdu iela 2 un Plūdu iela 2B

Zemes ierīcības projekta grafiskās daļas mērogs 1:500 LKS92 koordinātu sistēma Mēroga koeficients 0,999602

Kartogrāfiskā pamatne - Jūrmalas pašvaldības izstrādātā topogrāfiskā uzņēmējuma planīšete 42223-33-44, 2-004000
Zemes robežu plāni : Valsts zemes dienests - M1:500 - 03.07.2006

Projektam piekļūti, iebildumu nav, īpašuma īpašnieks

paraksts

Vārds, Uzvārds

27.06.2023

Apliecinu, ka zemes ierīcības projekts izstrādāts atbilstoši normatīvo aktu prasībām, kas regulē zemes ierīcības projekta izstrādi



SIA
Jūrmala
reģ. Nr. 29232907

Zemes ierīcības projekta izstrādātā
Zemes ierīcības projekta izstrādātā
Uldis Gau
paraksts
30.05.2023
Zemes ierīcības projekta Nr. AA0074
(izstrādāts 03.01.2011., derīguma termiņš 02.01.2026.)

X=313100
Y=488600