
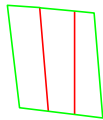


Projektētās teritorijas shēma pirms zemes ierīcības projekta izstrādes



Projektētās teritorijas shēma pēc zemes ierīcības projekta izstrādes

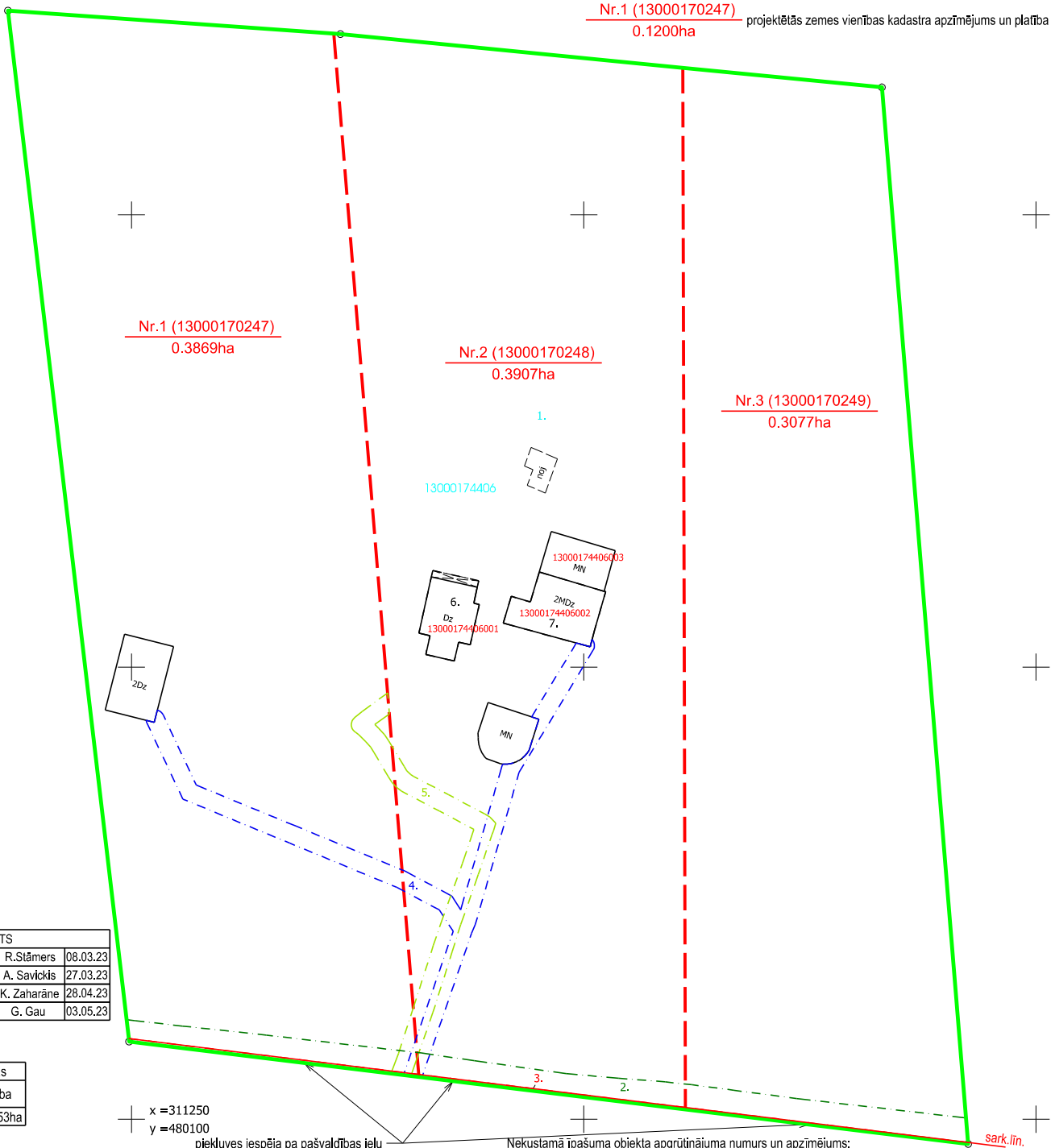


Pielikums Jūrmalas domes
2023. gada 28. septembra lēmumam Nr. 415
(protokols Nr. 10, 27. punkts)

Apzīmējumi:

- 13000174406 esošās zemes vienības kadastra apzīmējums
- zemes ierīcības projekta robeža
- esošo zemes vienību robežas ar robežpunktu būve
- projektēto zemes vienību robežas

Nr.1 (13000170247) projektētās zemes vienības kadastra apzīmējums un platība 0.1200ha



Nr.1 (13000170247)
0.3869ha

Nr.2 (13000170248)
0.3907ha

Nr.3 (13000170249)
0.3077ha

13000174406

1.

6.

7.

2M_{Dz}

13000174406002

2Dz

MN

5.

4.

3.

2.

sark.lm.

x = 311250
y = 480100

piekļuves iespēja pa pašvaldības ielu

Nekustamā īpašuma objekta apgrūtinājuma numurs un apzīmējums:

Gulbju iela

SASKANOTS		
AS Sadales ģeod. R.Stāmers	08.03.23	
SIA Tet A. Savickis	27.03.23	
Inženierbūvju nodala (metorācija) K. Zaharāne	28.04.23	
Geomātikas nodala G. Gau	03.05.23	

Esošās zemes vienības	
Kadastra apzīmējums	Platība
13000174406	1.0853ha

Projektētās zemes vienības			Apgrūtinājumi		
Nr.	Kadastra apzīmējums	Platības no esošajam zemes vienībam	Platība*	Kārtas Nr.	Klasifikācijas kods
1.	13000170247	0.3869ha no 13000174406	0,3869ha	1.	7311010300
				2.	7312010400
				3.	7312030100
				4.	7312040100
				5.	7312050201
2.	13000170248	0.3907ha no 13000174406	0,3907ha	1.	7311010300
				2.	7312010400
				3.	7312030100
				4.	7312040100
				5.	7312050201
				6.	7316020100
				7.	7316020100
3.	13000170249	0.3077ha no 13000174406	0,3077ha	1.	7311010300
				2.	7312010400
				3.	7312030100

Kopā: 1.0853ha

- Nr.1. - 7311010300 - Baltijas jūras un Rīgas jūras līča ierobežotās saimnieciskās darbības joslas teritorija
- Nr.2. - 7312010400 - ekspluatācijas aizsargjoslas teritorija gar drenām un atklātiem grāvjiem
- Nr.3. - 7312030100 - ekspluatācijas aizsargjoslas teritorija gar ielu vai ceļu - sarkanā līnija
- Nr.4. - 7312040100 - ekspluatācijas aizsargjoslas teritorija gar pazemes elektronisko sakaru tīklu līniju un kabeļu kanalizāciju
- Nr.5. - 7312050201 - ekspluatācijas aizsargjoslas teritorija gar elektrisko tīklu kabeļu līniju
- Nr.6., 7. - 7316020100 - zemes īpašniekam nepiederīga būve vai būves daļa

Zemes ierīcības projekts Gulbju iela 57 Jūrmala	
Zemes ierīcības projekta grafiskās daļas mērogs 1:500 Koordinātu sistēma: LKS-92 Mēroga koeficients 0.999605	Kartogrāfiska materiāla pamatne - Zemes robežu plāns M 1:1000, (VZD, 10.08.1999.) - 28.02.2023 pašvaldības topogrāfiskie dati
Nekustamā īpašuma Gulbju ielā 57 īpašnieki	Vārds Uzvārds, Vārds Uzvārds, Vārds Uzvārds
Zemes ierīkotāja Marija Laganovska	Zemes ierīkotāja sertifikāta Nr. AA0056, izdots 07.12.2010. derīgs līdz 06.12.2025