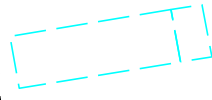


Projektēta teritorijas shēma  
pirms zemes ierīcības projekta  
izstrādes

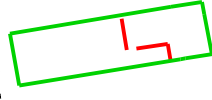
Dzeņu iela



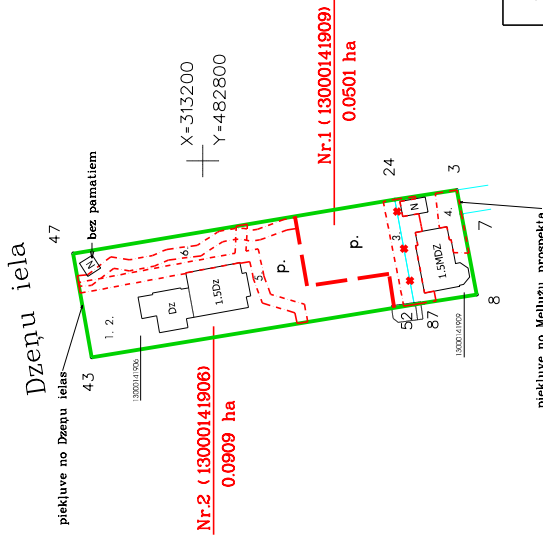
Mellužu prospekts

Projektēta teritorijas shēma  
pēc zemes ierīcības projekta  
izstrādes

Dzeņu iela



Mellužu prospekts



Apzīmējumi:

- 13000141909 esošās zemes vienības kadastra apzīmējums
- projektiētās teritorijas robeža
- esošās zemes vienības robeža ar robežpunktu ēka
- projektiēto zemes vienību robežas robeža, kas tiks likvidēta
- nekustamo īpašumu apgrūnājumā robežas
- projektiētās zemes vienības kadastra nummurs un platība

Esošās zemes vienības	
Kadastra apzīmējums	Platība
13000141909	0.0229 ha
13000141906	0.1181 ha
<b>Kopā</b>	<b>0.1410 ha</b>

Nr.	Projektētās zemes vienības		Apgrūnājumi	
	Kadastra apzīmējums	Platība	Kārto Nr.	Klasifikācijas kods
1.	13000141909 - 0.0229 ha 13000141906 - 0.0272 ha	0.0501 ha	1.	7311010300
			2.	7314010602
			3.	7312010400
			4.	7312010300
2.	13000141906 - 0.0909 ha	0.0909 ha	1.	7311010300
			2.	7314010602
			5.	7312040100
			6.	7312080101

Zemes ierīcības projekts

Jūrmalā, Mellužu prospektā 41A un Dzeņu ielā 4

Zemes ierīcības projekta grafiskās daļes mērogs 1:1000 IKS-92 koordinātu sistēma Mēroga koeficients 0.999604

Kartogrāfiskā pamatne - Jūrmalas pašvaldības izsniegtā topogrāfiskā uzņēmējuma planšete 4222-32-43.2.-004000  
Zemes robežu plāni: Valsts zemes dienests - 13000140906 - M1:500 - 28.08.1994, 13000141909 - M:500 - 15.10.1998

Projektam piekrtu, iebildumu nav, īpašuma Dzeņu ielā 4 līdzpašniece	paraksts	Vārds, Uzvārds	25.07.2023
Projektam piekrtu, iebildumu nav, īpašuma Dzeņu ielā 4 līdzpašniece	paraksts	Vārds, Uzvārds	25.07.2023
Projektam piekrtu, iebildumu nav, īpašuma Dzeņu ielā 4 līdzpašniece	paraksts	Vārds, Uzvārds	25.07.2023
Projektam piekrtu, iebildumu nav, īpašuma Dzeņu ielā 4 līdzpašniece un Mellužu prospektā 41A īpašniece	paraksts	Vārds, Uzvārds	25.07.2023

Apliecinu, ka zemes ierīcības projekts izstrādāts atbilstoši normatīvo aktu prasībām, kas regulē zemes ierīcības projekta izstrādi

Zemes ierīkojuma sertifikāts Nr. AA0074

Zemes ierīkojuma sertifikāts Nr. AA0074  
(Izsniegts 03.01.2011., derīgais laiks 02.01.2026.)



reģ. Nr. 29232907

Mellužu prospekts

UZMĒRĀJUMS REĢISTRĒTS  
un elektroniski parakstīts  
Jūrmalas valsts pašvaldības administrācijas  
Pilsēplānošanas pārvaldes  
Ģeomātkas nodaļa  
A. Nikolajeva - 27.07.2023  
Nr. 765-2023