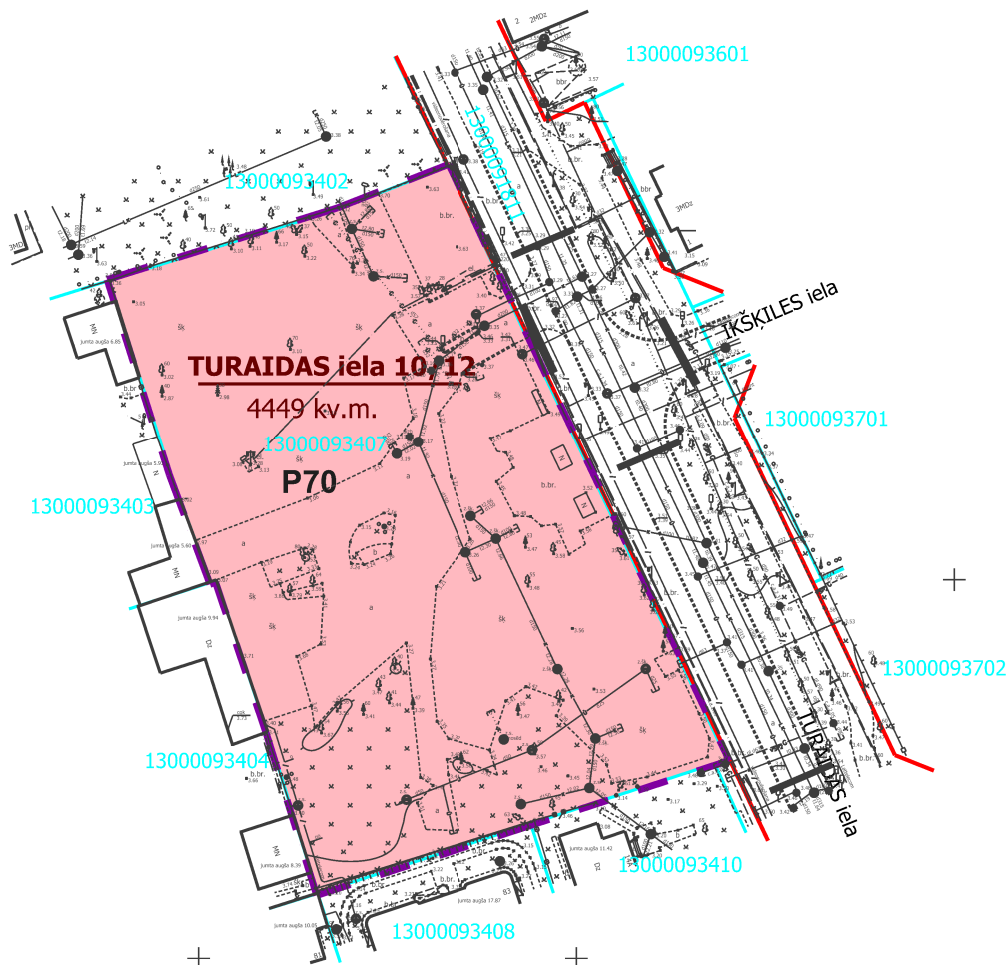












TERITORIJAS FUNKCIONĀLAIS ZONĒJUMS UN GALVENIE TERITORIJAS IZMANTOŠANAS APROBEŽOJUMI



APZĪMĒJUMI


-  LOKĀLPLĀNOJUMA TERITORIJA
-  ZEMESGABALA ROBEŽA
-  13000093407 KADAŠTRA APZĪMĒJUMS
-  **TURAIIDAS iela 10/12** ZEMESGABALA ADRESE UN PLATĪBA
4449 kv.m.
-  SARKANĀ LĪNIJA
-  **P70** PUBLISKĀS APBŪVES TERITORIJA (P70)

NEKUSTAMĀ ĪPAŠUMA GALVENIE APGRŪTINĀJUMI

-  7311010300 visa teritorija BALTĪJAS JŪRAS UN RĪGAS JŪRAS LĪČA IEROBEŽOTAS SAIMNIECISKĀS DARBĪBAS JOSLAS TERITORIJA
-  7314010602 visa teritorija VALSTS NOZĪMES PILSĒTBŪVNICĪBAS PIEMINEKĻA TERITORIJA UN OBJEKTI

PIEZĪMES:

1. Aizsargjoslas, kuru platums ir mazāks par 5 metriem vienā virzienā no apgrūtinājuma ass, netiek attēlotas lokālpilānojuma mēroga noteiktības dēļ.
3. Zemes vienību robežas ir attēlotas atbilstoši zemes kadastrālās uzmērīšanas un vietējā ģeodēziskā tīkla precizitātei.

 SIA "8.Darbņica", reģ.nr.40103480281 Lauku iela 35-69, Jūrmala, LV-2016, +371 26439223 iveta.puuke@gmail.com		Objekts: LOKĀLPLĀNOJUMS zemesgabalam TURAIIDAS ielā 10/12, kadastra apzīmējums 13000093407, Jūrmalā	
Pasūtītājs	M.J.Finance, SIA	Lapas nosaukums	TERITORIJAS FUNKCIONĀLAIS ZONĒJUMS UN GALVENIE TERITORIJAS IZMANTOŠANAS APROBEŽOJUMI
Vadītāja	I.Pūķe	2023.	
Plānotāja	E.Lankovska	2023.	Grafiskās daļas mērogs 1:1000 LKS-92 TM koordinātu sistēma mēroga koeficients 0.999606.
Kartogrāfe	L.Magdeburgere	2023.	Lapas nr.2 Lapu skaists 4 Līgums Nr.10-08/2019