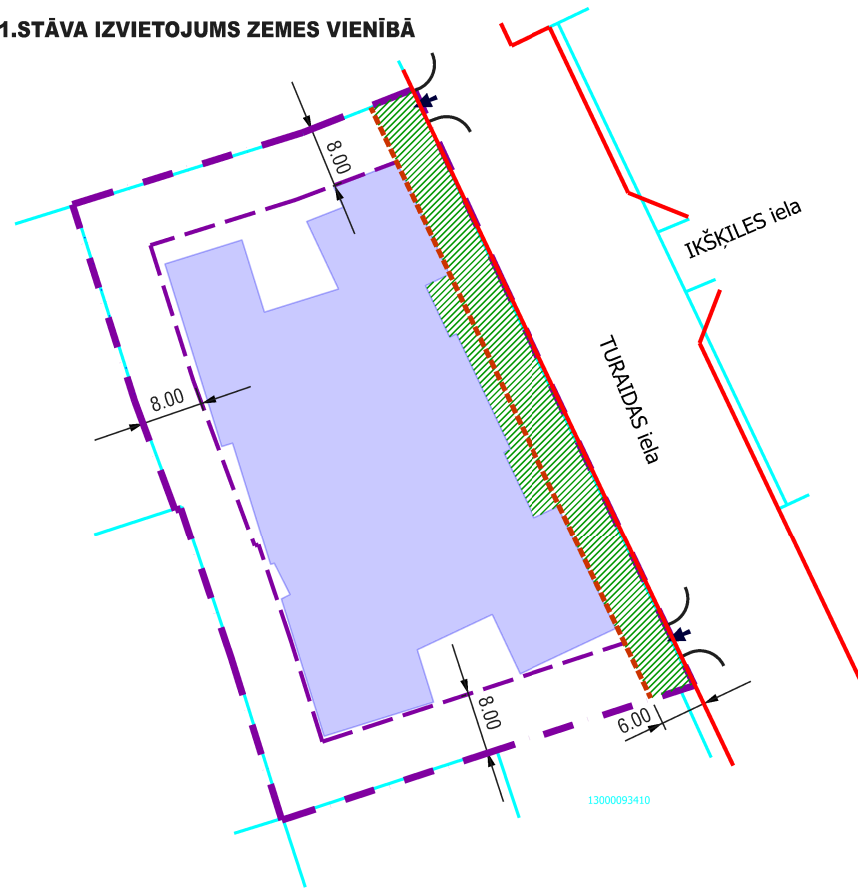


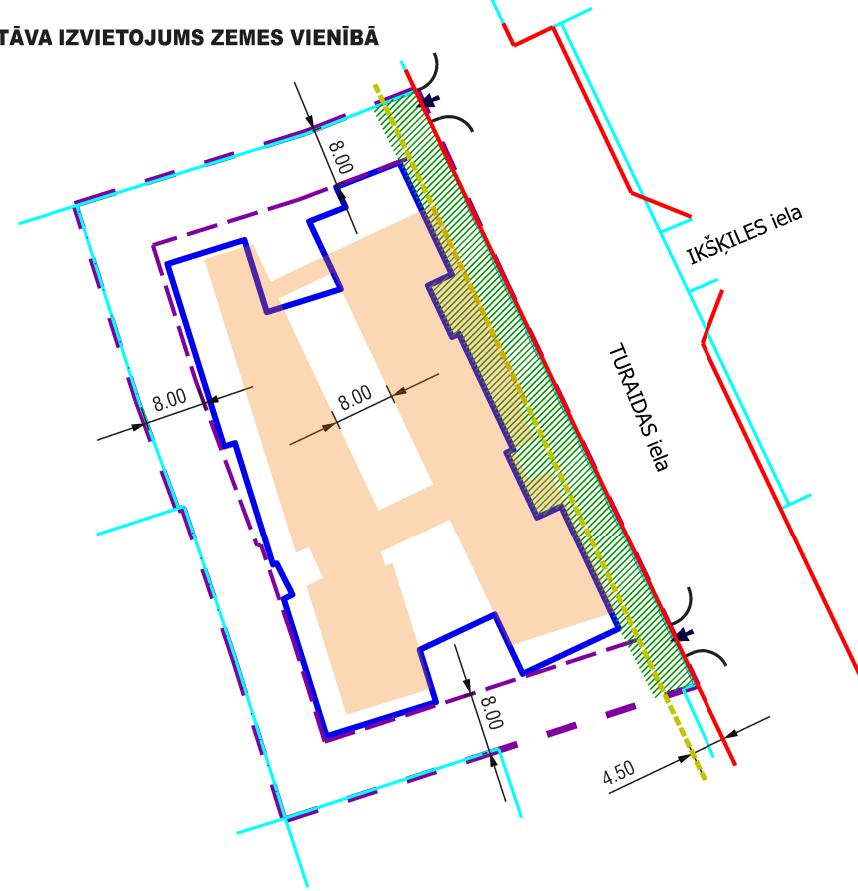


STĀVU PLĀNU IZVIETOJUMA PROPORCIJU SHĒMA ZEMES VIENĪBĀ

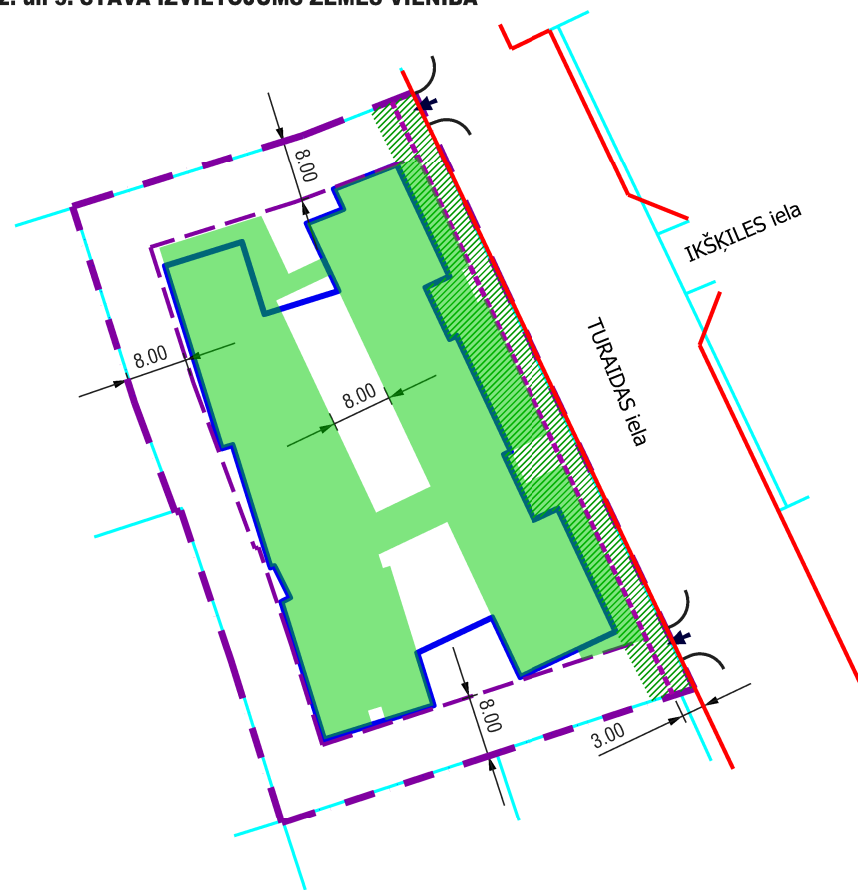
1. STĀVA IZVIETOJUMS ZEMES VIENĪBĀ



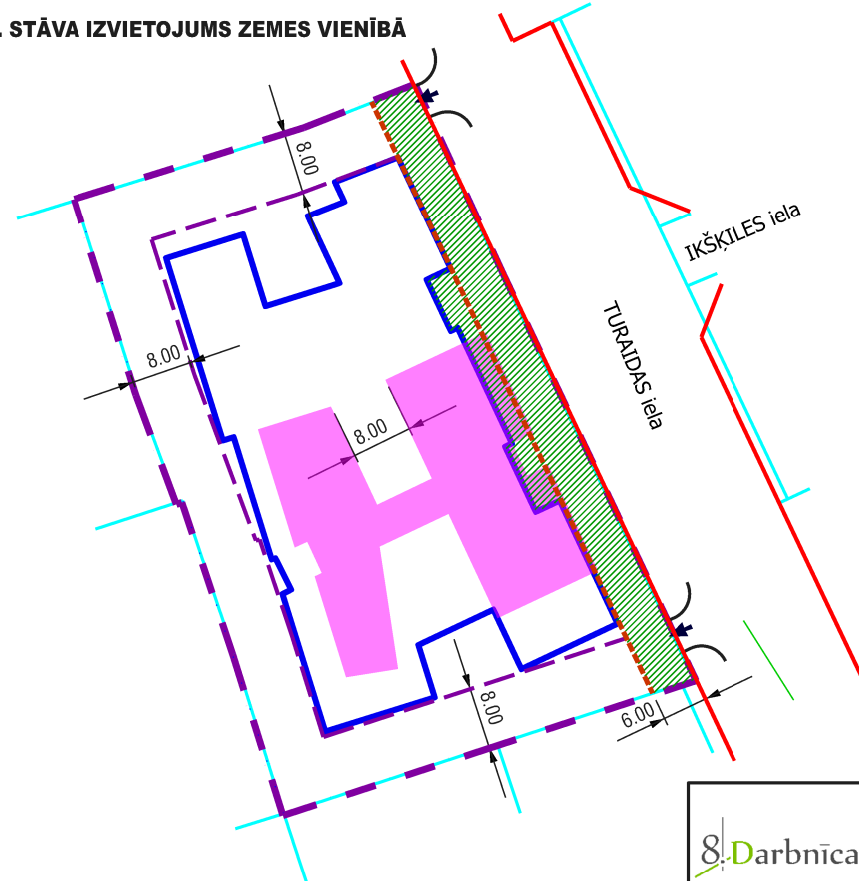
4. STĀVA IZVIETOJUMS ZEMES VIENĪBĀ



2. un 3. STĀVA IZVIETOJUMS ZEMES VIENĪBĀ



5. STĀVA IZVIETOJUMS ZEMES VIENĪBĀ



- LOKĀLPLĀNOJUMA TERITORIJA
- ZEMESGABALA ROBEŽA
- SARKANĀ LĪNIJA
- 1. UN 5. STĀVA BŪVLAIDE 6 M NO TURĀIDAS IELAS SARKANĀM LĪNIJĀM
- 2. UN 3. STĀVA BŪVLAIDE - 3M NO TURĀIDAS IELAS SARKANĀM LĪNIJĀM
- 4. STĀVA BŪVLAIDE - 4.5 M NO TURĀIDAS IELAS SARKANĀM LĪNIJĀM
- MINIMĀLĀ VIRSZEMES APJOMA APBŪVES LĪNIJA 8M NO KAIMIŅU ZEMES GĀBALU ROBEŽAS
- PIRMĀ STĀVA LĪMENĪ VEIDOJAMĀIS PRIEKŠDĀRZS GAR TURĀIDAS IELU (precizējams turpmākajā projektēšanas gaitā)
- PLĀNOTĀ IEBRAUKTUVE ZEMESGABALĀ (precizējama būvniecības procesā)

- 1. STĀVA IZVIETOJUMS ATTIECĪBĀ PRET ZEMES VIENĪBU
- 2. UN 3. STĀVA IZVIETOJUMS ATTIECĪBĀ PRET ZEMES VIENĪBU
- 4. STĀVA IZVIETOJUMS ATTIECĪBĀ PRET ZEMES VIENĪBU
- 5. STĀVA IZVIETOJUMS ATTIECĪBĀ PRET ZEMES VIENĪBU
- 1. STĀVA KONTŪRA

PIEZĪMES:
1. Ēku novietnes, apbūves izvietojuma proporcijas un arhitektoniskais risinājums nosakāms būvniecības stadijā, saskaņā ar projektēšanas programmu.

SIA "8.Darbnica", reģ.nr.40103480281 Lauku iela 35-69, Jūrmala, LV-2016, +371 26439223 iveta.puuke@gmail.com		Objekts: LOKĀLPLĀNOJUMS zemesgabalam TURĀIDAS ielā 10/12, kadastra apzīmējums 13000093407, Jūrmalā	
Pasūtītājs M.J.Finance, SIA		Lapas nosaukums STĀVU PLĀNU IZVIETOJUMA PROPORCIJU SHĒMA ZEMES VIENĪBĀ	
Vadītāja I.Pūķe	2023.	Grafiskās daļas mērogs 1:1000 LKS-92 TM koordinātu sistēma, mēroga koeficients 0.999606.	Lapas nr.4
Plānotāja E.Lankovska	2023.		Lapu skaists 4
Kartogrāfe L.Magdeburgere	2023.	Līgums Nr.10-08/2019	