
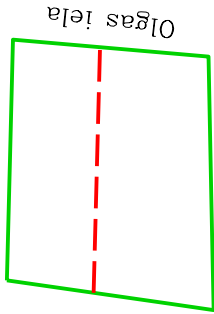


Projektēta teritorijas shema
pirms zemes ierīcības projekta
izstrādes



Projektēta teritorijas shema
pēc zemes ierīcības projekta
izstrādes

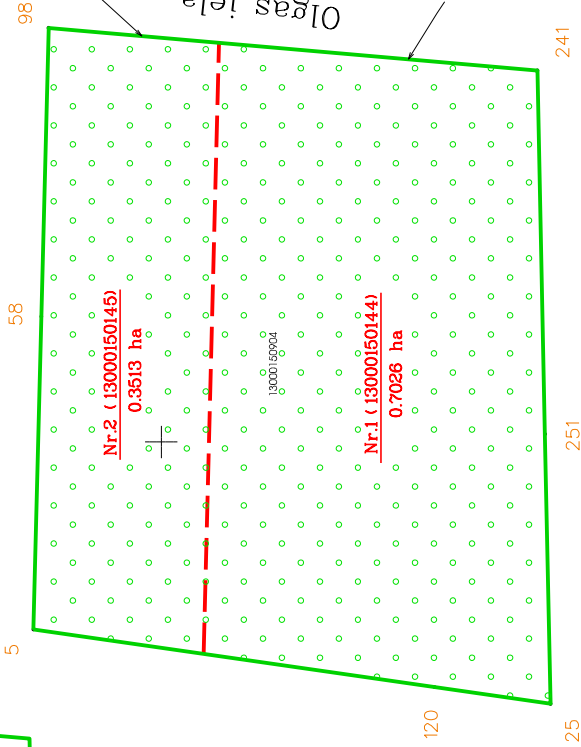


Pielikums Jūrmalas domes 2023.gada 26. oktobra lēmumam Nr. 473 (protokols Nr.11, 21.punkts)

UZMĒRĪUMS REGISTRĒTS
un elektroniski parakstīts
Jūrmalas valsts pārvaldes administrācijā
Plānošanas un inženieru nodaļā
A.Nikolejeva - 19.09.2023
Nr.951-2023



X=311400
Y=480900



Apzīmējumi :

- 13000150904 esošās zemes vienības kadastra apzīmējums
- projektētās teritorijas robeža
- esošās zemes vienības robeža ar robežpunktu ēka
- projektēto zemes vienību robežas robeža, kas tiks likvidāta
- nekustamo īpašumu apgrūtinājuma robežas
- Nr.1 (13000150144) 0.7026 ha projektējās zemes vienības kadastra numurs un platība

Esošās zemes vienības	
Kadastra apzīmējums	Platība
13000150904	1,0539 ha
Kopā	
	1,0539 ha

Projektētās zemes vienības		Apgrūtinājumi	
Nr.	Kadastra apzīmējums	Platība	Kārta Nr.
1.	13000150904 - 0.7026 ha	0.7026 ha	1.
2.	13000150145 - 0.3513 ha	0.3513 ha	1.

Zemes ierīcības projekts

Jūrmalā, Olgas iela 56

Zemes ierīcības projekta grafiskās daļas mērogs	1:1000	LKS-92 koordinātu sistēma	Mēroga koeficients 0,999605
Karstogrāfiskā pamatne - Jūrmalas pašvaldības izsniegtās topogrāfiskā uzņēmējuma planšetes 4222-32-2.1.2-004000 Zemes robežu plāni : Valsts zemes dienests - M1.500 - 04.10.2001			
Projektam piekritu, iebildumu nav, īpašuma īpašnieks	paraksts	īpašnieks	18.09.2023
Projektam piekritu, iebildumu nav, īpašuma īpašnieks	paraksts	īpašnieks	18.09.2023
Apliecinu, ka zemes ierīcības projekts izstrādāts atbilstoši normatīvo aktu prasībām, kas regulē zemes ierīcības projekta izstrādi			
Zemes ierīkotājs	Uldis Gau	paraksts	21.07.2023
Zemes ierīkotāja sertifikāts Nr.-AA0074 (izsniegts 03.01.2011. datums līdz 02.01.2026.)			



SIA Jūrmala

tel.: 29232907