
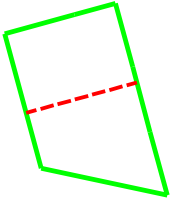


Projektētās teritorijas shēma pirms zemes ierīcības projekta izstrādes

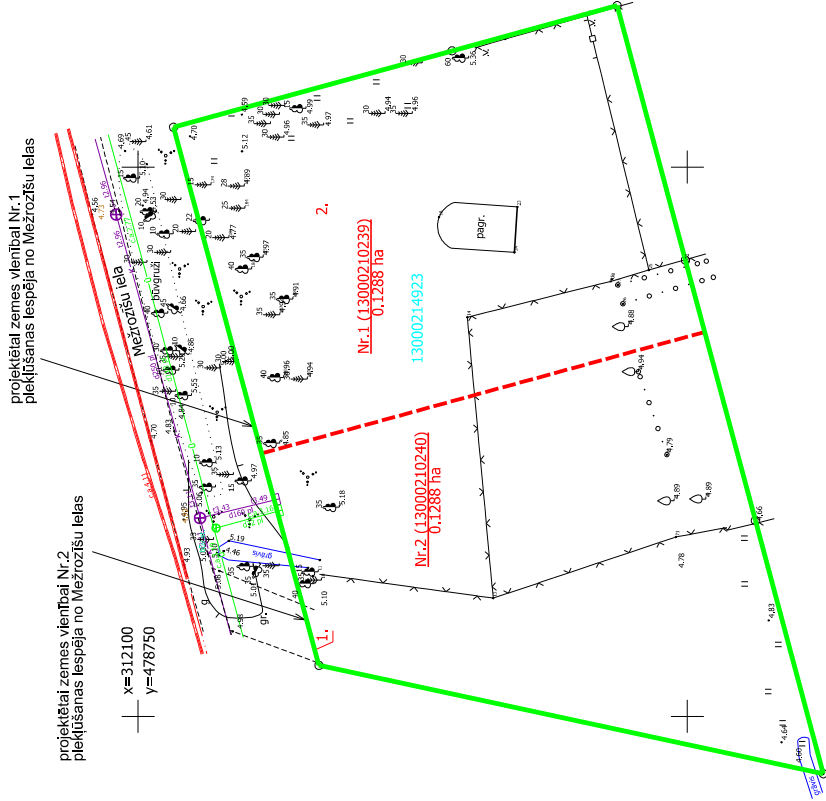


Projektētās teritorijas shēma pēc zemes ierīcības projekta izstrādes



# Pielikums Jūrmalas domes 2023.gada 30. novembra lēmumam Nr. 529 (protokols Nr.14, 10.punkts)

Jūrmalas valsts policijas pašvaldības Pilsētplānošanas pārvaldes Ģeomātikas nodaļa	Saskaņots	23.10.2023.
AS "Sadales tīkls"	Gunārs Laujenteiks	23.10.2023. Nr. 309020-22/ P-110001



Nr. projektā	Adresācijas priekšlikums	Plānotais NĻM
Nr.1	Mežrozīšu iela 3, Jūrmala	0601
Nr.2	Mežrozīšu iela 3A, Jūrmala	0601

Esošā zemes vienība	Kadastra apzīmējums	Platība, ha
	13000214923	0.2576

Nr.	Kadastra apzīmējums	Platības no esošajām zemes vienībām	Platība, ha	Kārtas Nr.	Aprūtinājumi	
					Klasifikācijas kods	Platība, ha
1.	13000210239	0.1288 ha no 13000214923	0.1288	1.	7312030100	-
				2.	7311010300	
2.	13000210240	0.1288 ha no 13000214923	0.1288	1.	7312030100	-
				2.	7311010300	
						0.2576

Aizsargjoslu klasifikācijas koda atšifrējums:

- 7312030100 – ekspluatācijas aizsargjoslas teritorija gar ielu vai ceļu – sarkanā līnija
- 7311010300 – Baltijas jūras un Rīgas jūras līča ierobežotās saimnieciskās darbības joslas teritorija

Apzīmējumi

13000214923	esošās zemes vienības kadastra apzīmējums
○	esošās zemes vienības robeža ar robežpunktu
—	zemes ierīcības projekta robeža
---	projektēto zemes vienību robežas
Nr.1 (13000210239) 0.1288 ha	projektētās zemes vienības kadastra apzīmējums un platība
---	nekustamā īpašuma aprūtinājuma robeža

Zemes ierīcības projekts  
Mežrozīšu iela 3, Jūrmala

Zemes ierīcības projekta grafiskās daļas mērogs 1:500 (VSI/A "Latvijas Valsts mērieks", 21.04.2006.)  
savienots ar pašvaldības datubāzē reģistrēto topogrāfisko informāciju

Nekustamā īpašuma Mežrozīšu iela 3 īpašnieks

Vārds, Uzvārds

saskaņots

saskaņots

Jana Brice

Zemes ierīcības sertifikāta Nr.AA0163  
izdots 13.12.2016., derīgs 13.12.2026.