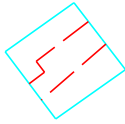
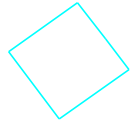


Projektētās teritorijas shēma pirms zemes ierīcības projekta izstrādes

Projektētās teritorijas shēma pēc zemes ierīcības projekta izstrādes

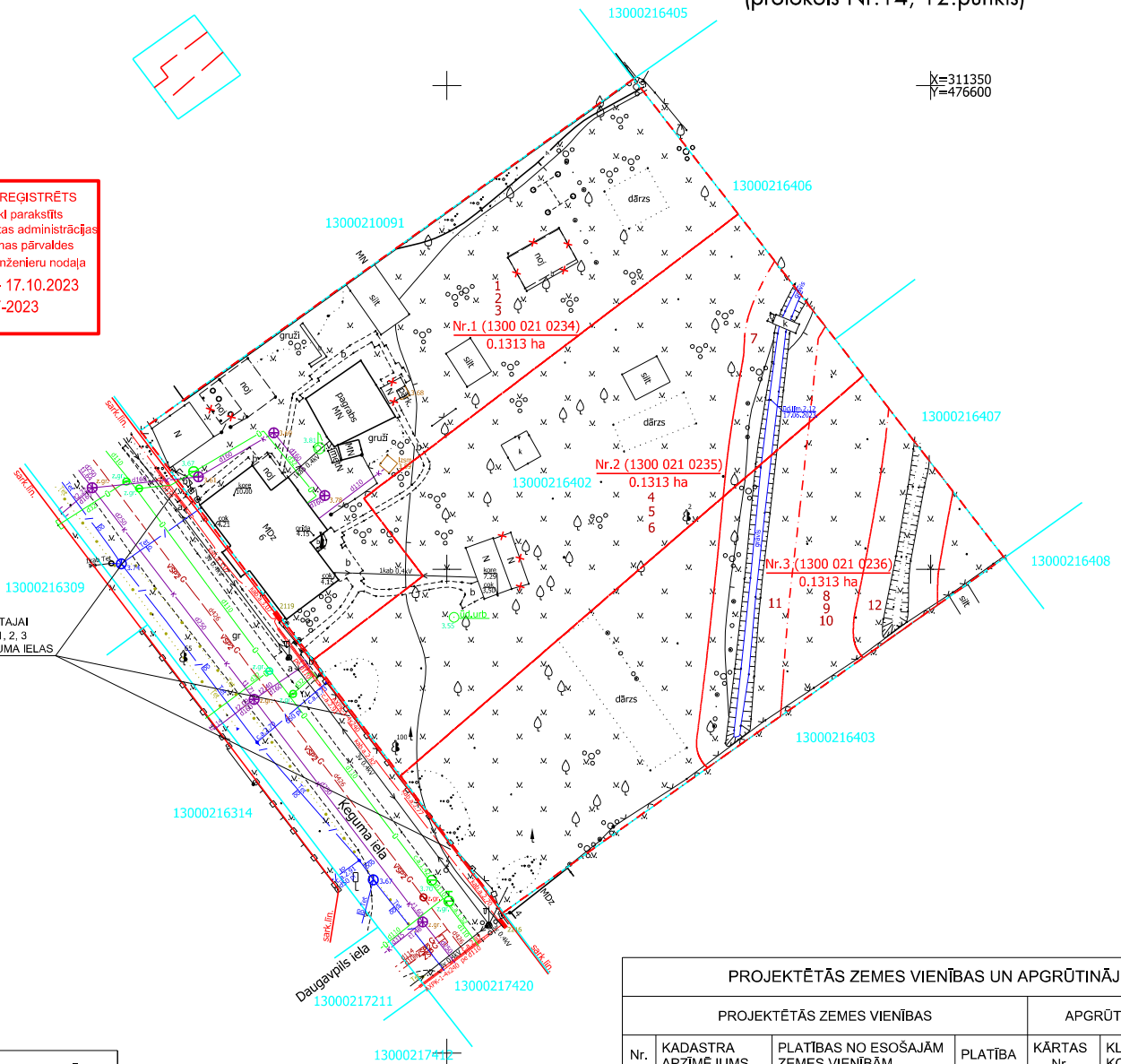
Pielikums Jūrmalas domes 2023.gada 30. novembra lēmumam Nr. 531 (protokols Nr.14, 12.punkts)



X=311350
Y=476600

UZMĒRĀJUMS REGISTRĒTS un elektroniski parakstīts Jūrmalas valstspilsētas administrācijas Pilsētplānošanas pārvaldes Ģeomātikas un inženieru nodaļa A.Nikolajeva - 17.10.2023 Nr.1067-2023

PIEKĻŪŠANA PROJEKTĒTĀJAI ZEMES VIENĪBAI NR.1, 2, 3 NODROŠINĀTA NO KEĢUMA IELAS



ESOŠĀS ZEMES VIENĪBAS	
KADAŠTRA APZĪMĒJUMS	PLATĪBA
1300 021 6402	0.3939 ha
KOPĀ	0.3939 ha

PROJEKTĒTĀS ZEMES VIENĪBAS UN APGRŪTINĀJUMI					
PROJEKTĒTĀS ZEMES VIENĪBAS				APGRŪTINĀJUMI	
Nr.	KADAŠTRA APZĪMĒJUMS	PLATĪBAS NO ESOŠAJĀM ZEMES VIENĪBĀM	PLATĪBA	KĀRTAS Nr.	KLASIFIKĀCIJAS KODS
1	1300 021 0234	0.1313 ha no 1300 021 6402	0.1313 ha	1	7311010300
				2	7311090900
				3	7314010603
2	1300 021 0235	0.1313 ha no 1300 021 6402	0.1313 ha	4	7311010300
				5	7311090900
				6	7314010603
				7	7312010400
3	1300 021 0236	0.1313 ha no 1300 021 6402	0.1313 ha	8	7311010300
				9	7311090900
				10	7314010603
				11	7312010400
				12	7312010400
KOPĀ				0.3939 ha	

APZĪMĒJUMI

13000216402	ESOŠĀS ZEMES VIENĪBAS KADAŠTRA APZĪMĒJUMS
	ESOŠĀS ZEMES VIENĪBAS ROBEŽA AR ROBEŽPUNKTU
	ZEMES IERĪCĪBAS PROJEKTA ROBEŽA
	PROJEKTĒTO ZEMES VIENĪBU ROBEŽAS AR ROBEŽPUNKTU
Nr.1 (1300 021 0234) 0.1313 ha	PROJEKTĒTĀS ZEMES VIENĪBAS KADAŠTRA APZĪMĒJUMS UN PLATĪBA
sark.līn.	SARKANĀ LĪNIJA
*	NOJAUCAMĀS EKAS
7311010300	BALTIJAS JŪRAS UN RĪGAS JŪRAS LĪČA IEROBEŽOTAS SAIMNIECISKĀS DARBĪBAS JOSLAS TERITORĪJA
7311090900	VIDES UN DABAS RESURSU ĶĪMISKĀS AIZSARGJOSLAS TERITORĪJA AP PĀZEMES ŪDENS ŅĒMŠANĀS VIETU
7314010603	VIETĒJĀS NOZĪMES PĪLSĒTBŪVNICĪBAS PIEMIEKĻA TERITORĪJA UN OBJEKTI
7312010400	EKSPĻUATĀCIJAS AIZSARGJOSLAS TERITORĪJA GAR DRENĀM UN ATKLĀTIEM GRĀVJIEM

Zemes ierīcības projekts Keguma iela 6, Jūrmala		
Zemes ierīcības projekta grafiskās daļas mērogs 1:500 Koordinātu sistēma LKS-92 Mēroga koeficients 0.999607	Kartogrāfiskā materiāla pamatne - Zemes robežu plāns, M 1:500, mērnieks M.Rugēls 06.08.2002. Topogrāfiskais plāns, M 1:500 mērniece K.Brauna 27.07.2023.	
Nekustamā īpašuma Keguma iela 6 kopīpašnieki	Vārds, Uzvārds	paraksts
	Vārds, Uzvārds	paraksts
	Vārds, Uzvārds	paraksts
Zemes ierīkotājs Kristīne Brauna	Zemes ierīkotāja sertifikāta Nr.AA0115, pirmreizējā izdots 28.12.2010. ar Nr.BA 196 pagarināts 28.12.2020., derīgs līdz 27.12.2025.	