


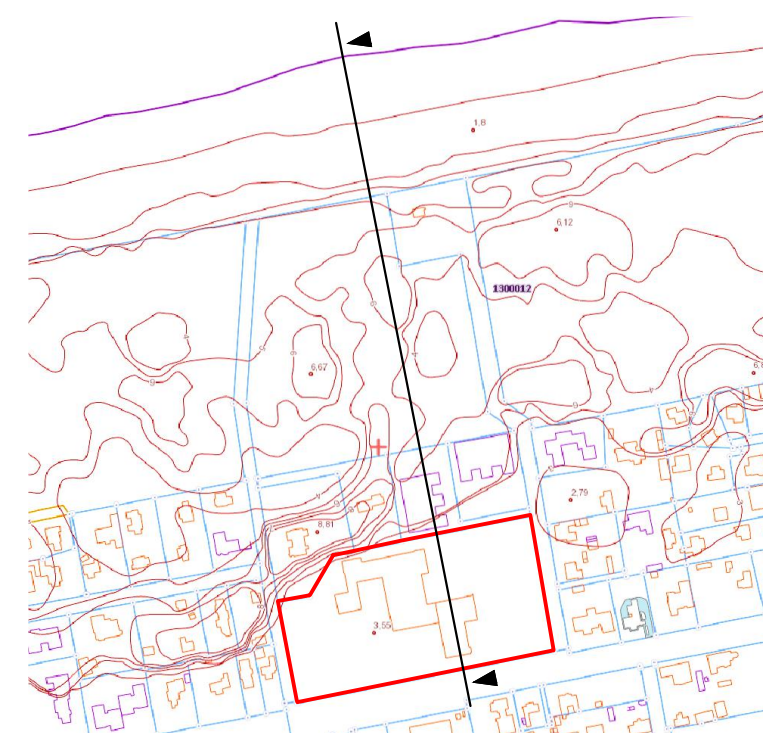
LOKĀLPLĀNOJUMA TERITORIJAS APBŪVES VIZUĀLĀS IETEKMES UZ PLUDMALI IZPĒTE

M 1:1000



GRIEZUMA NOVIETOJUMS PLĀNĀ

M 1:5000




Pamatne: kartes.lgja.gov.lv/karte

APZĪMĒJUMI

- Skatu līnija, kura esošajā situācijā nodrošina Lokālplānojuma teritorijas apbūves redzamību
- - - Skatu līnija, kuru esošajā situācijā aizsedz mežaudze

PIEZĪMES

- Griezums sagatavots, balstoties uz Lokālplānojuma teritorijas topogrāfisko plānu, Viesnīcu ēku kompleksa vienkāršotās pārbūves projektu (BIS-BL-638096-17906) un Latvijas Ģeotelpiskās informācijas aģentūras karšu pārūkā pieejamo informāciju - reljefa augstuma atzīmēm, zemes vienību robežām un kaimiņu apbūves izvietojumu.
- Latvijas normālo augstumu sistēma (LAS-2000,5).

NOSAUKUMS:		
LOKĀLPLĀNOJUMS zemesgabalam Dubultu prospektā 101, Jūrmalā (kad. Nr. 1300 012 1303)		
PASŪTĪTĀJS:		
D101 Investment SIA Reģ. Nr. 40203365926 Vilandes iela 1-12, Rīga, LV-1010		
D101 CAPITAL SIA Reģ. Nr. 40203366230 Vilandes iela 1-12, Rīga, LV-1010		
IZSTRĀDĀTĀJS:		
Layout17 SIA Reģ. Nr. 40203071205 Brīvības iela 111-44, Rīga, LV-1001 strancis@gmail.com		
		
Daļas vadītājs	P. Strancis	27.11.2023.
Ter. plānotājs	A. Vainekīts	27.11.2023.
LAPAS NOSAUKUMS:		MĒROGS:
Lokālplānojuma teritorijas apbūves vizuālās ietekmes uz pludmali izpēte		1:1000
		LAPA:
		4/4