

Jūrmalas valstspilsētas pašvaldība
Reģistrācijas Nr. 90000056357
Jomas iela 1/5, Jūrmala, LV-2015
pasts@jurmala.lv <http://www.jurmala.lv>

Jūrmalas pilsētas Teritorijas plānojuma grozījumi

Redakcija 5.0.

Teritorijas izmantošanas un apbūves noteikumi

Saturs

1. Noteikumu lietošana un definīcijas.....	4
1.1. Noteikumu lietošana.....	4
1.2. Definīcijas.....	4
2. Prasības visas teritorijas izmantošanai.....	6
2.1. Visā teritorijā atļautā izmantošana.....	6
2.2. Visā teritorijā aizliegtā izmantošana.....	6
2.3. Zemes vienību veidošana.....	6
2.4. Prasības piekļūšanai zemes vienībām.....	7
2.5. Prasības vides pieejamības nodrošināšanai.....	8
2.6. Meliorācijas sistēmas, poldera infrastruktūra un dabīgās noteces.....	8
2.7. Reljefa, augsnes virskārtas un koku aizsardzība.....	8
2.8. Aizsargjoslas un tauvas josla.....	9
3. Vispārīgas prasības teritorijas izmantošanai un apbūvei.....	10
3.1. Prasības transporta infrastruktūrai.....	10
3.2. Prasības inženiertehniskās apgādes tīkliem un objektiem.....	14
3.3. Prasības apbūvei.....	15
3.4. Prasības teritorijas labiekārtojumam.....	22
3.5. Prasības vides risku samazināšanai.....	23
3.6. Piesārņoto un potenciāli piesārņoto teritoriju inženiertehniskā sagatavošana un izmantošana.....	24
3.7. Krastu, applūstošo teritoriju un plūdu riska teritoriju inženiertehniskā sagatavošana un izmantošana.....	24
3.8. Aizsardzība pret troksni.....	25
4. Prasības teritorijas izmantošanai un apbūves parametriem katrā funkcionālajā zonā.....	26
4.1. Savrupmāju apbūves teritorija.....	26
4.2. Mazstāvu dzīvojamās apbūves teritorija.....	44
4.3. Daudzstāvu dzīvojamās apbūves teritorija.....	51
4.4. Publiskās apbūves teritorija.....	57
4.5. Jauktas centra apbūves teritorija.....	132
4.6. Rūpnieciskās apbūves teritorija.....	207
4.7. Transporta infrastruktūras teritorija.....	209
4.8. Tehniskās apbūves teritorija.....	213
4.9. Dabas un apstādījumu teritorija.....	215
4.10. Mežu teritorija.....	223
4.11. Lauksaimniecības teritorija.....	223
4.12. Ūdeņu teritorija.....	226

5. Teritorijas ar īpašiem noteikumiem.....	227
5.1. Cita teritorija ar īpašiem noteikumiem.....	227
5.2. Teritorija, kurai izstrādājams lokālpārplānojums.....	236
5.3. Teritorija, kurai izstrādājams detālpārplānojums.....	236
5.4. Vietējas nozīmes kultūrvēsturiskā un dabas teritorija.....	238
5.5. Ainaviski vērtīga teritorija.....	238
5.6. Vietējas nozīmes lauksaimniecības teritorija.....	238
5.7. Nacionālas un vietējas nozīmes infrastruktūras attīstības teritorija.....	238
5.8. Degradēta teritorija.....	239
6. Teritorijas plānojuma īstenošanas kārtība.....	240
6.1. Teritorijas plānojuma īstenošana.....	240
6.2. Arhitektūras un pilsētbūvniecības konkurss.....	240
6.3. Prasības detālpārplānojumiem.....	241
6.4. Prasības lokālpārplānojumiem.....	242
6.5. Nekustamo īpašumu uzturēšana.....	243
7. Citi nosacījumi/prasības.....	244
7.1. Prasības kultūras mantojuma saglabāšanai.....	244
7.2. Noslēguma jautājumi.....	248
Pielikumi.....	253
1.pielikums. Teritorijas izmantošanas veidu pārejas tabula.....	253
2.pielikums. Minimālie attālumi līdz kokam un koka sakņu aizsardzība.....	262
3.pielikums. Apbūves parametri un ēku daļu aprēķini.....	263
4.pielikums. Ielu šķērsprofilu piemēri.....	266
5.pielikums. Izpētes.....	271
6.pielikums. Īpašā režīma zona.....	276
7.pielikums. Apbūves izvērtējums.....	277
8.pielikums. Transports un ielas.....	290
9.pielikums. Kāpu stiprinājumu varianti.....	297
10.pielikums. Piekļuve pludmalei.....	301

1. NOTEIKUMU LIETOŠANA UN DEFINĪCIJAS

1.1. NOTEIKUMU LIETOŠANA

1. Noteikumu mērķis un darbības joma:
 - 1.1. Jūrmalas pilsētas teritorijas izmantošanas un apbūves saistošie noteikumi (turpmāk – noteikumi) nosaka prasības visas Jūrmalas pilsētas teritorijas un pilsētas teritorijas daļu izmantošanai un apbūvei saskaņā ar Jūrmalas pilsētas Teritorijas plānojuma grafiskās daļas karti „Funkcionālais zonējums”.
 - 1.2. Noteikumu mērķis ir veicināt Jūrmalas pilsētas attīstības stratēģijas 2010-2030 īstenošanu:
 - 1.2.1. sekmēt pilsētas ekonomisko izaugsmi, uzlabot iedzīvotāju dzīves kvalitāti un nodrošināt dabas vides saglabāšanu;
 - 1.2.2. saglabāt un pilnveidot pilsētas, tostarp pilsētainavas, daudzveidību un unikalitāti;
 - 1.2.3. līdzsvarot personu, dažādu interešu grupu un sabiedrības intereses teritorijas izmantošanā un attīstībā.
 - 1.3. Noteikumi ir saistoši visām fiziskajām un juridiskajām personām – zemes īpašniekiem, lietotājiem un nomniekiem, uzsākot jebkuru teritoriju plānošanu, zemes vienību izmantošanu, sadalīšanu, apvienošanu, robežu pārkārtošanu, ēku un inženierbūvju projektēšanu, būvniecību, pārbūvi vai nojaukšanu.
 - 1.4. Teritorijās, kurām ir spēkā esošs detālplānojums vai lokālplānojums, primāri ievēro detālplānojuma teritorijas izmantošanas un apbūves nosacījumus vai lokālplānojuma teritorijas izmantošanas un apbūves noteikumus. Pārējās prasības piemēro atbilstoši tiem teritorijas izmantošanas un apbūves noteikumiem, saskaņā ar kuriem izstrādāts detālplānojums vai lokālplānojums.
 - 1.5. Šo noteikumu 7.1. nodaļas prasības kultūrvēsturiskā mantojuma aizsardzībai kā speciālie noteikumi prevalē pār noteikumiem attiecībā uz prasībām teritorijas izmantošanai un apbūves parametriem katrā funkcionālajā zonā.
 - 1.6. Citas prasības un aprobežojumi teritorijas (zemes vienības) apbūvei un cita veida izmantošanai, ir noteiktas spēkā esošos likumos un citos normatīvos aktos, t.sk. attiecīgās nozares Latvijas valsts standartos.

1.2. DEFINĪCIJAS

2. Noteikumos papildus citos normatīvajos aktos lietotajiem terminiem un skaidrojumiem tiek lietoti šādi termini un precizējumi:
 - 2.1. aizliegtā izmantošana - teritorijas izmantošana, kuru aizliegts veikt saskaņā ar šo noteikumu prasībām vai kura šajos noteikumos nav minēta kā galvenā vai papildizmantošana;

- 2.2. fasādes fronte – ēkas fasādes platuma projekcija pret ielas sarkano līniju, upes krastu vai citu šajos noteikumos minētu atskaites objektu;
- 2.3. pludmales centrs - komplekss pakalpojumu objekts, kurā pieejami vismaz šādi pakalpojumi pludmales apmeklētājiem - dušas un tualetes, ģērbtuves, medicīnas punkts, glābšanas dienests. Pludmales centrā parasti ir arī tirdzniecības vai sabiedriskās ēdināšanas objekti, pludmales un sporta inventāra noma vai citi pakalpojumi pludmales apmeklētājiem;
- 2.4. stāvvietā – viena transportlīdzekļa novietošanai paredzēta un šim nolūkam iekārtota (izbūvēta) platība zemes vienībā, ēkā vai publiskajā auto novietnē;
- 2.5. transportlīdzekļu novietne - teritorija, inženierbūve vai ēkas daļa transportlīdzekļu novietošanai. Novietnē ietilpst transportlīdzekļu stāvvietas, piebraucamie ceļi un vertikālās komunikācijas (rampas). Ir šādas novietnes:
 - 2.5.1. segta autonovietne (garāža) – stāvvietas transportlīdzekļu novietošanai šim nolūkam izbūvētā ēkā vai ēkas daļā;
 - 2.5.2. stāvlaukums – transporta līdzekļu novietošanai izbūvēts un ierīkots laukums, ietverot iebrauktuves un labiekārtojumu;
 - 2.5.3. velonovietne – teritorija, inženierbūve vai ēkas daļa, kas izbūvēta vai ierīkota velosipēdu novietošanai;
- 2.6. vizuālā ietekme – iespaids, ko uz ainavu, arī pilsētāinavu, atstāj plānotā attīstība;
- 2.7. vizuālās ietekmes analīze – teksta un grafiskais materiāls, kurā izvērtēta plānotās attīstības vizuālā ietekme un, ja nepieciešams, izstrādātas prasības degradējošas ietekmes mazināšanai;
- 2.8. zemes vienības fronte – zemes vienības robeža pret ielu, upes krastu vai citu atskaites teritoriju.

2. PRASĪBAS VISAS TERITORIJAS IZMANTOŠANAI

2.1. VISĀ TERITORIJĀ ATĻAUTĀ IZMANTOŠANA

3. Jebkuru apbūves teritoriju, ievērojot Noteikumus un citos normatīvajos aktos noteiktos ierobežojumus, atļauts izmantot būvju un to daļu izvietošanai saskaņā ar attiecīgajā teritorijā atļautajām izmantošanām, kā arī:
 - 3.1. teritorijas inženiertehniskā sagatavošana atļautās izmantošanas uzsākšanai;
 - 3.2. elektrotransporta uzlādes punkta ierīkošanai;
 - 3.3. atkritumu konteineru (tvertņu) novietnes un dalīto sadzīves atkritumu savākšanas punkta izvietošanai.

2.2. VISĀ TERITORIJĀ AIZLIEGTĀ IZMANTOŠANA

4. Visā Jūrmalas pilsētas teritorijā ir aizliegts:
 - 4.1. novietot un izmantot kā būves un labiekārtojuma elementus transporta līdzekļu korpusus un daļas, un citas konstrukcijas, kas nav būvētas vai izgatavotas atļautajai teritorijas izmantošanai;
 - 4.2. ceļojumu treilerus un atpūtas vagoniņus aizliegts izmantot dzīvošanai vai saimnieciskiem mērķiem. Šī prasība neattiecas uz pagaidu būvēm būvlaukumos būvdarbu veikšanas laikā, kempingiem un treileru novietnēm;
 - 4.3. veidot karjerus būvmateriālu un melnzemes iegūšanai;
 - 4.4. veikt rūpniecisko ražošanu, kam nepieciešama A kategorijas piesārņojošas darbības atļauja, izņemot energoapgādes uzņēmumus;
 - 4.5. veikt priekšmetu un vielu ārpustelpu uzkrāšanu un uzglabāšanu, izņemot priekšmetu un vielu (arī atkritumu) uzkrāšanu un uzglabāšanu atbilstoši teritorijas plānojumam un normatīvo aktu prasībām īpaši ierīkotās vietās;
 - 4.6. ierīkot kazino, spēļu zāles, bingo zāles, totalizatora vai derību likmju pieņemšanas vietas:
 - 4.6.1. ēkās, kur izvietotas pirmsskolas izglītības iestādes, pamata un vidējās izglītības iestādes un 250 metru attālumā/perimetrā no to ieejas;
 - 4.6.2. publiskos spēļu un rekreācijas laukumos un 250 metru attālumā/perimetrā no to ieejas;
 - 4.6.3. dzīvojamās ēkās.

2.3. ZEMES VIENĪBU VEIDOŠANA

5. Atļauts veidot vienīgi tādas zemes vienības, kurām tiek nodrošināta piekļūšana, atbilstoši šo noteikumu prasībām.

6. Zemes vienības platību var samazināt 5% robežās no šo noteikumu 4.nodaļā noteiktās minimālās jaunveidojamās zemes vienības platības.
7. Jaunveidojamo zemes vienību minimālo un maksimālo platību ierobežojumi neattiecas uz šādiem gadījumiem:
 - 7.1. zemes vienību sadalīšanu reālajās daļās dzelzceļa infrastruktūras teritorijās, nodalot dzelzceļa infrastruktūrai nepiederošas būves un tām piekrītošo zemi;
 - 7.2. daudzdzīvokļu dzīvojamo ēku piesaistāmo zemesgabalu noteikšanai un zemes vienību daļu atdalīšanai, lai izbeigtu dalītās īpašuma tiesības, ņemot vērā šo noteikumu prasības.
8. Līdz 1940.gadam vēsturiski apbūvētu zemes vienību sadalei reālajās daļās, nodalot atsevišķās zemes vienībās uzbūvētas ēkas ar noteiktu kultūrvēsturiskās vērtības statusu, nepiemēro minimālo platību ierobežojumu prasības ēku vai to daļu izvietošanai, kas noteiktas šo Noteikumu 86. punktā.
9. Jaunveidojamās zemes vienības maksimālo atļauto platību aprēķina pēc šādas formulas: $Z_{max} = Z_{min} \times 3$, kur Z_{max} – maksimālā jaunveidojamās zemes vienības platība, Z_{min} – šajos noteikumos noteiktā jaunveidojamas zemes vienības minimālā platība.
10. Zemes vienības platību var palielināt 5% robežās no šajos noteikumos noteiktās maksimālās zemes vienības platības. Jaunveidojamās zemes vienības maksimālās platības ierobežojums neattiecas uz gadījumiem, kad zemes vienību platības, atbilstoši šo noteikumu prasībām, ir nosakāmas detālpļānojumā.
11. Minimālais jaunveidojamas apbūvējamas zemes vienības frontes platums ir 15 m.
12. Zemes vienību aizliegts sadalīt šādos gadījumos:
 - 12.1. ja sadalīšanas rezultātā jaunveidojamās zemes vienībās tiek pārsniegts atļautais maksimālais apbūves blīvums, izņemot šajos noteikumos noteiktās prasības zemes vienību dalīšanai reālajās daļās;
 - 12.2. ja zemes vienība atrodas Dabas un apstādījumu teritorijā ar indeksu DA1, DA2, DA3, DA4, DA5, DA6; DA8 vai Ūdeņu teritorijā (Ū).
 - 12.3. ja zemes vienību sadalīšanas, apvienošanas vai robežu pārkārtošanas rezultātā veidojas zemes vienība, kuras konfigurācija neatbilst apkārtējās teritorijas pilsētībūvnieciskajai struktūrai;
 - 12.4. ja valsts nozīmes pilsētībūvniecības pieminekļu teritorijās zemes vienību sadales rezultātā netiek saglabāta vēsturiskā plānojuma lineārā, savstarpēji proporcionālā zemesgabalu struktūra, tostarp veidota jauna ielu/ceļu struktūra, izņemot, ja ir saņemta Nacionālā kultūras mantojuma pārvaldes atļauja.
13. Zemes vienību dalīšana Baltijas jūras un Rīgas jūras līča piekrastes krasta kāpu aizsargjoslā (turpmāk – Krasta kāpu aizsargjoslā) pamatojama vienīgi, izstrādājot detālpļānojumu.

2.4. PRASĪBAS PIEKĻŪŠANAI ZEMES VIENĪBĀM

14. Piekļūšana zemes vienībai ir nodrošināta šādos gadījumos:

- 14.1. zemes vienībai ir pieslēgums vai ir iespējams izbūvēt pieslēgumu D vai E kategorijas ielai;
 - 14.2. zemes vienībai ir pieslēgums C vai B kategorijas ielai;
 - 14.3. piekļuve ir nodrošināta pie pilsētas ielas pa piebraucamo ceļu vai piebrauktuvi. Minimālais piebraucamā ceļa un piebrauktuves platums ir 4,5 m.
15. Vietās, kur pašvaldība ir izbūvējusi ielas ar cieto segumu, objektu pieslēgumus paredzēt ar atbilstošu cieto segumu.

2.5. PRASĪBAS VIDES PIEEJAMĪBAS NODROŠINĀŠANAI

16. Detālplānojumos un būvniecības iecerēs izstrādā tākus risinājumus, kas nodrošina iespēju jebkuram cilvēkam neatkarīgi no vecuma un fiziskām spējām brīvi un patstāvīgi piekļūt un pārvietoties vidē atbilstoši ārtelpas, būves vai telpas funkcijai.

2.6. MELIORĀCIJAS SISTĒMAS, POLDERA INFRASTRUKTŪRA UN DABĪGĀS NOTECES

17. Jūrmalas meliorācijas grāvju, grāvju rajonu un meliorācijas sistēmas shēma ir ietverta Jūrmalas pilsētas Teritorijas plānojuma grafiskās daļas kartē „Meliorācijas un lietus kanalizācijas sistēmas”.
18. Gadījumos, kad grāvi vai citu meliorācijas sistēmas elementu nav iespējams saglabāt vai pārvietot tās pašas zemes vienības robežās, to var aizvietot ar slēgto drenu sistēmu vai jaunu meliorācijas sistēmas elementu blakus esošajā zemes vienībā atbilstoši normatīvo aktu prasībām.
19. Izbūvējot ielu vai citu inženierbūvi pāri grāvim, saglabā vai izveido jaunas caurtekas ūdens notecei.
20. Veicot būvniecību Jāņupītes poldera teritorijā, papildus jāņem vērā šo noteikumu prasības, kas noteiktas Teritorijā ar īpašiem noteikumiem (TIN116).
21. Gar pašvaldības, pašvaldības nozīmes koplietošanas vai koplietošanas meliorācijas sistēmām (grāvjiem un kolektoriem) veido un uztur neapbūvētas brīvi pieejamas joslas, kas nepieciešamas sistēmas uzturēšanas darbu veikšanai. Sistēmas uzturēšanai nepieciešamā teritorija:
- 21.1. grāvjiem un kolektoriem, kas atrodas gar ielām, Transporta infrastruktūras teritorijā - sakrīt ar ielas sarkanajām līnijām;
 - 21.2. gar grāvjiem un kolektoriem apbūves teritorijās, ārpus Transporta infrastruktūras teritorijas, jānodrošina neapbūvēta 3 m plata josla no grāvja augšējās malas (krotes) vai kolektora ārējās malas, abās pusēs, nodrošinot tiem piebraukšanu.

2.7. RELJEFA, AUGSNES VIRSKĀRTAS UN KOKU AIZSARDZĪBA

22. Prasības reljefa un augsnes virskārtas saglabāšanai nosaka lokālplānojumā vai detālplānojumā (ja nepieciešama tā izstrāde).

23. Krasta kāpu aizsargjoslā aizliegts pārveidot reljefu, bojāt un iznīcināt dabisko zemsedzi, izņemot apbūvei paredzētās teritorijās saskaņā ar detālplānojuma risinājumiem.
24. Koka sakņu sistēmas teritorijā cieta materiālu iesegumu veido ar atstarpēm starp seguma elementiem; koka sakņu sistēmas vienlaidu iesegšana pieļaujama, veidojot gaisa un ūdens drenāžu (2.pielikuma 6.zīmējums).
25. Būvdarbu laikā:
 - 25.1. koka sakņu sistēmas teritorijā kabelus un cauruļvadus iegulda nebojājot koka saknes; ja darbu veikšanas gaitā saknes tiek bojātas, bojāto sakņu galus rūpīgi nolīdzina un tranšeju piepilda ar barības vielām bagātu augsni (2.pielikuma 1. un 3.zīmējums);
 - 25.2. koka stumbru apliek ar dēļu vairogu 2,5 metru augstumā nebojājot koka mizu, bet koka sakņu sistēmas teritorijā uzber 20 centimetrus biezu grants vai šķembu slāni, kuru lielu slodžu gadījumā nosedz ar tērauda plātnēm (2.pielikuma 2.zīmējums);
 - 25.3. ja tiek bojātas koka saknes, bojāto sakņu galus rūpīgi nolīdzina un apber ar 50 centimetrus platu auglīgas augsnes slāni (2.pielikuma 3.zīmējums);
 - 25.4. ja zemes virsmas līmenis ap esošo koku tiek mainīts, īsteno koka saglabāšanas risinājumus, kurus nosaka būvprojektā.

2.8. AIZSARGJOSLAS UN TAUVAS JOSLA

26. Aizsargjoslas un citus aprobežojumus nosaka saskaņā ar Aizsargjoslu likumu un citiem normatīvajiem aktiem.
27. Aizsargjoslu un tauvas joslu teritoriju izmantošanā ievēro aprobežojumus saskaņā ar normatīvo aktu prasībām.
28. Teritoriju izmantošanā un apbūvē kultūras pieminekļu aizsargjoslās papildus citu normatīvo aktu prasībām ievēro šo noteikumu prasības.

3. VISPĀRĪGAS PRASĪBAS TERITORIJAS IZMANTOŠANAI UN APBŪVEI

3.1. PRASĪBAS TRANSPORTA INFRASTRUKTŪRAI

3.1.1. Īpašā režīma zona transporta līdzekļu iebraukšanai

29. Jūrmalas pilsētas administratīvajā teritorijā ir noteikta īpašā režīma zona transporta līdzekļu iebraukšanai, kuras izveidošanas mērķi ir:
 - 29.1. tranzīta autosatiksmes ierobežošana un videi draudzīgāku transportlīdzekļu izmantošanas veicināšana;
 - 29.2. tūrismam un kūrorta attīstībai labvēlīgas vides radīšana;
 - 29.3. vides aizsardzība;
 - 29.4. kultūras pieminekļu aizsardzība.
30. Īpašā režīma zonas robežas ir noteiktas šo Noteikumu 6.pielikumā „Īpašā režīma zona transporta līdzekļu iebraukšanai”.
31. Īpašā režīma zonas robežas dabā apzīmē ar ceļa zīmēm.
32. Autotransporta, triciklu, kvadriciklu un motociklu iebraukšanas kārtība īpašā režīma zonā Jūrmalas pilsētas administratīvajā teritorijā ir noteiktas atsevišķos Jūrmalas pilsētas domes saistošajos noteikumos.

3.1.2. Ielas

33. Jūrmalas pilsētas ielas, atbilstoši to atrašanās vietai, nozīmei pilsētas ielu tīklā un galvenajām funkcijām, kas jānodrošina ielu projektēšanā, būvniecībā, pārbūvē un ekspluatācijā, ir klasificētas atbilstoši normatīvo aktu prasībām.
34. Jūrmalas pilsētas ielu klasifikācija ir ietverta šo noteikumu 8.pielikuma 1.tabulā. Ielu galvenās funkcijas, atbilstoši ielas kategorijai, ir noteiktas šo noteikumu 8.pielikuma 3.tabulā.
35. Ielu tīkla veidošanā ievēro dažādu kategoriju ielu savienojumu hierarhijas principu. Ielu savienojumus var veidot, ja ielu kategorijas savstarpēji atšķiras ne vairāk kā par divām kārtām.
36. Aizliegts veidot slēgtas privātas ielas.
37. Ja esošā apbūve neļauj izveidot nepieciešamos redzamības brīvlaukus, gājēju un transporta kustības drošību nodrošina ar kustības regulēšanas vai īpašām tehniskām ierīcēm.

3.1.3. Ielu sarkanās līnijas

38. Pārbūvējot esošas ielas, ievēro attālumus starp sarkanajām līnijām, atbilstoši šo noteikumu 8.pielikuma 2.tabulai.
39. Lauksaimniecības teritorijā ar indeksu L2 (mazdārziņu teritorijā) atļauts samazināt attālumu starp ielu sarkanajām līnijām līdz 8 m, bet vienvirziena ielām - 5,5 m.

40. Ielu teritorijā starp sarkanajām līnijām atļauts:
 - 40.1. atjaunot esošas būves;
 - 40.2. izvietot īslaicīgas lietošanas būves tirdzniecības un pakalpojumu funkcijai;
 - 40.3. izvietot vides reklāmas, vides dizaina objektus un labiekārtojuma elementus.
41. Ielu teritorijā starp sarkanajām līnijām aizliegts izvietot jebkādas brauktuvi, nomali vai gājēju ietvi norobežojošus elementus, tostarp, laukakmeņus.

3.1.4. Ielu šķērsprofili

42. Ielas šķērsprofilu nosaka atbilstoši ielas kategorijai un plānotajām funkcijām, ņemot vērā inženiertīklu ierīkošanai nepieciešamo teritoriju un ielas projektēšanas rādītājus atbilstoši šo noteikumu 8.pielikuma 4.tabulai.
43. Ielu šķērsprofilu projektē, ņemot par piemēru šo noteikumu 8.pielikuma 3.tabulā noteikto maksimālo ielas funkcijas nodrošinājumu un izvērtējot ierobežojošos apstākļus, tostarp, nekustamos īpašumus, ekonomiskos apsvērumus, satiksmes dalībnieku komfortu. Ielu šķērsprofilu piemēri ir ietverti šo noteikumu 4.pielikumā.
44. Ietves augstums pie ielas braucamās daļas ir no 0,08 m līdz 0,15 m, atbilstoši projektam. Gājēju pārejās, kā arī velosipēdu ceļu pārejās ietves apmales veido vienā līmenī ar ielas segumu.

3.1.5. Transportlīdzekļu novietnes

45. Objektu minimālo nodrošinājumu ar automašīnu stāvvietām plāno atbilstoši šo noteikumu 8.pielikuma 5.tabulai.
46. Esošām būvēm nepieciešamo stāvvietu skaitu pārrēķina un nodrošina šādos gadījumos:
 - 46.1. tiek mainīta būves vai zemes vienības izmantošana;
 - 46.2. tiek palielināta būves platība;
 - 46.3. pieaug nodarbināto vai apkalpojamo personu skaits;
 - 46.4. pārbūves rezultātā dzīvojamā ēkā tiek palielināts dzīvokļu skaits.
47. Nepieciešamo stāvvietu skaitu objektiem, kas nav minēti šo noteikumu 8.pielikuma 5.tabulā, nosaka saskaņā ar attiecīgā Latvijas valsts standarta prasībām.
48. Pie publiskas ēkas un daudzdzīvokļu dzīvojamās ēkas veido stāvvietas operatīvā transporta un apkalpes dienestu autotransporta novietošanai, tās izvietojot ēkas ieejas tiešā tuvumā. Stāvvietu skaitu nosaka atbilstoši šādam aprēķinam:
 - 48.1. ēkām līdz 3,5 stāviem - 1 stāvvietu uz 2 kāpņu telpām;
 - 48.2. ēkām, kas augstākas par 3,5 stāviem – 1 stāvvietu uz katru kāpņu telpu.
49. Dažādu funkciju ēkai kopējo nepieciešamo autostāvvietu skaitu nosaka, summējot katrai izmantošanai nepieciešamās autostāvvietas.

50. Pašvaldība var noteikt stāvvietu skaita ierobežojumus, ņemot vērā šādus faktorus:
 - 50.1. pilsētas nozīmes publiska objekta apmeklējumam ir epizodisks raksturs;
 - 50.2. 500 m rādiusā no objekta ir publiska transportlīdzekļu novietne;
 - 50.3. objekts atrodas pilsētas centrā, pilsēt būvniecības pieminekļa teritorijā, kūrorta objektu tuvumā vai citā pilsētai nozīmīgā teritorijā un nav iespējams izveidot transportlīdzekļu novietnes risinājumu, kas nepasliktina pilsētainavas kvalitāti;
 - 50.4. atbilstoši transporta plūsmu analīzei, būtiski palielinās satiksmes intensitāte tuvējās ielās un transporta mezglos.
51. Objekta transportlīdzekļu novietni ierīko zemes vienībā, kurā tas atrodas, izņemot šādus gadījumus:
 - 51.1. ir noslēgts līgums par transportlīdzekļu novietnes būvniecību uz objekta kalpošanas ilgumu citā zemes vienībā;
 - 51.2. transportlīdzekļu novietne tiek būvēta kā tehniskā publiskā infrastruktūra un pēc būvniecības tiks nodota pašvaldībai;
 - 51.3. transportlīdzekļu novietnes un piebraucamos ceļus risinājumu nosaka detālplānojumā, detālplānojuma teritorijā iekļaujot zemes vienības, kurās stāvvietas plānots izvietot.
52. Transportlīdzekļu novietnes projekta sastāvā izstrādā tā labiekārtojuma un apstādījumu risinājumu.
53. Būvējot un ierīkojot transportlīdzekļu novietni, ievēro šādas prasības:
 - 53.1. stāvlaukumus projektē vai pārbūvē, nodrošinot, ka gaisma no transportlīdzekļu starmešiem nekristu uz dzīvojamo māju, ārstniecības iestāžu stacionāru un viesnīcu logiem vai paredz alternatīvus risinājumus - ekrānus, apstādījumus u.c.;
 - 53.2. laukumus un piebraucamos ceļus būvē ar cieto segumu;
 - 53.3. apstādījumus transportlīdzekļu novietnēs ierīko kā sadalošās joslas un norobežojošus stādījumus;
 - 53.4. piebraucamā ceļa, pie transportlīdzekļu novietnes un ēkas, minimālais platums ir 3,5 m, ja plāno vienvirziena brauktuvi, un vismaz 5,5 m, ja plāno divvirzienu brauktuvi;
 - 53.5. gājēju kustībai būvē ietves vai joslas, kas atrodas ārpus brauktuvēm;
 - 53.6. ierīko organizētu lietūsūdeņu novadīšanas sistēmu;
 - 53.7. pazemes autostāvvietai paredz horizontālu brauktuves daļu pirms nobrauktuves (rampas) slīpās daļas vismaz 4 m garumā, skaitot no ietves ārējās malas vai brauktuves malas, ja ielai vai ceļam nav ietves;
 - 53.8. esošo koku saglabāšanai dod priekšroku salīdzinājumā ar jauniem apstādījumiem;
 - 53.9. būvējot publiski pieejamu autonovietni 50 un vairāk transportlīdzekļiem, jāparedz publiski pieejama elektrotransportlīdzekļu uzlādes punkta ierīkošana;

53.10. būvējot autonovietni 50 un vairāk transportlīdzekļiem, jāparedz lietusūdeņu attīrīšana smilšu ķērājos un naftas produktu atdalītājos.

3.1.6. Nosacījumi labiekārtotu ūdensmalu ierīkošanai un izmantošanai

54. No transportlīdzekļu novietnes, kas ierīkota pie upes laivu vai jahtu piestātnes izbūvē laivu ceļu līdz piestātnei.
55. Laivu garāžas un citu ūdenstransporta līdzekļu novietnes izvietojuma tā, lai tās netraucētu kustībai ūdensceļos.
56. Ūdensmalas (krastmalas) labiekārtojuma elementus, to daudzumu un izvietojumu nosaka, izstrādājot labiekārtotas ūdensmalas būvniecības dokumentāciju, ņemot vērā labiekārtojamās ūdensmalas izmēru, ūdens objekta īpašības, tām pieguļošās apbūves un labiekārtojuma raksturu, dabas vērtības un paredzamo noslodzi.
57. Minimālais labiekārtojums no jauna ierīkojamā publiski pieejamā ūdensmalā (krastmalā): atkritumu savākšanas tvertnes un tualetes, autostāvvietu nodrošinājums teritorijas tuvumā, velonovietnes, ja ir pieslēgums centralizētajai ūdensapgādes sistēmai – dzeramā ūdens ņemšanas vieta.
58. Labiekārtojot ūdensmalu, nodrošina tās ērtu sasniedzamību ar kājām un ar velosipēdu, iespēju robežās integrējot veloceļu tīklā. Ceļa, kas paredzēts piekļūšanas nodrošināšanai pie piestātnes, būvniecību pabeidz līdz piestātnes nodošanai ekspluatācijā.
59. Prasības laipu veidošanai ūdensmalā:
 - 59.1. laipas garumu un platumu nosaka pēc nepieciešamības;
 - 59.2. krastam paralēlas laipas var lietot kā pastaigu takas.

3.1.7. Nosacījumi piestātnēm un peldbūvēm

60. Piestātņu krasta konstrukcijas būvē ūdensobjekta krastā, nepieciešamības gadījumā padziļinot ūdens akvatoriju, ievērojot normatīvajos aktos noteikto kārtību. Nav atļauta autoriepu izmantošana piestātnes aizsargaprīkojuma atdurierīcēm (fenderiem).
61. Jaunas piestātnes būvniecība ir atļauta, izstrādājot detālplānojumu. Detālplānojumu var neizstrādāt un būvniecību veikt, izstrādājot tikai attiecīgo būvniecības dokumentāciju:
 - 61.1. piestātnēm ar ietilpību līdz 5 mazizmēra kuģošanas līdzekļiem, kuru maksimālais garums ir mazāks par 12 m un kuri nav jāreģistrē Kuģu reģistrā un buru kuģus līdz 2,5 m garumam, pret zemes vienībām, uz kurām atrodas savrupmājas vai atļauta savrupmāju būvniecība saskaņā ar plānojumu un kuras nepārsniedz zemes vienības frontes platumu;
 - 61.2. ja piestātnei veido persona, kuras īpašumā (valdījumā) ir piestātnes funkcionēšanai nepieciešamā sauszemes teritorija, kas atrodas ārpus applūstošās teritorijas un tieši robežojas ar ūdens teritoriju, un piestātnei nepieciešamā akvatorija platumā nepārsniedz pieguļošās zemes vienības fronti.

62. Piemērojot vai citu būvi ūdens akvatorijā izvietojot tā, lai šīs būves vai pie tām pietauvotie kuģošanas līdzekļi neatrastos ūdensceļos un netraucētu ūdenstransporta kustību ūdenstecē vai ūdenstilpnē.
63. Ielu, kas izbūvēta līdz piestātnei, noslēdz ar publisku autonomvietni.
64. Ūdenī izvietojamu būvju, t.sk. peldbūvju, ieceres kompleksam risinājumam izstrādā lokālplānojumu, ietverot teritoriju, kurā plānots izvietot būves un ar to funkcionāli saistīto krastmalas teritoriju sauszemē. Lokālplānojumā precīzē būvju funkcijas, parametrus un izvietojumu, piekļūšanu, prasības teritorijas labiekārtojumam un apsaimniekošanai, ņemot vērā arī citu normatīvo aktu prasības.

3.2. PRASĪBAS INŽENIERTEHNISKĀS APGĀDES TĪKLIEM UN OBJEKTIEM

3.2.1. Vispārīgas prasības inženiertehniskās infrastruktūras ierīkošanai

65. Inženiertīklu ierīkošanā un pārbūvē paredz tādu inženiertīklu izvietojumu un tehniskos risinājumus, lai pēc iespējas racionāli izmantotu ielas pazemes telpu, būvniecības iecerē norādot visu esošo un plānoto inženiertīklu savstarpējo izvietojumu un ielu šķērsprofilus, ievērojot spēkā esošo normatīvo aktu prasības. Neskaidros vai sarežģītos apstākļos inženiertīklu piesaistes izsniedz un saskaņo Jūrmalas pilsētas domes atbildīgajā struktūrvienībā.
66. Būves īpašnieks vai lietotājs nodrošina inženiertehniskās apgādes tīklu pieslēguma ierīkošanu no pieslēguma vietas līdz ēkai.
67. Sezonas vai īslaicīgas lietošanas būvju inženiertehnisko nodrošinājumu var ierīkot pagaidu, pārvietojamā vai mobilā variantā ar termiņu ne ilgāk par 1 gadu (vai divām sezonām), paredzot šo inženiertīklu nojaukšanu vai pārbūvi kopā ar attiecīgo būvi. Ja inženiertīklu pieslēgumus pilsētas ielas vai ceļu nodalījumā vai sarkano līniju robežās tiek plānots izmantot ilgāk par 1 gadu vai divām sezonām, tad ielas/ceļa teritorijā attiecīgos tīklus projektē un ierīko kā patstāvīgas līnijbūves ne ilgāk kā 2 gadu laikā no darbības uzsākšanas saskaņā ar nomas līgumu. Darbu veikšanai nepieciešams saņemt atbilstošus dienestu tehniskos noteikumus.

3.2.2. Ūdensapgāde un kanalizācija

68. Teritorijās, kur ir ierīkoti centralizētās ūdensapgādes un kanalizācijas tīkli, veicot būvniecību (arī ēku pārbūvi), ēkas, ja nepieciešams arī citas būves, pieslēdz centralizētajiem inženiertehniskās apgādes tīkliem.
69. Lokālie ūdensapgādes un kanalizācijas risinājumi atļauti vietās, kur maģistrālie tīkli atrodas tālāk par vienu kvartālu no ēkas un pašvaldība nenodrošina ūdensapgādes vai kanalizācijas tīklu ierīkošanu vismaz šādā attālumā.
70. Lokālo notekūdeņu attīrīšanas iekārtu un infiltrācijas lauku ierīkošana pieļaujama vietās, kuras to nesasniedz gruntsūdens līmenis, un kur nav esošu vai plānotu centralizēto kanalizācijas tīklu.
71. Aizliegts neattīrītus notekūdeņus novadīt gruntī, virszemes ūdeņos, meliorācijas sistēmā grāvjos un lietot kanalizācijas sistēmā.

72. Teritorijās, kur ir ierīkoti centralizētās lietuvu ūdens kanalizācijas tīkli, veicot publisko ēku būvniecību vai pārbūvi, ēku jāpieslēdz centralizētajiem lietuvu ūdens kanalizācijas tīkliem.
73. Peldbūvi pieslēdz centralizētajam ūdensvada un kanalizācijas tīklam. Gadījumā, ja nav tehniski nav iespējama un ekonomiski nav pamatojama peldbūves tieša pieslēgšana pie centralizētā kanalizācijas tīkla, jānodrošina lokāla saimniecisko notekūdeņu savākšana, regulāra to izvešana un novadīšana centralizētajā saimnieciskās kanalizācijas sistēmā.

3.2.3. Citas inženierbūves

74. Plānojot elektroapgādes un elektrotehnisko sakaru tīklu izvietojumu, nodrošina to netraucētu apkalpošanu un transporta piekļūšanas iespējas.
75. Teritorijās, kur pašvaldība ir nodrošinājusi centralizētos siltumapgādes tīklus, plānojot būvju siltumapgādi, jāparedz tā pieslēgšanos centralizētajiem siltumapgādes tīkliem. Citu siltumapgādes risinājumu būvniecības izvēli pamato ar tehniski ekonomisko pamatojumu.
76. Ir atļauts uzstādīt individuāli lietojamas (pašpatēriņam) mikroģeneratoru – saules paneļu sistēmu un vēja ģeneratoru sistēmas uz ēkām un teritorijās. Aizliegts tās izvietot uz vai pie ēku galvenajām fasādēm, izņemot ja tie veidoti saskanīgā dizainā ar ēkas arhitektūru un nepasliktina tās arhitektonisko veidolu. Vēja ģeneratorus ar kopējo un augstumu - līdz 20 m, kuru darbība var radīt sadzīviskus traucējumus kaimiņiem, atļauts uzstādīt, saņemot kaimiņu zemes īpašnieku saskaņojumu.
77. Visā Jūrmalas pilsētā aizliegts izvietot vēja parkus.
78. Aizliegts ierīkot tādu publiskās vai privātās ārtelpas apgaismojumu, ja apgaismes ķermeņa gaismas:
 - 78.1. rada stroboskopa efektu;
 - 78.2. ir vērsta pret debesīm;
 - 78.3. ir vērsta pret dzīvojamo ēku logiem.

3.3. PRASĪBAS APBŪVEI

3.3.1. Būvju augstums, izkārtojums un apjoms

79. Vispārīgā gadījumā ēkas augstums nevienā tās punktā nedrīkst pārsniegt pusotru (1,5) attālumu no šī punkta projekcijas uz zemes līdz robežai ar kaimiņu zemes vienību. Ēkas augstumu atļauts palielināt, ja ir saņemta attiecīgā kaimiņu zemesgabala īpašnieka rakstiska piekrišana.
80. Arhitektoniskā akcenta maksimālā aizņemtā laukuma platība pa ārējo perimetru ir 10% no augstākā ēkas pilnā stāva platības. Arhitektoniskā akcentā neveido telpas atbilstoši normatīvajos aktos noteiktajiem dzīvojamo vai nedzīvojamo ēku telpu grupu izmantošanas veidiem.
81. Teritorijās, kur ēkas nav iespējams pieslēgt centralizētajai ūdensapgādes un kanalizācijas sistēmai, maksimālais ēkas stāvu skaits ir divi stāvi.

82. Būves un to daļas nedrīkst projicēties ārpus zemes vienības robežas, izņemot šādus gadījumus:
- 82.1. būve ir žogs starp zemes vienībām;
 - 82.2. zemes vienības robeža sakrīt ar sarkano līniju un ēkas ielas fasādē ir izvirzījums (erkers, balkons un jumtiņš virs ieejas vai cits arhitektonisks elements), kura projekcija uz zemes izvirzās ārpus zemes vienības robežas teritorijā starp sarkanajām līnijām līdz 50% no ietves platuma, bet ne vairāk kā 1 m. Šāda arhitektoniska elementa minimālais augstums virs ietves ir vairāk kā 3 m pilsētbūvniecības pieminekļu teritorijās un vairāk kā 4 m pilsētas pārējā teritorijā;
 - 82.3. ir nodibināts atbilstošs servitūts (pārkaru būves tiesība).
83. Ja galvenā ēka ir izvietota zemes vienības dziļumā, palīgēku nedrīkst izvietot galvenās ēkas ielas fasādes priekšā.
84. Uz šo saistošo noteikumu spēkā stāšanās brīdī izveidotās un reģistrētās zemes vienībās, kuru platība ir mazāka par šajos noteikumos noteikto jaunveidojamās zemes vienības minimālo platību, ēkas (izņemot palīgēkas) maksimālais augstums – 10 m.

3.3.2. Būvlaides

85. Jaunās apbūves teritorijās būvlaides minimālais attālums no ielas sarkanās līnijas, izņemot sezonas būves, ir šāds:
- 85.1. gar E kategorijas ielām – 3 m;
 - 85.2. gar D kategorijas ielām – 3 m;
 - 85.3. gar C kategorijas ielām – 6 m;
 - 85.4. gar B kategorijas ielām, izņemot valsts autoceļus – 15 m;
 - 85.5. Talsu šosejai posmā no Celtnieku ielas līdz Telšu ielai – 10 m;
 - 85.6. būvlaidi, atbilstoši plānotajam apbūves veidam, gar valsts autoceļiem nosaka VSIA "Latvijas valsts ceļi".

3.3.3. Prasības ēku izvietošanai zemes vienībā

86. Minimālā platība zemes vienībā vienas ēkas vai tās raksturīgās daļas izvietošanai, ietverot arī platības, ko aizņem palīgēkas, ir šāda:
- 86.1. savrupmājai vai dvīņu mājas pusei – 800 m², izņemot gadījumus kad reālā zemes vienības platība izveidota balstoties uz vēsturiskajiem datiem uz 1940.gadu vai zemes reformas laikā, vai ar tiesas lēmumu ir mazāka par 800 m²;
 - 86.2. vienai rindu mājas sekcijai – 600 m²;
 - 86.3. vienai daudzdzīvokļu dzīvojamai ēkai, kura augstums nepārsniedz 3,5 stāvus – 2200 m²;

- 86.4. vienai daudzdzīvokļu dzīvojamai ēkai, kuras augstums ir lielāks par 3,5 stāviem – 3000 m²;
- 86.5. viesu izmitināšanas objektam, kura augstums ir lielāks par 2,5 stāviem – 2200 m²;
- 86.6. nedzīvojamai ēkai atbilstoši apbūves parametriem, bet ne mazāk kā – 600 m², izņemot inženiertīklu būves un gadījumus, kad reālā zemes vienības platība izveidota balstoties uz vēsturiskajiem datiem uz 1940.gadu vai zemes reformas laikā vai ar tiesas lēmumu ir mazāka par 600 m².
87. Pieļaujams noteikt daudzdzīvokļu dzīvojamai ēkai piesaistīto zemesgabalu vai, lai izbeigtu dalītās īpašuma tiesības, nodalīt zemesgabalu, kura platība ir mazāka par daudzdzīvokļu dzīvojamai ēkai nepieciešamo minimālo platību, ja ir iespējams ievērot šajos noteikumos noteiktās prasības attiecībā uz apbūves blīvumu piesaistītajā zemesgabalā vai jaunveidojamajā zemes vienībā.
88. Bloķētas ēkas (t.sk. rindu ēkas), kas ir funkcionāli un konstruktīvi nesaistītas un patstāvīgas ēkas, un kuras pa vertikāli saskaras ar virszemes vai pazemes daļu, var atrasties gan vienā zemes vienībā, gan katra savā zemes vienībā, ievērojot prasības ugunsdrošības un īpašuma tiesību jomā.
89. Atļauts izvietot palīgēkas, t.sk. pazemes būves, ņemot vērā sekojošus nosacījumus:
- 89.1. brīvstāvošs pagrabs ar kopējo platību līdz 40 m²;
- 89.2. dzīvojamo māju palīgēkas, apsardzes ēkas u.c. ēkas, kuras nav klasificējamās kā dzīvojamās ēkas, kurās nav dzīvojamo telpu (pastāvīgai vai sezonas rakstura dzīvošanai), kuras ir funkcionāli pakārtotas zemes vienībā esošai dzīvojamai ēkai un nav augstākas par 7 m;
- 89.3. nedzīvojamo ēku palīgēkas un būves – kas nepieciešamas tehniskās apkalpes, publisko ēku darbības nodrošināšanai un rūpnieciskās ražošanas procesam;
- 89.4. pazemes būve – būve, kurai nav virszemes stāvu un kuras jumta pārseguma augstākais punkts atrodas mazāk kā 1 m virs zemes līmeņa. Pie pazemes būvēm ir pieskaitāmas arī būves daļas pagrabstāva līmenī, kas sniedzas ārpus ēkas pirmā stāva kontūras.
90. Esošās apbūves paplašināšanu un jaunas apbūves izvietojumu Krasta kāpu aizsargjoslā izvērtē un nosaka detālplānojumā, apbūves zonas izvietojot ārpus īpaši aizsargājamo biotopu teritorijām un teritorijām ar izteiktu dabisku reljefu, ņemot vērā arī sekojošus nosacījumus:
- 90.1. esošo koku, zemsedzes un reljefa aizsardzībai nosaka buferzonu, ēku un inženierbūvju izvietojumu plānojot tādā attālumā, kas nodrošina to aizsardzību, veicot būvdarbus un ekspluatāciju;
- 90.2. maksimāli saglabājami dabas vides un ainavas elementi (kāpas vai to daļas ar vairāk vai mazāk izteiktu reljefu; koku grupas vai atsevišķi koki, prioritāri priedes un egles; lauces; dabas videi raksturīgā veģetācija un zemsedze);

- 90.3. nepieciešamības gadījumā saglabājams vēsturiski izveidots labiekārtojums un tā elementi, kā lapenes, skatu laukumi, pastaigu takas ar soliņiem, spēļu laukumi u. tml.;
- 90.4. krasta kāpu aizsargjoslā nav pieļaujama jauna apbūve un esošās apbūves paplašināšana teritorijās, kur pēc pazīmēm dabā vai izmaiņām topogrāfiskās informācijas datos tiek konstatēta patvaļīga reljefa pārveidošana, dabiskās zemeszemes bojāšana vai koku izciršana.
91. Papildus šo noteikumu 90.punktā minētajiem nosacījumiem, pilsētbūvniecības pieminekļu teritorijās un to aizsardzības zonās Krasta kāpu aizsargjoslas teritorijā tiek saglabāta pilsētbūvniecības piemineklim un tā aizsardzības zonai raksturīgā dabas vide, īpašu vērību veltot kāpu un mežu joslai – neapbūvētai teritorijai ar kāpām raksturīgu reljefu, dabisko zemeszemes, veģetāciju, skujkokiem un citiem raksturīgiem ainavas elementiem, kuri veido Jūrmalas pilsētas kā unikālas Baltijas reģiona kūrorta vietas identitāti. Apbūves izvietojumam šādos gadījumos Nacionālā kultūras mantojuma pārvalde veic papildu izvērtēšanu un sniedz rekomendācijas šādas vietas attīstībai vai apbūves projektēšanai.

3.3.4. Fasāde un jumts

92. Ēkas fasādi un jumtu krāso un atjauno atbilstoši krāsu pasei. Ēkas krāsojuma projektā (krāsu pasē) attēlo krāsu toņus un norāda krāsu kodus no kataloga, kas paredzēts attiecīgās virsmas krāsošanai. Ēkas īpašnieka pienākums ir nodrošināt pastāvīgu ēku fasāžu sakārtošanu un krāsojuma atjaunošanu.
93. Ēku fasādes un jumtus krāso, ievērojot šādas prasības:
- 93.1. ēkas krāsojumu izvēlas atbilstoši arhitektūras stila īpatnībām, vēsturiskajām tradīcijām un apkārtējās apbūves raksturam;
- 93.2. fasāžu pamatplakņu krāsošanai neizmanto tīrus toņus. Krāsu dizainu risina dabas toņu gammā. Spožus krāsu toņus atļauts izmantot detaļās un dekoru akcentos;
- 93.3. aizliegts atšķirīgi krāsot ēkas fasādes fragmentu, ēkas daļu arhitektoniskā dalījuma robežās (cokols, cokolstāvs, pretugunsmūris u.c.) krāso vienā tonī;
- 93.4. fasāžu un jumta krāsojumā izmanto krāsojamai virsmai piemērota sastāva un toņa intensitātes krāsas;
- 93.5. daudzdzīvokļu dzīvojamās ēkās aizliegts krāsot lodžijas, balkonius un durvis dažādās krāsās, izņemot gadījumus, kad daudzkrāsainība ir paredzēta ēkas projektā kā arhitektonisks izteiksmes līdzeklis.
94. Remontējot vai siltinot ēku fasādes, aizliegts likvidēt vai vienkāršot dekora elementus, vai nosegēt tos ar jaunu apdares slāni; nedrīkst pazemināt ēkas arhitektonisko vērtību.
95. Ēku jumtu iesegumiem izmanto vēsturiskajai apbūvei raksturīgo jumta ieseguma materiālu vai iesegumu, kas materiāla, faktūras un krāsas ziņā pielīdzināms raksturīgajiem tradicionālajiem jumtiem. Vietās, kur tas nav vēsturiski bijis, nav pieļaujamas veidot viļņveidīgu lokšņu vai māla dakstiņu segumu.
96. Ēkām paredz vienotu, ēkas arhitektoniskajam koptēlam atbilstošu fasādes risinājumu.

97. Tehniskās ierīces (piemēram, elektrības sadalnes, kondicionierus, satelītantenas u. tml.) nedrīkst izvietot uz ēkas vai pie galvenās fasādes, izņemot ja tie veidoti saskanīgā dizainā ar ēkas arhitektūru un nepasliktina tās arhitektonisko veidolu. Ja minētās ierīces netiek ekspluatētas, tās ir demontējamas.
98. Pagrabstāva pārseguma augšējai atzīmei jāatrodas mazāk kā 1 m virs projektētā zemes līmeņa. Zem zemes līmeņa esošu pagrabstāva sienas plakni pieļaujams atsegt ne vairāk kā par 15% no sienas kopējās platības.
99. Jumta iesegumu nomaiņu veic visai ēkai.

3.3.5. Funkcionāli un dekoratīvi pilsētas ārtelpas elementi

100. Labiekārtotās teritorijās izvieto publiskās tualetes, ģērbtuves, dušas, mantu glabātuves, sporta inventāra nomas punktus, un citus apmeklētājiem nepieciešamus pakalpojumu objektus, atbilstoši Būvvaldē saskaņotai būvniecības dokumentācijai.
101. Virs skatlogiem atļauts ierīkot markīzes (sauljumus). Tām jāatrodas vismaz 2,2 m augstumā virs zemes un vismaz 0,5 m attālumā no ielas brauktuves, mērot attālumu horizontālā plaknē.

3.3.6. Žogi

102. Žogu būvē:
 - 102.1. vispārīgā gadījumā - uz zemes vienību robežas;
 - 102.2. ielas pusē - pa ielas sarkano līniju vai pa vēsturiski iedibināto žogu līniju;
 - 102.3. visus žogus ielas pusē viena kvartāla robežās - uz vienas līnijas;
 - 102.4. zemes vienību stūros ielu krustojumos, visus žogus - ievērojot redzamības brīvlaukus;
 - 102.5. tā, lai netraucētu inženiertīklu darbību un to apkalpošanu. Žogus veido „kabatas” vietās, kur atrodas virszemes inženiertīklu būves;
 - 102.6. tā, lai žogu vārtu atvērums nebūtu vērsts uz ielas pusi, žogā veidojot priekšlaukumu „kabatu” līdz sarkanajai līnijai.
103. Žogu augstums un caurredzamība:
 - 103.1. žoga maksimālais augstums dzīvojamās apbūves teritorijās uz zemes vienības robežas ar publisko ārtelpu ir 1,6 m, bet žoga minimālā caurredzamība – 30% (starp stabiem), skatā perpendikulāri pret žoga plakni. Ja žoga caurredzamība pārsniedz 90%, pieļaujama žoga paaugstināšana līdz 1,8 m. Būvžoga maksimālais augstums ir 2 m;
 - 103.2. uz zemes vienības robežas ar citu apbūvējamu zemes vienību atļauts būvēt līdz 1,8 m augstu žogu. Žogs drīkst būt arī blīvs (necaurredzams). Žoga risinājumu un izvietojumu saskaņo ar blakus zemes vienības īpašnieku;

- 103.3. ražošanas būvju teritoriju žoga maksimālais augstums ir 2,2 m. Ražošanas būvju teritoriju drīkst nožogot arī ar blīvu (necaurredzamu) žogu;
- 103.4. žoga augstumu mēra no esošā vai plānotā ietves (zemes) līmeņa ielas pusē. Žogu "sadures" vietās gruntsgabalu robežpunktos iekškvartālā atzīmi, no kuras mēra žoga augstumu, nosaka, kaimiņiem savstarpēji vienojoties;
- 103.5. žoga cokola maksimālais augstums ir 0,5 m.
104. Žogu stilistika:
- 104.1. žogiem jābūt stilistiski saskaņotiem ar ēkas arhitektūru;
- 104.2. žogus viena kvartāla robežās būvē vienā augstumā, bet nepārsniedzot maksimālo atļauto augstumu;
- 104.3. valsts un vietējās nozīmes pilsētībūvniecības pieminekļu teritorijās un zemes vienībās ap kultūras pieminekļiem žogu dizainu veido attiecīgajā rajonā (pilsētas daļā) raksturīgajā vēsturiskajā stilā un materiālos, ievērojot vēsturisko koka dēļa platumu un 40% caurredzamību;
- 104.4. žogus ap publiskām būvēm un to teritorijām izvieta tā, lai netiktu slēgta pieeja publiskām ēkām;
- 104.5. žogiem ap iežogotām dabas teritorijām ir jābūt ar caurredzamību vismaz 80%.
105. Aizliegts nožogot šādas teritorijas:
- 105.1. zemes vienības vai tās daļas, kas atrodas Daudzstāvu dzīvojamās apbūves teritorijas (DzD) funkcionālajās zonās, izņemot saimniecības pagalmus, bērnu rotaļu un sporta būvju teritorijas un citas daudzdzīvokļu dzīvojamo ēku teritorijas daļas, ja tiek saglabāta brīva piekļuve visām ēkām un inženierbūvēm un tas nerada šķēršļus teritorijas kopējai apsaimniekošanai;
- 105.2. Dabas un apstādījumu teritorijas (DA), izņemot Dabas un apstādījumu teritorijas DA4, DA5, kurām ir izstrādāts labiekārtojuma projekts un nodrošināta publisko teritoriju pieejamība sabiedrībai, suņu apmācību un pastaigu laukumu norobežošanu, iežogojšanu dabas daudzveidības saglabāšanas pasākumu ietvaros un jaunaudzes mežā. Dabas liegumā "Lielupes grīvas plavas" atļauts ierīkot nožogojumu/aploku ganību dzīvniekiem.
106. Valsts un vietējās nozīmes pilsētībūvniecības pieminekļu teritorijās aizliegts ierīkot stieplu žogus ielas frontē.
107. Valsts un vietējās nozīmes pilsētībūvniecības pieminekļu teritorijās gar ielas fronti pieļaujams veidot mūžzaļu dzīvžogu stādījumus, kuru augstums nepārsniedz 2,3 m.
108. Zemes vienību aizliegts funkcionāli sadalīt, nožogojot atsevišķas tās daļas, izņemot publisko ēku saimnieciskos pagalmus un suņu pastaigu laukumus.
109. Transportlīdzekļu novietnes atļauts iežogot, ja žogs nepārsniedz 1,50 m augstumu un to veido kompleksā ar dzīvžogu.

3.3.7. Sezonas būves

110. Sezonas būves izvieto atbilstoši šādām prasībām:
- 110.1. pilsētņēmniecības pieminekļu teritorijā sezonas būves (izņemot labiekārtojuma elementus) ielas frontē neizvieto pret ēku fasādēm. Būve nedrīkst traucēt kultūrvēsturiskās vides kopējā tēla uztveri;
 - 110.2. būves vizuālo risinājumu izstrādā stilistiski saskanīgu ar apkārtējās pilsētvides raksturu un mērogu.
111. Publiskas sezonas būves izvieto atbilstoši šādām prasībām:
- 111.1. būvi izvieto atbilstoši būvniecības dokumentācijai, bet gadījumos, kad sezonas kafejnīcas ietvaros izvieto tikai galdiņus un saulesargus – atbilstoši Būvvaldē saskaņotam risinājumam;
 - 111.2. sezonas būvei un ar to funkcionāli saistītajiem labiekārtojuma un dizaina elementiem jābūt stilistiski saskanīgiem;
 - 111.3. jūras un celtniecības konteinerus u.tml., konstrukcijas pieļaujams izmantot, ja tie ir vizuāli pārveidoti, radot kvalitatīvus vides objektus, piemēram, izveidojot individuāla risinājuma fasāžu apdari no pludmales ainavā iederīgiem dabiskiem apdares materiāliem – koku ar atklātu koka tekstūru, klūgu pinumus, buru audumu u.tml., vai tos novietojot PVC telts iekšpusē, un kas ir piemēroti paredzētās funkcijas veikšanai;
 - 111.4. sērijveidā ražotas PVC teltis atļauts izvietot pludmales zonā un speciālajos noteikumos par ielu tirdzniecību noteiktajā kārtībā. Citās publiskās ārtelpas teritorijās tās ir aizliegt izvietot;
 - 111.5. publiskās ārtelpas teritorijās aizliegts izvietot piepūšamās atrakcijas, izņemot speciāli projektētus atrakciju un atpūtas parkus.
112. Publiskajā ārtelpā nedrīkst atrasties sezonas būves, kuras neizmanto atbilstoši saskaņotajai funkcijai, kuras netiek ekspluatētas vai atrodas konservācijas stadijā.
113. Nosacījumi publiskām sezonas būvēm pludmalē:
- 113.1. vienas sezonas būves maksimālais augstums 6 m;
 - 113.2. sezonas būves ir pieļaujams grupēt, izvērtējot šādas prasības:
 - 113.2.1. sērijveidā ražotu PVC telšu grupas maksimālais apbūves laukums ir 130 m²;
 - 113.2.2. koka konstrukcijas ar stiklotu verandas tipa vai vaļēju apmeklētāju zonu ēku un būvju grupas maksimālais kopējais apbūves laukums ir 250 m², paredzot uzirdinātu apjomu izvietojumu. Maksimālais apbūves laukums neattiecas uz sezonas būvēm, kuras izvieto teritorijās ar īpašiem noteikumiem TIN15. Ēkām un inženierbūvēm izmanto pludmales ainavā iederīgus dabiskos apdares materiālus – koku ar atklātu koka tekstūru, klūgu pinumus, buru audumu u.tml.;

- 113.3. telšu un saulesargu krāsas izvēlas neitrālā pludmales ainavas tonalitātē; orientējoši - baltā, dzeltenā, ziloņkaula u.tml. pludmales ainavā iederīgos toņos;
- 113.4. aizliegts ar žogu nožogot pludmales nogabalu. Atsevišķas funkcionālās zonas atļauts nodalīt vizuāli, ar atsevišķi izvietotiem dekoratīviem labiekārtojuma elementiem, saglabājot teritorijas caurstaigājāmību;
- 113.5. aizliegts izvietot ar būves funkciju (būvē veicamo uzņēmējdarbību) nesaistītu vides reklāmu;
- 113.6. aktīvās atpūtas elementus, tualetes un atkritumu konteinerus izvieto nomātajā teritorijā, integrējot kopējā dizaina risinājumā;
- 113.7. izvietojot būves, aizliegts mainīt pludmales reljefu;
- 113.8. sezonas būvēm, kuras izvieto teritorijās ar īpašiem noteikumiem TIN15, papildus jāievēro šo noteikumu 5.1.4. apakšnodaļas nosacījumi.
- 113.9. vēja barjeras pieļaujams izvietot jūras pusē, konstruktīvā saistībā ar terasi. Atļauts izvietot caurspīdīgas (stikla u.tml.) vēja barjeras, kuru maksimālais augstums ir 1,5 m;
- 113.10. būvēm pludmalē, t.sk. vēja barjerām aizliegts pielietot viegli plīstošu vai drūpošu stiklu vai līdzīgus PVC materiālus, lai novērstu iespējamo pludmales smilšu joslas mehānisku piesārņojumu būves bojājumu vai sagrūšanas gadījumā, piemēram, stipra vēja, negaisa vai vētras laikā. Atļauts izmantot rūdītu stiklu, armētu stiklu, sitienizturīgu drošības stiklu, laminētu stiklu (divi vai vairāki stikli savienoti ar polimēra plēves vai sveķu palīdzību), stiklu, kas pārklāts ar aizsargplēvi, u.tml.;
114. Sezonas būves sabiedriskās ēdināšanas pakalpojumu sniegšanai (sezonas kafējnīca), kas paredzētas lietošanai konkrētā sezonā, izvietojamas atbilstoši pašvaldības saistošajiem noteikumiem.
115. Teritorijās pludmalē, kas noteiktas kā teritorijas ar īpašiem noteikumiem TIN15, jāievēro papildus nosacījumi kas noteikti šo Noteikumu 5.1.4. apakšnodaļā.

3.4. PRASĪBAS TERITORIJAS LABIEKĀRTOJUMAM

116. Pie būvēm atļauts ierīkot vai būvēt ar tām funkcionāli saistītas terases. Labiekārtojuma terases ir vaļēji laukumi pie būves, kas pret zemes virsmas līmeni ir līdz 45 cm augsti, vai vaļēji laukumi līdz 1 m augstumam, kas nav funkcionāli saistīti ar būvi.
117. Apbūves teritorijās ar esošu meža zemi, zemes vienības neapbūvētajā daļā jā saglabā meža biotops un zemsedze, un aizliegts ierīkot jaunas un paplašināt esošās siltumnīcas, sakņu un augļu dārzus, zālienus.
118. Lai novērstu siltumsalu veidošanos un uzlabotu gaisa kvalitāti pilsētā ierīkojot teritorijas labiekārtojumu jāparedz apzaļumotas un ar apstādījumiem apaudzētas teritorijas ne mazāk kā 70% apmērā no funkcionālajā zonā vai apakšzonā noteiktās minimālās brīvās zaļās teritorijas platības.

3.5. PRASĪBAS VIDES RISKU SAMAZINĀŠANAI

119. Teritorijas inženiertehniskā sagatavošana ir nepieciešama:
 - 119.1. teritorijās, kurās grunts piesārņojums pārsniedz pieļaujamo normu;
 - 119.2. teritorijās ar augstu gruntsūdens līmeni;
 - 119.3. teritorijās, kur nepieciešams nodrošināt piekļūšanu un inženiertehnisko apgādi;
 - 119.4. Rīgas jūras līča pamatkrasta un Lielupes krasta erozijas zonās;
 - 119.5. Lielupes grīvas smilšu sanesumu teritorijās;
 - 119.6. Lielupes aizsargjoslas teritorijā, ievērojot Aizsargjoslu likuma prasības.
 - 119.7. teritorijās, kurās ir konstatēti nestabilas grunts apstākļi (kūdra u.c.);
120. Teritorijas inženiertehniskā sagatavošana var ietvert vienu vai vairākus šādus pasākumus:
 - 120.1. teritorijas drenāžu;
 - 120.2. sūkņu stacijas būvniecību;
 - 120.3. teritorijas uzbēršanu;
 - 120.4. ūdensobjekta krasta nostiprinājuma būvju būvniecību un citus krasta nostiprināšanas pasākumus, piemēram, kārkļu stādījumus krasta kāpās;
 - 120.5. hidrotehnisku būvju būvniecību;
 - 120.6. ūdensobjekta gultnes padziļināšanu;
 - 120.7. piesārņotas grunts sanāciju;
 - 120.8. ielas vai piebraucamā ceļa būvniecību;
 - 120.9. inženiertīklu ierīkošanu;
 - 120.10. tehniskos risinājumus hidroloģiskā režīma saglabāšanai teritorijā, kurā būvē pazemes būvi;
 - 120.11. citus pasākumus, kas nepieciešami, lai teritorijā būtu iespējams veikt būvniecību vai citu atļauto izmantošanu.
121. Teritorijas inženiertehnisko sagatavošanu veic atbilstoši būvniecības dokumentācijai.
122. Ūdeņu novadīšanu no būvbedrēm veic, šo darbību saskaņojot par vides aizsardzību atbildīgajā pašvaldības struktūrvienībā un saņemot atļauju ūdens resursu lietošanai.
123. Lai novērstu iespējamu nelabvēlīgu ietekmi uz apkārt esošajiem īpašumiem, ir aizliegta tāda zemes līmeņa paaugstināšana vai pazemināšana, kas pasliktina hidroloģisko režīmu blakus esošajos zemes īpašumos.

124. Ķemeru Nacionālā Parka teritorijā aizliegts pārrakt kvartāra nogulumu slāni. Ja tiek veikti zemes darbi dziļāk par augsnes slāni, jāsaņem eksperta atzinums par ietekmi uz sērūdeņu veidošanās un tranzīta procesu.

3.6. PIESĀRŅOTO UN POTENCIĀLI PIESĀRŅOTO TERITORIJU INŽENIERTEHNISKĀ SAGATAVOŠANA UN IZMANTOŠANA

125. Ja piesārņotā vai potenciāli piesārņotā teritorijā, kas normatīvajos aktos noteiktajā kārtībā ir reģistrēta Latvijas Vides, ģeoloģijas un meteoroloģijas centra Piesārņoto un potenciāli piesārņoto vietu reģistrā, nav veikta augsnes, grunts un pazemes ūdeņu piesārņojuma izpēte un piesārņojuma līmeņa novērtējums, būvniecība tajās ir aizliegta. Šis ierobežojums neattiecas uz īslaicīgas lietošanas būvēm, kuru izvietošana nepieciešama teritorijas monitoringam vai sanācijai.
126. Lai novērtētu piesārņotās vai potenciāli piesārņotās teritorijas piesārņojuma līmeni, veic teritorijas izpēti vai izmanto normatīvajos aktos noteiktā kārtībā veiktas izpētes materiālu informāciju.
127. Ja teritorijā konstatēts pazemes ūdeņu vai grunts piesārņojums, izstrādā sanācijas programmu un uzsāk tās īstenošanu.
128. Pirms būvniecības piesārņotā vai potenciāli piesārņotā teritorijā atbilstoši normatīvo aktu prasībām novērtē augsnes, grunts un pazemes ūdeņu piesārņojuma līmeni. Ja nepieciešams, pirms būvniecības saskaņā ar normatīvo aktu prasībām veic augsnes vai grunts sanāciju vai uzsāk monitoringu.

3.7. KRASTU, APPLŪSTOŠO TERITORIJU UN PLŪDU RISKĀ TERITORIJU INŽENIERTEHNISKĀ SAGATAVOŠANA UN IZMANTOŠANA

129. Rīgas jūras līča krasta un ēku aizsardzībai pret eroziju atļauts veikt krasta nostiprināšanu ņemot vērā šo Noteikumu 9. pielikumu un 10.pielikumu. Konkrēti krasta stiprinājuma risinājumi jānosaka būvprojektā.
130. Jūrmalas pilsētā visā Lielupes krastmalas joslā, izņemot īpaši aizsargājamās dabas teritorijas un dabisko palieņu pļavu biotopu teritorijas, erozijas skartajās vietās atļauts būvēt jaunus un pārbūvēt esošos krasta nostiprinājumus, izstrādājot būvprojektu.
131. Lielupes krasta stiprināšanas inženiertehniskos pasākumus veic kompleksi, izvērtējot ietekmi uz esošo apbūvi un applūstošajām teritorijām.
132. Zemes vienībās, kuras Jūrmalas pilsētas Teritorijas plānojuma kartē "Funkcionālais zonējums" noteiktas kā applūstošas, atļauts uzsākt vai turpināt uzsākto būvniecību šādos gadījumos:
- 132.1. lokālplānojumā ir precizēta applūstošās teritorijas robeža un noteikta atbilstoša atļautā izmantošana ārpus applūstošās teritorijas;
- 132.2. detālplānojumā ir precizēta applūstošās teritorijas robeža un apbūvi izvietoti ārpus applūstošās teritorijas;

- 132.3. zemes vienība atrodas teritorijā, kurā būvniecība ir atļauta saskaņā ar spēkā esoša detālplānojuma vai lokālplānojuma prasībām, attēlojot būvniecības iecerē aktuālu applūstošās teritorijas robežu un būvi izvietojot ārpus applūstošās teritorijas.
133. Pretplūdu aizsardzības būvju izvietojumu nosaka detālplānojumā vai lokālplānojumā. Būves konstruktīvo risinājumu izstrādā būvprojektā.
134. Papildus šajos noteikumos noteiktajām prasībām, uzsākot un veicot teritorijas izmantošanu Lielupes krastmalā, ievēro Lielupes ekspluatācijas noteikumu prasības.

3.8. AIZSARDZĪBA PRET TROKSNI

135. Trokšņa līmeņa rādītāji galvenajiem trokšņa avotiem nosakāmi pēc to novietnei atbilstošām trokšņa kartēm, bet, ja to nav, akustisko mērījumu vai trokšņu modelēšanas rezultātā. Galvenie trokšņa piesārņojuma radītāji Jūrmalas pilsētas teritorijā ir:
- 135.1. autoceļi un ielas;
- 135.2. dzelzceļš;
- 135.3. rūpnieciskās ražošanas un tehniskās ēkas un inženierbūves, kuru darbība saistīta ar paaugstinātu vides troksni.
136. Trokšņa samazināšanas līdzekļi (prettrokšņa pasākumi) projektējami atbilstoši Latvijas būvnormatīvu un citu normatīvo aktu prasībām. Trokšņa modelēšana jāveic un prettrokšņa pasākumi jāparedz plānošanas vai projektēšanas stadijā. Prettrokšņa pasākumu veidu un apjomu nosaka, veicot trokšņa līmeņa mērījumus un aprēķinus.
137. Trokšņa samazināšanas pasākumu plānošanā un projektēšanā ievēro šādus principus:
- 137.1. ja trokšņa samazināšanas pasākumus plāno un projektē trokšņa avota valdītājs, tas primāri izvērtē iespējas realizēt pasākumus trokšņa emisijas samazināšanai;
- 137.2. plašu apbūves teritoriju aizsardzībai pret troksni plāno un projektē prettrokšņa ekrānus;
- 137.3. prettrokšņa ekrānu, stādījumu joslas vai citus risinājumus konkrētā teritorijā nav iespējams izbūvēt vai ierīkot, trokšņa avota tuvumā plāno būves, kurām saskaņā ar normatīvo aktu prasībām nav piemērojami vides trokšņa robežlielumi, vai plāno un projektē individuālus aizsardzības pasākumus būves ārējo norobežojošo konstrukciju prettrokšņa izolācijai uzlabošanai.

4. PRASĪBAS TERITORIJAS IZMANTOŠANAI UN APBŪVES PARAMETRIEM KATRĀ FUNKCIONĀLAJĀ ZONĀ

Ja teritorijas galvenajiem un papildizmantošanas veidiem nav noteikts izmantošanas veida apraksts, tad tas tiek piemērots atbilstoši [Ministru kabineta noteikumu](#) attiecīgajā pielikumā noteiktajiem teritorijas izmantošanas veidu aprakstiem.

4.1. SAVRUPMĀJU APBŪVES TERITORIJA

4.1.1. Savrupmāju apbūves teritorija (DzS1)

4.1.1.1. Pamatinformācija

138. Savrupmāju apbūves teritorija (DzS) ir funkcionālā zona, ko nosaka, lai nodrošinātu mājokļa funkciju savrupam dzīvesveidam, paredzot atbilstošu infrastruktūru, un kuras galvenais izmantošanas veids ir savrupmāju un vasarnīcu apbūve.

4.1.1.2. Teritorijas galvenie izmantošanas veidi

139. Savrupmāju apbūve (11001): dzīvojamā apbūve, ko veido savrupmājas (brīvi stāvošas individuālās dzīvojamās mājas), dvīņu mājas (divas bloķētas, arhitektoniski vienotas un simetriskas individuālās dzīvojamās mājas ar identisku plānojumu) un divu dzīvokļu mājas - brīvi stāvošas vai savienotas (dvīņu, rindu vai sekciju tipa) dzīvojamās mājas ar divām dzīvojamo telpu grupām, ietverot nepieciešamās palīgēkas un labiekārtojumu.

140. Vasarnīcu apbūve (11002).

4.1.1.3. Teritorijas papildizmantošanas veidi

141. Labiekārtota ārtelpa (24001): labiekārtoti skvēri, ietverot apstādījumus un labiekārtojuma infrastruktūru (tai skaitā nedzīvojamās ēkas un inženierbūves) atpūtas, veselības un fizisko aktivitāšu nolūkam un citu publiskās ārtelpas funkciju nodrošināšanai.

142. Ārtelpa bez labiekārtojuma (24002).

4.1.1.4. Apbūves parametri

Nr.	Teritorijas izmantošanas veids	Minimālā jaunizv. zemes gabala platība	Maksimālais apbūves blīvums (%)	Apbūves intensitāte (%)	Apbūves augstums (m)	Apbūves augstums (stāvu skaits)	Minimālais brīvās zaļās teritorijas rādītājs (%)
143.		1500 m ²	12	līdz 31	līdz 12	līdz 3 ¹	63

¹ 3 stāva platība nedrīkst pārsniegt 66% no 2 stāva platības

4.1.1.5. Citi noteikumi

Nenosaka

4.1.2. Savrupmāju apbūves teritorija (DzS2)

4.1.2.1. Pamatinformācija

144. Savrupmāju apbūves teritorija (DzS) ir funkcionālā zona, ko nosaka, lai nodrošinātu mājokļa funkciju savrupam dzīvesveidam, paredzot atbilstošu infrastruktūru, un kuras galvenais izmantošanas veids ir savrupmāju un vasarnīcu apbūve.

4.1.2.2. Teritorijas galvenie izmantošanas veidi

145. Savrupmāju apbūve (11001): dzīvojamā apbūve, ko veido savrupmājas (brīvi stāvošas individuālās dzīvojamās mājas), dvīņu mājas (divas bloķētas, arhitektoniski vienotas un simetriskas individuālās dzīvojamās mājas ar identisku plānojumu) un divu dzīvokļu mājas - brīvi stāvošas vai savienotas (dvīņu, rindu vai sekciju tipa) dzīvojamās mājas ar divām dzīvojamo telpu grupām, ietverot nepieciešamās palīgēkas un labiekārtojumu.

146. Vasarnīcu apbūve (11002).

4.1.2.3. Teritorijas papildizmantošanas veidi

147. Labiekārtota ārtelpa (24001): labiekārtoti skvēri, ietverot apstādījumus un labiekārtojuma infrastruktūru (tai skaitā nedzīvojamās ēkas un inženierbūves) atpūtas, veselības un fizisko aktivitāšu nolūkam un citu publiskās ārtelpas funkciju nodrošināšanai.

148. Ārtelpa bez labiekārtojuma (24002).

4.1.2.4. Apbūves parametri

Nr.	Teritorijas izmantošanas veids	Minimālā jaunizv. zemes gabala platība	Maksimālais apbūves blīvums (%)	Apbūves intensitāte (%)	Apbūves augstums (m)	Apbūves augstums (stāvu skaits)	Minimālais brīvās zaļās teritorijas rādītājs (%)
149.		1800 m ²	12	līdz 31	līdz 12	līdz 3 ²	63

² 3 stāva platība nedrīkst pārsniegt 66% no 2 stāva platības

4.1.2.5. Citi noteikumi

Nenosaka

4.1.3. Savrupmāju apbūves teritorija (DzS3)

4.1.3.1. Pamatinformācija

150. Savrupmāju apbūves teritorija (DzS) ir funkcionālā zona, ko nosaka, lai nodrošinātu mājokļa funkciju savrupam dzīvesveidam, paredzot atbilstošu infrastruktūru, un kuras galvenais izmantošanas veids ir savrupmāju un vasarnīcu apbūve.

4.1.3.2. Teritorijas galvenie izmantošanas veidi

151. Savrupmāju apbūve (11001): dzīvojamā apbūve, ko veido savrupmājas (brīvi stāvošas individuālās dzīvojamās mājas), dvīņu mājas (divas bloķētas, arhitektoniski vienotas un simetriskas individuālās dzīvojamās mājas ar identisku plānojumu) un divu dzīvokļu mājas - brīvi stāvošas vai savienotas (dvīņu, rindu vai sekciju tipa) dzīvojamās mājas ar divām dzīvojamo telpu grupām, ietverot nepieciešamās palīgēkas un labiekārtojumu.

152. Vasarnīcu apbūve (11002).

4.1.3.3. Teritorijas papildizmantošanas veidi

153. Labiekārtota ārtelpa (24001): labiekārtoti skvēri, ietverot apstādījumus un labiekārtojuma infrastruktūru (tai skaitā nedzīvojamās ēkas un inženierbūves) atpūtas, veselības un fizisko aktivitāšu nolūkam un citu publiskās ārtelpas funkciju nodrošināšanai.

154. Ārtelpa bez labiekārtojuma (24002).

4.1.3.4. Apbūves parametri

Nr.	Teritorijas izmantošanas veids	Minimālā jaunizv. zemes gabala platība	Maksimālais apbūves blīvums (%)	Apbūves intensitāte (%)	Apbūves augstums (m)	Apbūves augstums (stāvu skaits)	Minimālais brīvās zaļās teritorijas rādītājs (%)
155.		2200 m ²	12	līdz 31	līdz 12	līdz 3 ³	63

³ 3 stāva platība nedrīkst pārsniegt 66% no 2 stāva platības

4.1.3.5. Citi noteikumi

Nenosaka

4.1.4. Savrupmāju apbūves teritorija (DzS4)

4.1.4.1. Pamatinformācija

156. Savrupmāju apbūves teritorija (DzS) ir funkcionālā zona, ko nosaka, lai nodrošinātu mājokļa funkciju savrupam dzīvesveidam, paredzot atbilstošu infrastruktūru, un kuras galvenais izmantošanas veids ir savrupmāju un vasarnīcu apbūve.

4.1.4.2. Teritorijas galvenie izmantošanas veidi

157. Savrupmāju apbūve (11001): dzīvojamā apbūve, ko veido savrupmājas (brīvi stāvošas individuālās dzīvojamās mājas), dvīņu mājas (divas bloķētas, arhitektoniski vienotas un simetriskas individuālās dzīvojamās mājas ar identisku plānojumu) un divu dzīvokļu mājas - brīvi stāvošas vai savienotas (dvīņu, rindu vai sekciju tipa) dzīvojamās mājas ar divām dzīvojamo telpu grupām, ietverot nepieciešamās palīgēkas un labiekārtojumu.

158. Vasarnīcu apbūve (11002).

4.1.4.3. Teritorijas papildizmantošanas veidi

159. Labiekārtota ārtelpa (24001): labiekārtoti skvēri, ietverot apstādījumus un labiekārtojuma infrastruktūru (tai skaitā nedzīvojamās ēkas un inženierbūves) atpūtas, veselības un fizisko aktivitāšu nolūkam un citu publiskās ārtelpas funkciju nodrošināšanai.

160. Ārtelpa bez labiekārtojuma (24002).

4.1.4.4. Apbūves parametri

Nr.	Teritorijas izmantošanas veids	Minimālā jaunizv. zemes gabala platība	Maksimālais apbūves blīvums (%)	Apbūves intensitāte (%)	Apbūves augstums (m)	Apbūves augstums (stāvu skaits)	Minimālais brīvās zaļās teritorijas rādītājs (%)
161.		3000 m ²	12	līdz 31	līdz 12	līdz 3 ⁴	63

⁴ 3 stāva platība nedrīkst pārsniegt 66% no 2 stāva platības

4.1.4.5. Citi noteikumi

Nenosaka

4.1.5. Savrupmāju apbūves teritorija (DzS5)

4.1.5.1. Pamatinformācija

162. Savrupmāju apbūves teritorija (DzS) ir funkcionālā zona, ko nosaka, lai nodrošinātu mājokļa funkciju savrupam dzīvesveidam, paredzot atbilstošu infrastruktūru, un kuras galvenais izmantošanas veids ir savrupmāju un vasarnīcu apbūve.

4.1.5.2. Teritorijas galvenie izmantošanas veidi

163. Savrupmāju apbūve (11001): dzīvojamā apbūve, ko veido savrupmājas (brīvi stāvošas individuālās dzīvojamās mājas), dvīņu mājas (divas bloķētas, arhitektoniski vienotas un simetriskas individuālās dzīvojamās mājas ar identisku plānojumu) un divu dzīvokļu mājas - brīvi stāvošas vai savienotas (dvīņu, rindu vai sekciju tipa) dzīvojamās mājas ar divām dzīvojamo telpu grupām, ietverot nepieciešamās palīgēkas un labiekārtojumu.

164. Vasarnīcu apbūve (11002).

4.1.5.3. Teritorijas papildizmantošanas veidi

165. Labiekārtota ārtelpa (24001): labiekārtoti skvēri, ietverot apstādījumus un labiekārtojuma infrastruktūru (tai skaitā nedzīvojamās ēkas un inženierbūves) atpūtas, veselības un fizisko aktivitāšu nolūkam un citu publiskās ārtelpas funkciju nodrošināšanai.

166. Ārtelpa bez labiekārtojuma (24002).

4.1.5.4. Apbūves parametri

Nr.	Teritorijas izmantošanas veids	Minimālā jaunizv. zemes gabala platība	Maksimālais apbūves blīvums (%)	Apbūves intensitāte (%)	Apbūves augstums (m)	Apbūves augstums (stāvu skaits)	Minimālais brīvās zaļās teritorijas rādītājs (%)
167.		3600 m ²	12	līdz 31	līdz 12	līdz 3 ⁵	63

⁵ 3 stāva platība nedrīkst pārsniegt 66% no 2 stāva platības

4.1.5.5. Citi noteikumi

Nenosaka

4.1.6. Savrupmāju apbūves teritorija (DzS6)

4.1.6.1. Pamatinformācija

168. Savrupmāju apbūves teritorija (DzS) ir funkcionālā zona, ko nosaka, lai nodrošinātu mājokļa funkciju savrupam dzīvesveidam, paredzot atbilstošu infrastruktūru, un kuras galvenais izmantošanas veids ir savrupmāju un vasarnīcu apbūve.

4.1.6.2. Teritorijas galvenie izmantošanas veidi

169. Savrupmāju apbūve (11001): dzīvojamā apbūve, ko veido savrupmājas (brīvi stāvošas individuālās dzīvojamās mājas), dvīņu mājas (divas bloķētas, arhitektoniski vienotas un simetriskas individuālās dzīvojamās mājas ar identisku plānojumu) un divu dzīvokļu mājas - brīvi stāvošas vai savienotas (dvīņu, rindu vai sekciju tipa) dzīvojamās mājas ar divām dzīvojamo telpu grupām, ietverot nepieciešamās palīgēkas un labiekārtojumu.

170. Vasarnīcu apbūve (11002).

4.1.6.3. Teritorijas papildizmantošanas veidi

171. Labiekārtota ārtelpa (24001): labiekārtoti skvēri, ietverot apstādījumus un labiekārtojuma infrastruktūru (tai skaitā nedzīvojamās ēkas un inženierbūves) atpūtas, veselības un fizisko aktivitāšu nolūkam un citu publiskās ārtelpas funkciju nodrošināšanai.

172. Ārtelpa bez labiekārtojuma (24002).

4.1.6.4. Apbūves parametri

Nr.	Teritorijas izmantošanas veids	Minimālā jaunizv. zemes gabala platība	Maksimālais apbūves blīvums (%)	Apbūves intensitāte (%)	Apbūves augstums (m)	Apbūves augstums (stāvu skaits)	Minimālais brīvās zaļās teritorijas rādītājs (%)
173.		1200 m ²	15	līdz 39	līdz 12	līdz 3 ⁶	60

⁶ 3 stāva platība nedrīkst pārsniegt 66% no 2 stāva platības

4.1.6.5. Citi noteikumi

Nenosaka

4.1.7. Savrupmāju apbūves teritorija (DzS7)

4.1.7.1. Pamatinformācija

174. Savrupmāju apbūves teritorija (DzS) ir funkcionālā zona, ko nosaka, lai nodrošinātu mājokļa funkciju savrupam dzīvesveidam, paredzot atbilstošu infrastruktūru, un kuras galvenais izmantošanas veids ir savrupmāju un vasarnīcu apbūve.

4.1.7.2. Teritorijas galvenie izmantošanas veidi

175. Savrupmāju apbūve (11001): dzīvojamā apbūve, ko veido savrupmājas (brīvi stāvošas individuālās dzīvojamās mājas), dvīņu mājas (divas bloķētas, arhitektoniski vienotas un simetriskas individuālās dzīvojamās mājas ar identisku plānojumu) un divu dzīvokļu mājas - brīvi stāvošas vai savienotas (dvīņu, rindu vai sekciju tipa) dzīvojamās mājas ar divām dzīvojamo telpu grupām, ietverot nepieciešamās palīgēkas un labiekārtojumu.

176. Vasarnīcu apbūve (11002).

4.1.7.3. Teritorijas papildizmantošanas veidi

177. Labiekārtota ārtelpa (24001): labiekārtoti skvēri, ietverot apstādījumus un labiekārtojuma infrastruktūru (tai skaitā nedzīvojamās ēkas un inženierbūves) atpūtas, veselības un fizisko aktivitāšu nolūkam un citu publiskās ārtelpas funkciju nodrošināšanai.

178. Ārtelpa bez labiekārtojuma (24002).

4.1.7.4. Apbūves parametri

Nr.	Teritorijas izmantošanas veids	Minimālā jaunizv. zemes gabala platība	Maksimālais apbūves blīvums (%)	Apbūves intensitāte (%)	Apbūves augstums (m)	Apbūves augstums (stāvu skaits)	Minimālais brīvās zaļās teritorijas rādītājs (%)
179.		1800 m ²	15	līdz 39	līdz 12	līdz 3 ⁷	60

⁷ 3 stāva platība nedrīkst pārsniegt 66% no 2 stāva platības

4.1.7.5. Citi noteikumi

Nenosaka

4.1.8. Savrupmāju apbūves teritorija (DzS8)

4.1.8.1. Pamatinformācija

180. Savrupmāju apbūves teritorija (DzS) ir funkcionālā zona, ko nosaka, lai nodrošinātu mājokļa funkciju savrupam dzīvesveidam, paredzot atbilstošu infrastruktūru, un kuras galvenais izmantošanas veids ir savrupmāju un vasarnīcu apbūve.

4.1.8.2. Teritorijas galvenie izmantošanas veidi

181. Savrupmāju apbūve (11001): dzīvojamā apbūve, ko veido savrupmājas (brīvi stāvošas individuālās dzīvojamās mājas), dvīņu mājas (divas bloķētas, arhitektoniski vienotas un simetriskas individuālās dzīvojamās mājas ar identisku plānojumu) un divu dzīvokļu mājas - brīvi stāvošas vai savienotas (dvīņu, rindu vai sekciju tipa) dzīvojamās mājas ar divām dzīvojamo telpu grupām, ietverot nepieciešamās palīgēkas un labiekārtojumu.

182. Vasarnīcu apbūve (11002).

4.1.8.3. Teritorijas papildizmantošanas veidi

183. Labiekārtota ārtelpa (24001): labiekārtoti skvēri, ietverot apstādījumus un labiekārtojuma infrastruktūru (tai skaitā nedzīvojamās ēkas un inženierbūves) atpūtas, veselības un fizisko aktivitāšu nolūkam un citu publiskās ārtelpas funkciju nodrošināšanai.

184. Ārtelpa bez labiekārtojuma (24002).

4.1.8.4. Apbūves parametri

Nr.	Teritorijas izmantošanas veids	Minimālā jaunizv. zemes gabala platība	Maksimālais apbūves blīvums (%)	Apbūves intensitāte (%)	Apbūves augstums (m)	Apbūves augstums (stāvu skaits)	Minimālais brīvās zaļās teritorijas rādītājs (%)
185.		2200 m ²	15	līdz 39	līdz 12	līdz 3 ⁸	60

⁸ 3 stāva platība nedrīkst pārsniegt 66% no 2 stāva platības

4.1.8.5. Citi noteikumi

Nenosaka

4.1.9. Savrupmāju apbūves teritorija (DzS9)

4.1.9.1. Pamatinformācija

186. Savrupmāju apbūves teritorija (DzS) ir funkcionālā zona, ko nosaka, lai nodrošinātu mājokļa funkciju savrupam dzīvesveidam, paredzot atbilstošu infrastruktūru, un kuras galvenais izmantošanas veids ir savrupmāju un vasarnīcu apbūve.

4.1.9.2. Teritorijas galvenie izmantošanas veidi

187. Savrupmāju apbūve (11001): dzīvojamā apbūve, ko veido savrupmājas (brīvi stāvošas individuālās dzīvojamās mājas), dvīņu mājas (divas bloķētas, arhitektoniski vienotas un simetriskas individuālās dzīvojamās mājas ar identisku plānojumu) un divu dzīvokļu mājas - brīvi stāvošas vai savienotas (dvīņu, rindu vai sekciju tipa) dzīvojamās mājas ar divām dzīvojamo telpu grupām, ietverot nepieciešamās palīgēkas un labiekārtojumu.

188. Vasarnīcu apbūve (11002).

4.1.9.3. Teritorijas papildizmantošanas veidi

189. Veselības aizsardzības iestāžu apbūve (12008): apbūve, ko veido ārstu prakses.

190. Labiekārtota ārtelpa (24001): labiekārtoti skvēri, ietverot apstādījumus un labiekārtojuma infrastruktūru (tai skaitā nedzīvojamās ēkas un inženierbūves) atpūtas, veselības un fizisko aktivitāšu nolūkam un citu publiskās ārtelpas funkciju nodrošināšanai.

191. Ārtelpa bez labiekārtojuma (24002).

4.1.9.4. Apbūves parametri

Nr.	Teritorijas izmantošanas veids	Minimālā jaunizv. zemes gabala platība	Maksimālais apbūves blīvums (%)	Apbūves intensitāte (%)	Apbūves augstums (m)	Apbūves augstums (stāvu skaits)	Minimālais brīvās zaļās teritorijas rādītājs (%)
192.		2000 m ²	15 ⁹	līdz 39	līdz 12	līdz 3 ¹⁰	60

⁹ Zemes vienībai Lielupē, Bulduru prospektā, ar kadastra apzīmējumu 1300 004 3502 maksimālais apbūves blīvums 20%

¹⁰ 3 stāva platība nedrīkst pārsniegt 66% no 2 stāva platības

4.1.9.5. Citi noteikumi

Nenosaka

4.1.10. Savrupmāju apbūves teritorija (DzS10)

4.1.10.1. Pamatinformācija

193. Savrupmāju apbūves teritorija (DzS) ir funkcionālā zona, ko nosaka, lai nodrošinātu mājokļa funkciju savrupam dzīvesveidam, paredzot atbilstošu infrastruktūru, un kuras galvenais izmantošanas veids ir savrupmāju un vasarnīcu apbūve.

4.1.10.2. Teritorijas galvenie izmantošanas veidi

194. Savrupmāju apbūve (11001): dzīvojamā apbūve, ko veido savrupmājas (brīvi stāvošas individuālās dzīvojamās mājas), dvīņu mājas (divas bloķētas, arhitektoniski vienotas un simetriskas individuālās dzīvojamās mājas ar identisku plānojumu) un divu dzīvokļu mājas -

brīvi stāvošas vai savienotas (dvīņu, rindu vai sekciju tipa) dzīvojamās mājas ar divām dzīvojamo telpu grupām, ietverot nepieciešamās palīgēkas un labiekārtojumu.

195. Vasarnīcu apbūve (11002).

4.1.10.3. Teritorijas papildizmantošanas veidi

196. Labiekārtota ārtelpa (24001): labiekārtoti skvēri, ietverot apstādījumus un labiekārtojuma infrastruktūru (tai skaitā nedzīvojamās ēkas un inženierbūves) atpūtas, veselības un fizisko aktivitāšu nolūkam un citu publiskās ārtelpas funkciju nodrošināšanai.

197. Ārtelpa bez labiekārtojuma (24002).

4.1.10.4. Apbūves parametri

Nr.	Teritorijas izmantošanas veids	Minimālā jaunizv. zemes gabala platība	Maksimālais apbūves blīvums (%)	Apbūves intensitāte (%)	Apbūves augstums (m)	Apbūves augstums (stāvu skaits)	Minimālais brīvās zaļās teritorijas rādītājs (%)
198.		1200 m ²	20	līdz 52	līdz 12	līdz 3 ¹¹	55

¹¹ 3 stāva platība nedrīkst pārsniegt 66% no 2 stāva platības

4.1.10.5. Citi noteikumi

Nenosaka

4.1.11. Savrupmāju apbūves teritorija (DzS11)

4.1.11.1. Pamatinformācija

199. Savrupmāju apbūves teritorija (DzS) ir funkcionālā zona, ko nosaka, lai nodrošinātu mājokļa funkciju savrupam dzīvesveidam, paredzot atbilstošu infrastruktūru, un kuras galvenais izmantošanas veids ir savrupmāju un vasarnīcu apbūve.

4.1.11.2. Teritorijas galvenie izmantošanas veidi

200. Savrupmāju apbūve (11001): dzīvojamā apbūve, ko veido savrupmājas (brīvi stāvošas individuālās dzīvojamās mājas), dvīņu mājas (divas bloķētas, arhitektoniski vienotas un simetriskas individuālās dzīvojamās mājas ar identisku plānojumu) un divu dzīvokļu mājas - brīvi stāvošas vai savienotas (dvīņu, rindu vai sekciju tipa) dzīvojamās mājas ar divām dzīvojamo telpu grupām, ietverot nepieciešamās palīgēkas un labiekārtojumu.

201. Vasarnīcu apbūve (11002).

4.1.11.3. Teritorijas papildizmantošanas veidi

202. Labiekārtota ārtelpa (24001): labiekārtoti skvēri, ietverot apstādījumus un labiekārtojuma infrastruktūru (tai skaitā nedzīvojamās ēkas un inženierbūves) atpūtas, veselības un fizisko aktivitāšu nolūkam un citu publiskās ārtelpas funkciju nodrošināšanai.

203. Ārtelpa bez labiekārtojuma (24002).

4.1.11.4. Apbūves parametri

Nr.	Teritorijas izmantošanas veids	Minimālā jaunizv. zemes gabala platība	Maksimālais apbūves blīvums (%)	Apbūves intensitāte (%)	Apbūves augstums (m)	Apbūves augstums (stāvu skaits)	Minimālais brīvās zaļās teritorijas rādītājs (%)
204.		1500 m ²	20	līdz 52	līdz 12	līdz 3 ¹²	55

¹² 3 stāva platība nedrīkst pārsniegt 66% no 2 stāva platības

4.1.11.5. Citi noteikumi

Nenosaka

4.1.12. Savrupmāju apbūves teritorija (DzS12)

4.1.12.1. Pamatinformācija

205. Savrupmāju apbūves teritorija (DzS) ir funkcionālā zona, ko nosaka, lai nodrošinātu mājokļa funkciju savrupam dzīvesveidam, paredzot atbilstošu infrastruktūru, un kuras galvenais izmantošanas veids ir savrupmāju un vasarnīcu apbūve.

4.1.12.2. Teritorijas galvenie izmantošanas veidi

206. Savrupmāju apbūve (11001): dzīvojamā apbūve, ko veido savrupmājas (brīvi stāvošas individuālās dzīvojamās mājas), dvīņu mājas (divas bloķētas, arhitektoniski vienotas un simetriskas individuālās dzīvojamās mājas ar identisku plānojumu) un divu dzīvokļu mājas - brīvi stāvošas vai savienotas (dvīņu, rindu vai sekciju tipa) dzīvojamās mājas ar divām dzīvojamo telpu grupām, ietverot nepieciešamās palīgēkas un labiekārtojumu.

207. Vasarnīcu apbūve (11002).

4.1.12.3. Teritorijas papildizmantošanas veidi

208. Labiekārtota ārtelpa (24001): labiekārtoti skvēri, ietverot apstādījumus un labiekārtojuma infrastruktūru (tai skaitā nedzīvojamās ēkas un inženierbūves) atpūtas, veselības un fizisko aktivitāšu nolūkam un citu publiskās ārtelpas funkciju nodrošināšanai.

209. Ārtelpa bez labiekārtojuma (24002).

4.1.12.4. Apbūves parametri

Nr.	Teritorijas izmantošanas veids	Minimālā jaunizv. zemes gabala platība	Maksimālais apbūves blīvums (%)	Apbūves intensitāte (%)	Apbūves augstums (m)	Apbūves augstums (stāvu skaits)	Minimālais brīvās zaļās teritorijas rādītājs (%)
210.		1800 m ²	20	līdz 52	līdz 12	līdz 3 ¹³	55

¹³ 3 stāva platība nedrīkst pārsniegt 66% no 2 stāva platības

4.1.12.5. Citi noteikumi

Nenosaka

4.1.13. Savrupmāju apbūves teritorija (DzS13)

4.1.13.1. Pamatinformācija

211. Savrupmāju apbūves teritorija (DzS) ir funkcionālā zona, ko nosaka, lai nodrošinātu mājokļa funkciju savrupam dzīvesveidam, paredzot atbilstošu infrastruktūru, un kuras galvenais izmantošanas veids ir savrupmāju un vasarnīcu apbūve.

4.1.13.2. Teritorijas galvenie izmantošanas veidi

212. Savrupmāju apbūve (11001): dzīvojamā apbūve, ko veido savrupmājas (brīvi stāvošas individuālās dzīvojamās mājas), dvīņu mājas (divas bloķētas, arhitektoniski vienotas un simetriskas individuālās dzīvojamās mājas ar identisku plānojumu) un divu dzīvokļu mājas - brīvi stāvošas vai savienotas (dvīņu, rindu vai sekciju tipa) dzīvojamās mājas ar divām dzīvojamo telpu grupām, ietverot nepieciešamās palīgēkas un labiekārtojumu.

213. Vasarnīcu apbūve (11002).

4.1.13.3. Teritorijas papildizmantošanas veidi

214. Labiekārtota ārtelpa (24001): labiekārtoti skvēri, ietverot apstādījumus un labiekārtojuma infrastruktūru (tai skaitā nedzīvojamās ēkas un inženierbūves) atpūtas, veselības un fizisko aktivitāšu nolūkam un citu publiskās ārtelpas funkciju nodrošināšanai.

215. Ārtelpa bez labiekārtojuma (24002).

4.1.13.4. Apbūves parametri

Nr.	Teritorijas izmantošanas veids	Minimālā jaunizv. zemes gabala platība	Maksimālais apbūves blīvums (%)	Apbūves intensitāte (%)	Apbūves augstums (m)	Apbūves augstums (stāvu skaits)	Minimālais brīvās zaļās teritorijas rādītājs (%)
216.		2200 m ²	20	līdz 52	līdz 12	līdz 3 ¹⁴	55

¹⁴ 3 stāva platība nedrīkst pārsniegt 66% no 2 stāva platības

4.1.13.5. Citi noteikumi

Nenosaka

4.1.14. Savrupmāju apbūves teritorija (DzS14)

4.1.14.1. Pamatinformācija

217. Savrupmāju apbūves teritorija (DzS) ir funkcionālā zona, ko nosaka, lai nodrošinātu mājokļa funkciju savrupam dzīvesveidam, paredzot atbilstošu infrastruktūru, un kuras galvenais izmantošanas veids ir savrupmāju un vasarnīcu apbūve.

4.1.14.2. Teritorijas galvenie izmantošanas veidi

218. Savrupmāju apbūve (11001): dzīvojamā apbūve, ko veido savrupmājas (brīvi stāvošas individuālās dzīvojamās mājas), dvīņu mājas (divas bloķētas, arhitektoniski vienotas un simetriskas individuālās dzīvojamās mājas ar identisku plānojumu) un divu dzīvokļu mājas - brīvi stāvošas vai savienotas (dvīņu, rindu vai sekciju tipa) dzīvojamās mājas ar divām dzīvojamo telpu grupām, ietverot nepieciešamās palīgēkas un labiekārtojumu.

219. Vasarnīcu apbūve (11002).

4.1.14.3. Teritorijas papildizmantošanas veidi

220. Labiekārtota ārtelpa (24001): labiekārtoti skvēri, ietverot apstādījumus un labiekārtojuma infrastruktūru (tai skaitā nedzīvojamās ēkas un inženierbūves) atpūtas, veselības un fizisko aktivitāšu nolūkam un citu publiskās ārtelpas funkciju nodrošināšanai.

221. Ārtelpa bez labiekārtojuma (24002).

4.1.14.4. Apbūves parametri

Nr.	Teritorijas izmantošanas veids	Minimālā jaunizv. zemes gabala platība	Maksimālais apbūves blīvums (%)	Apbūves intensitāte (%)	Apbūves augstums (m)	Apbūves augstums (stāvu skaits)	Minimālais brīvās zaļās teritorijas rādītājs (%)
222.		1000 m ²	25 ¹⁵	līdz 65	līdz 12	līdz 3 ¹⁶	50

¹⁵ Zemes vienībai Dzintaros, Aglonas ielā, ar kad.apz. 1300 008 2801 maksimālais apbūves blīvums 20%

¹⁶ 3 stāva platība nedrīkst pārsniegt 66% no 2 stāva platības

4.1.14.5. Citi noteikumi

Nenosaka

4.1.15. Savrupmāju apbūves teritorija (DzS15)

4.1.15.1. Pamatinformācija

223. Savrupmāju apbūves teritorija (DzS) ir funkcionālā zona, ko nosaka, lai nodrošinātu mājokļa funkciju savrupam dzīvesveidam, paredzot atbilstošu infrastruktūru, un kuras galvenais izmantošanas veids ir savrupmāju un vasarnīcu apbūve.

4.1.15.2. Teritorijas galvenie izmantošanas veidi

224. Savrupmāju apbūve (11001): dzīvojamā apbūve, ko veido savrupmājas (brīvi stāvošas individuālās dzīvojamās mājas), dvīņu mājas (divas bloķētas, arhitektoniski vienotas un simetriskas individuālās dzīvojamās mājas ar identisku plānojumu) un divu dzīvokļu mājas - brīvi stāvošas vai savienotas (dvīņu, rindu vai sekciju tipa) dzīvojamās mājas ar divām dzīvojamo telpu grupām, ietverot nepieciešamās palīgēkas un labiekārtojumu.

225. Vasarnīcu apbūve (11002).

4.1.15.3. Teritorijas papildizmantošanas veidi

226. Tūrisma un atpūtas iestāžu apbūve (12003): apbūve, ko veido viesu nami.

227. Labiekārtota ārtelpa (24001): labiekārtoti skvēri, ietverot apstādījumus un labiekārtojuma infrastruktūru (tai skaitā nedzīvojamās ēkas un inženierbūves) atpūtas, veselības un fizisko aktivitāšu nolūkam un citu publiskās ārtelpas funkciju nodrošināšanai.

228. Ārtelpa bez labiekārtojuma (24002).

4.1.15.4. Apbūves parametri

Nr.	Teritorijas izmantošanas veids	Minimālā jaunizv. zemes gabala platība	Maksimālais apbūves blīvums (%)	Apbūves intensitāte (%)	Apbūves augstums (m)	Apbūves augstums (stāvu skaits)	Minimālais brīvās zaļās teritorijas rādītājs (%)
229.		1200 m ²	25	līdz 65	līdz 12	līdz 3 ¹⁷	50

¹⁷ 3 stāva platība nedrīkst pārsniegt 66% no 2 stāva platības

4.1.15.5. Citi noteikumi

230. Viesu namu apbūve atļauta tikai Ķemerose, ievērojot šādus nosacījumus: būvniecības priekšlikumiem veic būvniecības publisko apspriešanu; lēmumu par atļauju būvēt viesu namu pieņem atbilstoši būvniecības publiskās apspriešanas rezultātiem, izvērtējot to personu viedokli, kurus tieši ietekmēs objekta darbība.

4.1.16. Savrupmāju apbūves teritorija (DzS16)

4.1.16.1. Pamatinformācija

231. Savrupmāju apbūves teritorija (DzS) ir funkcionālā zona, ko nosaka, lai nodrošinātu mājokļa funkciju savrupam dzīvesveidam, paredzot atbilstošu infrastruktūru, un kuras galvenais izmantošanas veids ir savrupmāju un vasarnīcu apbūve.

4.1.16.2. Teritorijas galvenie izmantošanas veidi

232. Savrupmāju apbūve (11001): dzīvojamā apbūve, ko veido savrupmājas (brīvi stāvošas individuālās dzīvojamās mājas), dvīņu mājas (divas bloķētas, arhitektoniski vienotas un simetriskas individuālās dzīvojamās mājas ar identisku plānojumu) un divu dzīvokļu mājas - brīvi stāvošas vai savienotas (dvīņu, rindu vai sekciju tipa) dzīvojamās mājas ar divām dzīvojamo telpu grupām, ietverot nepieciešamās palīgēkas un labiekārtojumu.

233. Vasarnīcu apbūve (11002).

4.1.16.3. Teritorijas papildizmantošanas veidi

234. Labiekārtota ārtelpa (24001): labiekārtoti skvēri, ietverot apstādījumus un labiekārtojuma infrastruktūru (tai skaitā nedzīvojamās ēkas un inženierbūves) atpūtas, veselības un fizisko aktivitāšu nolūkam un citu publiskās ārtelpas funkciju nodrošināšanai.

235. Ārtelpa bez labiekārtojuma (24002).

4.1.16.4. Apbūves parametri

Nr.	Teritorijas izmantošanas veids	Minimālā jaunizv. zemes gabala platība	Maksimālais apbūves blīvums (%)	Apbūves intensitāte (%)	Apbūves augstums (m)	Apbūves augstums (stāvu skaits)	Minimālais brīvās zaļās teritorijas rādītājs (%)
236.		1500 m ²	25	līdz 65	līdz 12	līdz 3 ¹⁸	50

¹⁸ 3 stāva platība nedrīkst pārsniegt 66% no 2 stāva platības

4.1.16.5. Citi noteikumi

Nenosaka

4.1.17. Savrupmāju apbūves teritorija (DzS17)

4.1.17.1. Pamatinformācija

237. Savrupmāju apbūves teritorija (DzS) ir funkcionālā zona, ko nosaka, lai nodrošinātu mājokļa funkciju savrupam dzīvesveidam, paredzot atbilstošu infrastruktūru, un kuras galvenais izmantošanas veids ir savrupmāju un vasarnīcu apbūve.

4.1.17.2. Teritorijas galvenie izmantošanas veidi

238. Savrupmāju apbūve (11001): dzīvojamā apbūve, ko veido savrupmājas (brīvi stāvošas individuālās dzīvojamās mājas), dvīņu mājas (divas bloķētas, arhitektoniski vienotas un simetriskas individuālās dzīvojamās mājas ar identisku plānojumu) un divu dzīvokļu mājas - brīvi stāvošas vai savienotas (dvīņu, rindu vai sekciju tipa) dzīvojamās mājas ar divām dzīvojamo telpu grupām, ietverot nepieciešamās palīgēkas un labiekārtojumu.

239. Vasarnīcu apbūve (11002).

4.1.17.3. Teritorijas papildizmantošanas veidi

240. Labiekārtota ārtelpa (24001): labiekārtoti skvēri, ietverot apstādījumus un labiekārtojuma infrastruktūru (tai skaitā nedzīvojamās ēkas un inženierbūves) atpūtas, veselības un fizisko aktivitāšu nolūkam un citu publiskās ārtelpas funkciju nodrošināšanai.

241. Ārtelpa bez labiekārtojuma (24002).

4.1.17.4. Apbūves parametri

Nr.	Teritorijas izmantošanas veids	Minimālā jaunizv. zemes gabala platība	Maksimālais apbūves blīvums (%)	Apbūves intensitāte (%)	Apbūves augstums (m)	Apbūves augstums (stāvu skaits)	Minimālais brīvās zaļās teritorijas rādītājs (%)
242.		2200 m ²	25	līdz 65	līdz 12	līdz 3 ¹⁹	50

¹⁹ 3 stāva platība nedrīkst pārsniegt 66% no 2 stāva platības

4.1.17.5. Citi noteikumi

Nenosaka

4.1.18. Savrupmāju apbūves teritorija (DzS18)

4.1.18.1. Pamatinformācija

243. Savrupmāju apbūves teritorija (DzS) ir funkcionālā zona, ko nosaka, lai nodrošinātu mājokļa funkciju savrupam dzīvesveidam, paredzot atbilstošu infrastruktūru, un kuras galvenais izmantošanas veids ir savrupmāju un vasarnīcu apbūve.

4.1.18.2. Teritorijas galvenie izmantošanas veidi

244. Savrupmāju apbūve (11001): dzīvojamā apbūve, ko veido savrupmājas (brīvi stāvošas individuālās dzīvojamās mājas), dvīņu mājas (divas bloķētas, arhitektoniski vienotas un simetriskas individuālās dzīvojamās mājas ar identisku plānojumu) un divu dzīvokļu mājas - brīvi stāvošas vai savienotas (dvīņu, rindu vai sekciju tipa) dzīvojamās mājas ar divām dzīvojamo telpu grupām, ietverot nepieciešamās palīgēkas un labiekārtojumu.

245. Vasarnīcu apbūve (11002).

4.1.18.3. Teritorijas papildizmantošanas veidi

246. Tūrisma un atpūtas iestāžu apbūve (12003): apbūve ko veido viesu nami.

247. Labiekārtota ārtelpa (24001): labiekārtoti skvēri, ietverot apstādījumus un labiekārtojuma infrastruktūru (tai skaitā nedzīvojamās ēkas un inženierbūves) atpūtas, veselības un fizisko aktivitāšu nolūkam un citu publiskās ārtelpas funkciju nodrošināšanai.

248. Ārtelpa bez labiekārtojuma (24002).

4.1.18.4. Apbūves parametri

Nr.	Teritorijas izmantošanas veids	Minimālā jaunizv. zemes gabala platība	Maksimālais apbūves blīvums (%)	Apbūves intensitāte (%)	Apbūves augstums (m)	Apbūves augstums (stāvu skaits)	Minimālais brīvās zaļās teritorijas rādītājs (%)
249.		800 m ²	25	līdz 65	līdz 12	līdz 3 ²⁰	50

²⁰ 3 stāva platība nedrīkst pārsniegt 66% no 2 stāva platības

4.1.18.5. Citi noteikumi

250. Viesu namu apbūve atļauta tikai Ķemerose, ievērojot šādus nosacījumus: būvniecības priekšlikumiem veic būvniecības publisko apspriešanu; lēmumu par atļauju būvēt viesu namu pieņem atbilstoši būvniecības publiskās apspriešanas rezultātiem, izvērtējot to personu viedokli, kurus tieši ietekmēs objekta darbība.

4.1.19. Savrupmāju apbūves teritorija (DzS19)

4.1.19.1. Pamatinformācija

251. Savrupmāju apbūves teritorija (DzS) ir funkcionālā zona, ko nosaka, lai nodrošinātu mājokļa funkciju savrupam dzīvesveidam, paredzot atbilstošu infrastruktūru, un kuras galvenais izmantošanas veids ir savrupmāju un vasarnīcu apbūve.

4.1.19.2. Teritorijas galvenie izmantošanas veidi

252. Savrupmāju apbūve (11001): dzīvojamā apbūve, ko veido savrupmājas (brīvi stāvošas individuālās dzīvojamās mājas), dvīņu mājas (divas bloķētas, arhitektoniski vienotas un simetriskas individuālās dzīvojamās mājas ar identisku plānojumu) un divu dzīvokļu mājas - brīvi stāvošas vai savienotas (dvīņu, rindu vai sekciju tipa) dzīvojamās mājas ar divām dzīvojamo telpu grupām, ietverot nepieciešamās palīgēkas un labiekārtojumu.

253. Vasarnīcu apbūve (11002).

4.1.19.3. Teritorijas papildizmantošanas veidi

254. Labiekārtota ārtelpa (24001): labiekārtoti skvēri, ietverot apstādījumus un labiekārtojuma infrastruktūru (tai skaitā nedzīvojamās ēkas un inženierbūves) atpūtas, veselības un fizisko aktivitāšu nolūkam un citu publiskās ārtelpas funkciju nodrošināšanai.

255. Ārtelpa bez labiekārtojuma (24002).

4.1.19.4. Apbūves parametri

Nr.	Teritorijas izmantošanas veids	Minimālā jaunizv. zemes gabala platība	Maksimālais apbūves blīvums (%)	Apbūves intensitāte (%)	Apbūves augstums (m)	Apbūves augstums (stāvu skaits)	Minimālais brīvās zaļās teritorijas rādītājs (%)
256.		1200 m ²	30	līdz 78	līdz 12	līdz 3 ²¹	45

²¹ 3 stāva platība nedrīkst pārsniegt 66% no 2 stāva platības

4.1.19.5. Citi noteikumi

Nenosaka

4.1.20. Savrupmāju apbūves teritorija (DzS20)

4.1.20.1. Pamatinformācija

257. Savrupmāju apbūves teritorija (DzS) ir funkcionālā zona, ko nosaka, lai nodrošinātu mājokļa funkciju savrupam dzīvesveidam, paredzot atbilstošu infrastruktūru, un kuras galvenais izmantošanas veids ir savrupmāju un vasarnīcu apbūve.

4.1.20.2. Teritorijas galvenie izmantošanas veidi

258. Savrupmāju apbūve (11001): dzīvojamā apbūve, ko veido savrupmājas (brīvi stāvošas individuālās dzīvojamās mājas), dvīņu mājas (divas bloķētas, arhitektoniski vienotas un simetriskas individuālās dzīvojamās mājas ar identisku plānojumu) un divu dzīvokļu mājas - brīvi stāvošas vai savienotas (dvīņu, rindu vai sekciju tipa) dzīvojamās mājas ar divām dzīvojamo telpu grupām, ietverot nepieciešamās palīgēkas un labiekārtojumu.

259. Vasarnīcu apbūve (11002).

4.1.20.3. Teritorijas papildizmantošanas veidi

260. Labiekārtota ārtelpa (24001): labiekārtoti skvēri, ietverot apstādījumus un labiekārtojuma infrastruktūru (tai skaitā nedzīvojamās ēkas un inženierbūves) atpūtas, veselības un fizisko aktivitāšu nolūkam un citu publiskās ārtelpas funkciju nodrošināšanai.

261. Ārtelpa bez labiekārtojuma (24002).

4.1.20.4. Apbūves parametri

Nr.	Teritorijas izmantošanas veids	Minimālā jaunizv. zemes gabala platība	Maksimālais apbūves blīvums (%)	Apbūves intensitāte (%)	Apbūves augstums (m)	Apbūves augstums (stāvu skaits)	Minimālais brīvās zaļās teritorijas rādītājs (%)
262.		800 m ²	30	līdz 78	līdz 12	līdz 3 ²²	45

²² 3 stāva platība nedrīkst pārsniegt 66% no 2 stāva platības

4.1.20.5. Citi noteikumi

Nenosaka

4.1.21. Savrupmāju apbūves teritorija (DzS21)

4.1.21.1. Pamatinformācija

263. Savrupmāju apbūves teritorija (DzS) ir funkcionālā zona, ko nosaka, lai nodrošinātu mājokļa funkciju savrupam dzīvesveidam, paredzot atbilstošu infrastruktūru, un kuras galvenais izmantošanas veids ir savrupmāju un vasarnīcu apbūve.

4.1.21.2. Teritorijas galvenie izmantošanas veidi

264. Savrupmāju apbūve (11001): dzīvojamā apbūve, ko veido savrupmājas (brīvi stāvošas individuālās dzīvojamās mājas), dvīņu mājas (divas bloķētas, arhitektoniski vienotas un simetriskas individuālās dzīvojamās mājas ar identisku plānojumu) un divu dzīvokļu mājas - brīvi stāvošas vai savienotas (dvīņu, rindu vai sekciju tipa) dzīvojamās mājas ar divām dzīvojamo telpu grupām, ietverot nepieciešamās palīgēkas un labiekārtojumu.

265. Vasarnīcu apbūve (11002).

4.1.21.3. Teritorijas papildizmantošanas veidi

266. Tirdzniecības vai pakalpojumu objektu apbūve (12002): apbūve, ko veido sabiedriskās ēdināšanas uzņēmumi.

267. Tūrisma un atpūtas iestāžu apbūve (12003): apbūve, ko veido viesu mājas.

268. Labiekārtota ārtelpa (24001): labiekārtoti skvēri, ietverot apstādījumus un labiekārtojuma infrastruktūru (tai skaitā nedzīvojamās ēkas un inženierbūves) atpūtas, veselības un fizisko aktivitāšu nolūkam un citu publiskās ārtelpas funkciju nodrošināšanai.

269. Ārtelpa bez labiekārtojuma (24002).

4.1.21.4. Apbūves parametri

Nr.	Teritorijas izmantošanas veids	Minimālā jaunizv. zemes gabala platība	Maksimālais apbūves blīvums (%)	Apbūves intensitāte (%)	Apbūves augstums (m)	Apbūves augstums (stāvu skaits)	Minimālais brīvās zaļās teritorijas rādītājs (%)
270.		1500 m ²	20 ²⁴	līdz 52 ²⁶	līdz 12 ²³	līdz 3 ²⁵	55 ²⁷

²³ Kaugurciema teritorijā maksimālais ēku un inženierbūvju augstums 10m

²⁴ zemes vienībās ar platību no 1200 kv.m. līdz 1800 kv.m. maksimālais apbūves blīvums ir 15%, bet zemes vienībās ar platību virs 1800 kv.m. maksimālais apbūves blīvums ir 12%

²⁵ 3 stāva platība nedrīkst pārsniegt 66% no 2 stāva platības

²⁶ zemes vienībām ar platību no 1200 kv.m. līdz 1800 kv.m. maksimālā apbūves intensitāte ir 39%, bet zemes vienībām ar platību virs 1800 kv.m. maksimālā apbūves intensitāte ir 31%

²⁷ zemes vienībās ar platību no 1200 kv.m. līdz 1800 kv.m. rādītājs ir 60%, bet zemes vienībās ar platību virs 1800 kv.m. rādītājs ir 63%

4.1.21.5. Citi noteikumi

271. Kaugurciemā jaunu ēku fasādes apdarina ar koku. Atļauts veidot arī kombinētu koka un dekoratīvā apmetuma apdari.

272. Papildizmantošanas veidus - sabiedriskās ēdināšanas uzņēmumi un viesu mājas, atļauts piemērot tikai Kaugurciema teritorijā.

273. Detālplānojuma "Zemesgabalam Jūrmalā, Kaugurciema ielā 63" teritorijā minimālā jaunizveidojamā zemesgabala platība ir 1200m².
274. Zemes vienībā Jūrmalā, Palu ielā 10 (kad. apz. 13000191814) minimālā jaunizveidojamā zemesgabala platība ir 1000 m², nodrošinot iespēju katrai dzīvojamai ēkai izveidot atsevišķu zemes vienību.

4.1.22. Savrupmāju apbūves teritorija (DzS22)

4.1.22.1. Pamatinformācija

275. Savrupmāju apbūves teritorija (DzS) ir funkcionālā zona, ko nosaka, lai nodrošinātu mājokļa funkciju savrupam dzīvesveidam, paredzot atbilstošu infrastruktūru, un kuras galvenais izmantošanas veids ir savrupmāju un vasarnīcu apbūve.

4.1.22.2. Teritorijas galvenie izmantošanas veidi

276. Savrupmāju apbūve (11001): dzīvojamā apbūve, ko veido savrupmājas (brīvi stāvošas individuālās dzīvojamās mājas), diviņu mājas (divas bloķētas, arhitektoniski vienotas un simetriskas individuālās dzīvojamās mājas ar identisku plānojumu) un divu dzīvokļu mājas - brīvi stāvošas vai savienotas (diviņu, rindu vai sekciju tipa) dzīvojamās mājas ar divām dzīvojamo telpu grupām, ietverot nepieciešamās palīgēkas un labiekārtojumu.
277. Vasarnīcu apbūve (11002).

4.1.22.3. Teritorijas papildizmantošanas veidi

278. Labiekārtota ārtelpa (24001): labiekārtoti skvēri, ietverot apstādījumus un labiekārtojuma infrastruktūru (tai skaitā nedzīvojamās ēkas un inženierbūves) atpūtas, veselības un fizisko aktivitāšu nolūkam un citu publiskās ārtelpas funkciju nodrošināšanai.
279. Ārtelpa bez labiekārtojuma (24002).

4.1.22.4. Apbūves parametri

Nr.	Teritorijas izmantošanas veids	Minimālā jaunizv. zemes gabala platība	Maksimālais apbūves blīvums (%)	Apbūves intensitāte (%)	Apbūves augstums (m)	Apbūves augstums (stāvu skaits)	Minimālais brīvās zaļās teritorijas rādītājs (%)
280.		5000 m ² ²⁹	20 ²⁸	līdz 52 ³¹	līdz 12	līdz 3 ³⁰	55 ³²

²⁸ zemes vienībās ar platību līdz 1200 kv.m. maksimālais apbūves blīvums ir 20%; zemes vienībās ar platību no 1200 kv.m. līdz 1800 kv.m. maksimālais apbūves blīvums ir 15%, bet zemes vienībās ar platību virs 1800 kv.m. maksimālais apbūves blīvums ir 12%

²⁹ Risinājumu izstrādā detālplānojumā

³⁰ 3 stāva platība nedrīkst pārsniegt 66% no 2 stāva platības

³¹ zemes vienībām ar platību līdz 1200 kv.m. maksimālā apbūves intensitāte ir 52%; zemes vienībās ar platību no 1200 kv.m. līdz 1800 kv.m. maksimālā apbūves intensitāte ir 39%; bet zemes vienībām ar platību virs 1800 kv.m. maksimālā apbūves intensitāte ir 31%

³² zemes vienībās ar platību līdz 1200 kv.m. minimālais brīvās zaļās teritorijas rādītājs ir 55%; zemes vienībās ar platību no 1200 kv.m. līdz 1800 kv.m. rādītājs ir 60%, bet zemes vienībās ar platību virs 1800 kv.m. rādītājs ir 63%

4.1.22.5. Citi noteikumi

Nenosaka

4.1.23. Savrupmāju apbūves teritorija (DzS24)

4.1.23.1. Pamatinformācija

281. Savrupmāju apbūves teritorija (DzS) ir funkcionālā zona, ko nosaka, lai nodrošinātu mājokļa funkciju savrupam dzīvesveidam, paredzot atbilstošu infrastruktūru, un kuras galvenais izmantošanas veids ir savrupmāju un vasarnīcu apbūve.

4.1.23.2. Teritorijas galvenie izmantošanas veidi

282. Savrupmāju apbūve (11001): dzīvojamā apbūve, ko veido savrupmājas (brīvi stāvošas individuālās dzīvojamās mājas), dvīņu mājas (divas bloķētas, arhitektoniski vienotas un simetriskas individuālās dzīvojamās mājas ar identisku plānojumu) un divu dzīvokļu mājas - brīvi stāvošas vai savienotas (dvīņu, rindu vai sekciju tipa) dzīvojamās mājas ar divām dzīvojamo telpu grupām, ietverot nepieciešamās palīgēkas un labiekārtojumu.

283. Vasarnīcu apbūve (11002).

4.1.23.3. Teritorijas papildizmantošanas veidi

284. Labiekārtota ārtelpa (24001): labiekārtoti skvēri, ietverot apstādījumus un labiekārtojuma infrastruktūru (tai skaitā nedzīvojamās ēkas un inženierbūves) atpūtas, veselības un fizisko aktivitāšu nolūkam un citu publiskās ārtelpas funkciju nodrošināšanai.

285. Ārtelpa bez labiekārtojuma (24002).

4.1.23.4. Apbūves parametri

Nr.	Teritorijas izmantošanas veids	Minimālā jaunizv. zemes gabala platība	Maksimālais apbūves blīvums (%)	Apbūves intensitāte (%)	Apbūves augstums (m)	Apbūves augstums (stāvu skaits)	Minimālais brīvās zaļās teritorijas rādītājs (%)
286.		800 m ²	20	līdz 52	līdz 12	līdz 3 ³³	55

³³ 3 stāva platība nedrīkst pārsniegt 66% no 2 stāva platības

4.1.23.5. Citi noteikumi

Nenosaka

4.1.24. Savrupmāju apbūves teritorija (DzS25)

4.1.24.1. Pamatinformācija

287. Savrupmāju apbūves teritorija (DzS) ir funkcionālā zona, ko nosaka, lai nodrošinātu mājokļa funkciju savrupam dzīvesveidam, paredzot atbilstošu infrastruktūru, un kuras galvenais izmantošanas veids ir savrupmāju un vasarnīcu apbūve.

4.1.24.2. Teritorijas galvenie izmantošanas veidi

288. Savrupmāju apbūve (11001): dzīvojamā apbūve, ko veido savrupmājas (brīvi stāvošas individuālās dzīvojamās mājas), dvīņu mājas (divas bloķētas, arhitektoniski vienotas un simetriskas individuālās dzīvojamās mājas ar identisku plānojumu) un divu dzīvokļu mājas - brīvi stāvošas vai savienotas (dvīņu, rindu vai sekciju tipa) dzīvojamās mājas ar divām dzīvojamo telpu grupām, ietverot nepieciešamās palīgēkas un labiekārtojumu.

289. Vasarnīcu apbūve (11002).

4.1.24.3. Teritorijas papildizmantošanas veidi

290. Veselības aizsardzības iestāžu apbūve (12008): apbūve, ko veido ārstu prakses, veselības centri, sanatorijas un citi ārstniecības nolūkiem paredzēti objekti un tiem nepieciešamā infrastruktūra.

291. Sociālās aprūpes iestāžu apbūve (12009): apbūve, ko veido sociālās aprūpes un rehabilitācijas iestādes, tai skaitā pansionāti, kā arī to darbības nodrošināšanai nepieciešamie objekti un infrastruktūra.

292. Labiekārtota ārtelpa (24001): labiekārtoti skvēri, ietverot apstādījumus un labiekārtojuma infrastruktūru (tai skaitā nedzīvojamās ēkas un inženierbūves) atpūtas, veselības un fizisko aktivitāšu nolūkam un citu publiskās ārtelpas funkciju nodrošināšanai.

293. Ārtelpa bez labiekārtojuma (24002).

4.1.24.4. Apbūves parametri

Nr.	Teritorijas izmantošanas veids	Minimālā jaunizv. zemes gabala platība	Maksimālais apbūves blīvums (%)	Apbūves intensitāte (%)	Apbūves augstums (m)	Apbūves augstums (stāvu skaits)	Minimālais brīvās zaļās teritorijas rādītājs (%)
294.		800 m ²	30	līdz 78	līdz 12	līdz 3 ³⁴	40

³⁴ 3 stāva platība nedrīkst pārsniegt 66% no 2 stāva platības

4.1.24.5. Citi noteikumi

Nenosaka

4.2. MAZSTĀVU DZĪVOJAMĀS APBŪVES TERITORIJA

4.2.1. Mazstāvu dzīvojamās apbūves teritorija (DzM1)

4.2.1.1. Pamatinformācija

295. Mazstāvu dzīvojamās apbūves teritorija (DzM) ir funkcionālā zona ar apbūvi, kas nepārsniedz trīs stāvus. To nosaka, lai nodrošinātu mājokļa funkciju, paredzot atbilstošu infrastruktūru.

4.2.1.2. Teritorijas galvenie izmantošanas veidi

296. Savrupmāju apbūve (11001): dzīvojamā apbūve, ko veido savrupmājas (brīvi stāvošas individuālās dzīvojamās mājas), dvīņu mājas (divas bloķētas, arhitektoniski vienotas un simetriskas individuālās dzīvojamās mājas ar identisku plānojumu) un divu dzīvokļu mājas - brīvi stāvošas vai savienotas (dvīņu, rindu vai sekciju tipa) dzīvojamās mājas ar divām dzīvojamo telpu grupām, ietverot nepieciešamās palīgēkas un labiekārtojumu.

297. Rindu māju apbūve (11005).

298. Daudzdzīvokļu māju apbūve (11006): triju vai vairāku dzīvokļu mājas - brīvi stāvošas vai savienotas (rindu vai sekciju tipa) dzīvojamās mājas ar trijām vai vairākām dzīvojamo telpu grupām.

4.2.1.3. Teritorijas papildizmantošanas veidi

299. Biroju ēku apbūve (12001): Ēkas 1.stāvā biroji, pārvaldes objekti.
300. Tirdzniecības vai pakalpojumu objektu apbūve (12002): Ēkas 1.stāvā tirdzniecības objekti, sadzīves pakalpojumu objekti, kafejnīcas un ēdnīcas.
301. Tūrisma un atpūtas iestāžu apbūve (12003): Apbūve, ko veido viesu mājas un viesnīcu ēkas - viesnīcas, moteļi, pansijas un citas līdzīgas īslaicīgas apmešanās vietas ar restorānu vai bez tā.
302. Kultūras iestāžu apbūve (12004): Ēkas 1.stāvā bibliotēkas, izstāžu telpas.
303. Sporta būvju apbūve (12005): Ēkas 1.stāvā sporta zāle; sporta laukums bez skatītājiem.
304. Izglītības un zinātnes iestāžu apbūve (12007): Ēkas 1.stāvā pirmsskolas izglītības iestādes, interešu izglītības iestādes.
305. Veselības aizsardzības iestāžu apbūve (12008): Ēkas 1.stāvā ārstu prakses.
306. Sociālās aprūpes iestāžu apbūve (12009): Ēkas 1.stāvā sociālās aprūpes iestādes bez izmitināšanas.
307. Dzīvnieku aprūpes iestāžu apbūve (12010): Ēkas 1.stāvā veterinārās prakses.
308. Labiekārtota ārtelpa (24001): labiekārtoti skvēri, ietverot apstādījumus un labiekārtojuma infrastruktūru (tai skaitā nedzīvojamās ēkas un inženierbūves) atpūtas, veselības un fizisko aktivitāšu nolūkam un citu publiskās ārtelpas funkciju nodrošināšanai.
309. Ārtelpa bez labiekārtojuma (24002).

4.2.1.4. Apbūves parametri

Nr.	Teritorijas izmantošanas veids	Minimālā jaunizv. zemes gabala platība	Maksimālais apbūves blīvums (%)	Apbūves intensitāte (%)	Apbūves augstums (m)	Apbūves augstums (stāvu skaits)	Minimālais brīvās zaļās teritorijas rādītājs (%)
310.		1200 m ²	30	līdz 90 ³⁶	līdz 12	līdz 3 ³⁵	40 ³⁷

³⁵ savrupmājām 3 stāva platība nedrīkst pārsniegt 66% no 2 stāva platības

³⁶ savrupmājām maksimālā intensitāte 78%

³⁷ savrupmājām rādītājs ir 45%

4.2.1.5. Citi noteikumi

311. Ja teritorijā netiek nodrošināta centralizēta ūdensapgāde un sadzīves kanalizācijas notekūdeņu novadīšana, maksimālais atļautais stāvu skaits ir 2 stāvi.
312. Zemes vienībās, kas mazākas par mazstāvu daudzdzīvokļu ēkai nepieciešamo minimālo platību, atļauta viena dzīvokļa māja, divu dzīvokļu māja un dvīņu māja.

4.2.2. Mazstāvu dzīvojamās apbūves teritorija (DzM2)

4.2.2.1. Pamatinformācija

313. Mazstāvu dzīvojamās apbūves teritorija (DzM) ir funkcionālā zona ar apbūvi, kas nepārsniedz trīs stāvus. To nosaka, lai nodrošinātu mājokļa funkciju, paredzot atbilstošu infrastruktūru.

4.2.2.2. Teritorijas galvenie izmantošanas veidi

314. Savrupmāju apbūve (11001): dzīvojamā apbūve, ko veido savrupmājas (brīvi stāvošas individuālās dzīvojamās mājas), dvīņu mājas (divas bloķētas, arhitektoniski vienotas un simetriskas individuālās dzīvojamās mājas ar identisku plānojumu) un divu dzīvokļu mājas - brīvi stāvošas vai savienotas (dvīņu, rindu vai sekciju tipa) dzīvojamās mājas ar divām dzīvojamo telpu grupām, ietverot nepieciešamās palīgēkas un labiekārtojumu.

315. Rindu māju apbūve (11005).

316. Daudzdzīvokļu māju apbūve (11006): triju vai vairāku dzīvokļu mājas - brīvi stāvošas vai savienotas (rindu vai sekciju tipa) dzīvojamās mājas ar trijām vai vairākām dzīvojamo telpu grupām.

4.2.2.3. Teritorijas papildizmantošanas veidi

317. Biroju ēku apbūve (12001): Ēkas 1.stāvā biroji, pašvaldības un valsts pārvaldes pakalpojumu objekti.

318. Tirdzniecības vai pakalpojumu objektu apbūve (12002): Ēkas 1.stāvā tirdzniecības objekti, sadzīves pakalpojumu objekti, kafējnīcas un ēdnīcas.

319. Tūrisma un atpūtas iestāžu apbūve (12003): Apbūve, ko veido viesu mājas un viesnīcu ēkas - viesnīcas, moteļi, pansijas un citas līdzīgas īslaicīgas apmešanās vietas ar restorānu vai bez tā.

320. Kultūras iestāžu apbūve (12004): Ēkas 1.stāvā bibliotēkas, izstāžu telpas.

321. Sporta būvju apbūve (12005): Ēkas 1.stāvā sporta zāle; sporta laukums bez skatītājiem.

322. Izglītības un zinātnes iestāžu apbūve (12007): Ēkas 1.stāvā pirmsskolas izglītības iestādes, interešu izglītības iestādes.

323. Veselības aizsardzības iestāžu apbūve (12008): Ēkas 1.stāvā ārstu prakses.

324. Sociālās aprūpes iestāžu apbūve (12009): Ēkas 1.stāvā sociālās aprūpes iestādes bez izmitināšanas.

325. Dzīvnieku aprūpes iestāžu apbūve (12010): Ēkas 1.stāvā veterinārās prakses.

326. Labiekārtota ārtelpa (24001): labiekārtoti skvēri, ietverot apstādījumus un labiekārtojuma infrastruktūru (tai skaitā nedzīvojamās ēkas un inženierbūves) atpūtas, veselības un fizisko aktivitāšu nolūkam un citu publiskās ārtelpas funkciju nodrošināšanai.

327. Ārtelpa bez labiekārtojuma (24002).

4.2.2.4. Apbūves parametri

Nr.	Teritorijas izmantošanas veids	Minimālā jaunizv. zemes gabala platība	Maksimālais apbūves blīvums (%)	Apbūves intensitāte (%)	Apbūves augstums (m)	Apbūves augstums (stāvu skaits)	Minimālais brīvās zaļās teritorijas rādītājs (%)
328.		1800 m ²	30	līdz 90 ³⁹	līdz 12	līdz 3 ³⁸	40 ⁴⁰

³⁸ savrupmājām 3 stāva platība nedrīkst pārsniegt 66% no 2 stāva platības

³⁹ savrupmājām maksimālā intensitāte 78%

⁴⁰ savrupmājām rādītājs ir 45%

4.2.2.5. Citi noteikumi

329. Ja teritorijā netiek nodrošināta centralizēta ūdensapgāde un sadzīves kanalizācijas notekūdeņu novadīšana, maksimālais atļautais stāvu skaits ir 2 stāvi.
330. Zemes vienībās, kas mazākas par mazstāvu daudzdzīvokļu ēkai nepieciešamo minimālo platību, atļauta viena dzīvokļa māja, divu dzīvokļu māja, dvīņu māja.

4.2.3. Mazstāvu dzīvojamās apbūves teritorija (DzM3)

4.2.3.1. Pamatinformācija

331. Mazstāvu dzīvojamās apbūves teritorija (DzM) ir funkcionālā zona ar apbūvi, kas nepārsniedz trīs stāvus. To nosaka, lai nodrošinātu mājokļa funkciju, paredzot atbilstošu infrastruktūru.

4.2.3.2. Teritorijas galvenie izmantošanas veidi

332. Savrupmāju apbūve (11001): dzīvojamā apbūve, ko veido savrupmājas (brīvi stāvošas individuālās dzīvojamās mājas), dvīņu mājas (divas bloķētas, arhitektoniski vienotas un simetriskas individuālās dzīvojamās mājas ar identisku plānojumu) un divu dzīvokļu mājas - brīvi stāvošas vai savienotas (dvīņu, rindu vai sekciju tipa) dzīvojamās mājas ar divām dzīvojamo telpu grupām, ietverot nepieciešamās palīgēkas un labiekārtojumu.

333. Rindu māju apbūve (11005).

334. Daudzdzīvokļu māju apbūve (11006): triju vai vairāku dzīvokļu mājas - brīvi stāvošas vai savienotas (rindu vai sekciju tipa) dzīvojamās mājas ar trijām vai vairākām dzīvojamo telpu grupām.

4.2.3.3. Teritorijas papildizmantošanas veidi

335. Biroju ēku apbūve (12001): Ēkas 1.stāvā biroji, pašvaldības un valsts pārvaldes pakalpojumu objekti.
336. Tirdzniecības vai pakalpojumu objektu apbūve (12002): Ēkas 1.stāvā tirdzniecības objekti, sadzīves pakalpojumu objekti, kafējnīcas un ēdnīcas.
337. Tūrisma un atpūtas iestāžu apbūve (12003): Apbūve, ko veido viesu mājas un viesnīcu ēkas - viesnīcas, moteli, pansijas un citas līdzīgas īslaicīgas apmešanās vietas ar restorānu vai bez tā.
338. Kultūras iestāžu apbūve (12004): Ēkas 1.stāvā bibliotēkas, izstāžu telpas.

339. Sporta būvju apbūve (12005): Ēkas 1.stāvā sporta zāle; sporta laukums bez skatītājiem.
340. Izglītības un zinātnes iestāžu apbūve (12007): Ēkas 1.stāvā pirmsskolas izglītības iestādes, interešu izglītības iestādes.
341. Veselības aizsardzības iestāžu apbūve (12008): Ēkas 1.stāvā ārstu prakses.
342. Sociālās aprūpes iestāžu apbūve (12009): Ēkas 1.stāvā sociālās aprūpes iestādes bez izmitināšanas.
343. Dzīvnieku aprūpes iestāžu apbūve (12010): Ēkas 1.stāvā veterinārās prakses.
344. Labiekārtota ārtelpa (24001): labiekārtoti skvēri, ietverot apstādījumus un labiekārtojuma infrastruktūru (tai skaitā nedzīvojamās ēkas un inženierbūves) atpūtas, veselības un fizisko aktivitāšu nolūkam un citu publiskās ārtelpas funkciju nodrošināšanai.
345. Ārtelpa bez labiekārtojuma (24002).

4.2.3.4. Apbūves parametri

Nr.	Teritorijas izmantošanas veids	Minimālā jaunizv. zemes gabala platība	Maksimālais apbūves blīvums (%)	Apbūves intensitāte (%)	Apbūves augstums (m)	Apbūves augstums (stāvu skaits)	Minimālais brīvās zaļās teritorijas rādītājs (%)
346.		2200 m ²	30	līdz 90 ⁴²	līdz 12	līdz 3 ⁴¹	40 ⁴³

⁴¹ savrupmājām 3 stāva platība nedrīkst pārsniegt 66% no 2 stāva platības

⁴² savrupmājām maksimālā intensitāte 78%

⁴³ savrupmājām rādītājs ir 45%

4.2.3.5. Citi noteikumi

347. Ja teritorijā netiek nodrošināta centralizēta ūdensapgāde un sadzīves kanalizācijas notekūdeņu novadīšana, maksimālais atļautais stāvu skaits ir 2 stāvi.
348. Zemes vienībās, kas mazākas par mazstāvu daudzdzīvokļu ēkai nepieciešamo minimālo platību, atļauta viena dzīvokļa māja, divu dzīvokļu māja, dvīņu māja.

4.2.4. Mazstāvu dzīvojamās apbūves teritorija (DzM4)

4.2.4.1. Pamatinformācija

349. Mazstāvu dzīvojamās apbūves teritorija (DzM) ir funkcionālā zona ar apbūvi, kas nepārsniedz trīs stāvus. To nosaka, lai nodrošinātu mājokļa funkciju, paredzot atbilstošu infrastruktūru.

4.2.4.2. Teritorijas galvenie izmantošanas veidi

350. Savrupmāju apbūve (11001): dzīvojamā apbūve, ko veido savrupmājas (brīvi stāvošas individuālās dzīvojamās mājas), dvīņu mājas (divas bloķētas, arhitektoniski vienotas un simetriskas individuālās dzīvojamās mājas ar identisku plānojumu) un divu dzīvokļu mājas - brīvi stāvošas vai savienotas (dvīņu, rindu vai sekciju tipa) dzīvojamās mājas ar divām dzīvojamo telpu grupām, ietverot nepieciešamās palīgēkas un labiekārtojumu.
351. Rindu māju apbūve (11005).

352. Daudzdzīvokļu māju apbūve (11006): triju vai vairāku dzīvokļu mājas - brīvi stāvošas vai savienotas (rindu vai sekciju tipa) dzīvojamās mājas ar trijām vai vairākām dzīvojamo telpu grupām.

4.2.4.3. Teritorijas papildizmantošanas veidi

353. Biroju ēku apbūve (12001): Ēkas 1.stāvā biroji, pašvaldības un valsts pārvaldes pakalpojumu objekti.

354. Tirdzniecības vai pakalpojumu objektu apbūve (12002): Ēkas 1.stāvā tirdzniecības objekti, sadzīves pakalpojumu objekti, kafējnīcas un ēdnīcas.

355. Tūrisma un atpūtas iestāžu apbūve (12003): Apbūve, ko veido viesu mājas un viesnīcu ēkas - viesnīcas, moteli, pansijas un citas līdzīgas īslaicīgas apmešanās vietas ar restorānu vai bez tā.

356. Kultūras iestāžu apbūve (12004): Ēkas 1.stāvā bibliotēkas, izstāžu telpas.

357. Sporta būvju apbūve (12005): Ēkas 1.stāvā sporta zāle; sporta laukums bez skatītājiem.

358. Izglītības un zinātnes iestāžu apbūve (12007): Ēkas 1.stāvā pirmsskolas izglītības iestādes, interešu izglītības iestādes.

359. Veselības aizsardzības iestāžu apbūve (12008): Ēkas 1.stāvā ārstu prakses.

360. Sociālās aprūpes iestāžu apbūve (12009): Ēkas 1.stāvā sociālās aprūpes iestādes bez izmitināšanas.

361. Dzīvnieku aprūpes iestāžu apbūve (12010): Ēkas 1.stāvā veterinārās prakses.

362. Labiekārtota ārtelpa (24001): labiekārtoti skvēri, ietverot apstādījumus un labiekārtojuma infrastruktūru (tai skaitā nedzīvojamās ēkas un inženierbūves) atpūtas, veselības un fizisko aktivitāšu nolūkam un citu publiskās ārtelpas funkciju nodrošināšanai.

363. Ārtelpa bez labiekārtojuma (24002).

4.2.4.4. Apbūves parametri

Nr.	Teritorijas izmantošanas veids	Minimālā jaunizv. zemes gabala platība	Maksimālais apbūves blīvums (%)	Apbūves intensitāte (%)	Apbūves augstums (m)	Apbūves augstums (stāvu skaits)	Minimālais brīvās zaļās teritorijas rādītājs (%)
364.		5000 m ²	30	līdz 90 ⁴⁵	līdz 12	līdz 3 ⁴⁴	40 ⁴⁶

⁴⁴ savrupmājām 3 stāva platība nedrīkst pārsniegt 66% no 2 stāva platības

⁴⁵ savrupmājām maksimālā intensitāte 78%

⁴⁶ savrupmājām rādītājs ir 45%

4.2.4.5. Citi noteikumi

365. Ja teritorijā netiek nodrošināta centralizēta ūdensapgāde un sadzīves kanalizācijas notekūdeņu novadīšana, maksimālais atļautais stāvu skaits ir 2 stāvi.

366. Zemes vienībās, kas mazākas par mazstāvu daudzdzīvokļu ēkai nepieciešamo minimālo platību, atļauta viena dzīvokļa māja, divu dzīvokļu māja, dvīņu māja.

4.2.5. Mazstāvu dzīvojamās apbūves teritorija (DzM5)

4.2.5.1. Pamatinformācija

367. Mazstāvu dzīvojamās apbūves teritorija (DzM) ir funkcionālā zona ar apbūvi, kas nepārsniedz trīs stāvus. To nosaka, lai nodrošinātu mājokļa funkciju, paredzot atbilstošu infrastruktūru.

4.2.5.2. Teritorijas galvenie izmantošanas veidi

368. Savrupmāju apbūve (11001): dzīvojamā apbūve, ko veido savrupmājas (brīvi stāvošas individuālās dzīvojamās mājas), dvīņu mājas (divas bloķētas, arhitektoniski vienotas un simetriskas individuālās dzīvojamās mājas ar identisku plānojumu) un divu dzīvokļu mājas - brīvi stāvošas vai savienotas (dvīņu, rindu vai sekciju tipa) dzīvojamās mājas ar divām dzīvojamo telpu grupām, ietverot nepieciešamās palīgēkas un labiekārtojumu.

369. Rindu māju apbūve (11005).

4.2.5.3. Teritorijas papildizmantošanas veidi

370. Tirdzniecības vai pakalpojumu objektu apbūve (12002): Ēkas 1.stāvā tirdzniecības objekti, sadzīves pakalpojumu objekti, kafejnīcas un ēdnīcas.

371. Izglītības un zinātnes iestāžu apbūve (12007): apbūve ko veido pirmsskolas izglītības iestādes, interešu izglītības iestādes.

372. Labiekārtota ārtelpa (24001): labiekārtoti skvēri, ietverot apstādījumus un labiekārtojuma infrastruktūru (tai skaitā nedzīvojamās ēkas un inženierbūves) atpūtas, veselības un fizisko aktivitāšu nolūkam un citu publiskās ārtelpas funkciju nodrošināšanai.

373. Ārtelpa bez labiekārtojuma (24002).

4.2.5.4. Apbūves parametri

Nr.	Teritorijas izmantošanas veids	Minimālā jaunizv. zemes gabala platība	Maksimālais apbūves blīvums (%)	Apbūves intensitāte (%)	Apbūves augstums (m)	Apbūves augstums (stāvu skaits)	Minimālais brīvās zaļās teritorijas rādītājs (%)
374.		1200 m ²	30	līdz 90 ⁴⁸	līdz 12	līdz 3 ⁴⁷	40 ⁴⁹

⁴⁷ savrupmājām 3 stāva platība nedrīkst pārsniegt 66% no 2 stāva platības

⁴⁸ savrupmājām maksimālā intensitāte 78%

⁴⁹ savrupmājām rādītājs ir 45%

4.2.5.5. Citi noteikumi

375. Ja teritorijā netiek nodrošināta centralizēta ūdensapgāde un sadzīves kanalizācijas notekūdeņu novadīšana, maksimālais atļautais stāvu skaits ir 2 stāvi.

4.3. DAUDZSTĀVU DZĪVOJAMĀS APBŪVES TERITORIJA

4.3.1. Daudzstāvu dzīvojamās apbūves teritorija (DzD1)

4.3.1.1. Pamatinformācija

376. Daudzstāvu dzīvojamās apbūves teritorija (DzD) ir funkcionālā zona ar apbūvi no četriem un vairāk stāviem, ko nosaka, lai nodrošinātu mājokļa funkciju, paredzot atbilstošu infrastruktūru.

4.3.1.2. Teritorijas galvenie izmantošanas veidi

377. Daudzdzīvokļu māju apbūve (11006).

4.3.1.3. Teritorijas papildizmantošanas veidi

378. Rindu māju apbūve (11005).

379. Biroju ēku apbūve (12001): Ēkas 1.stāvā biroji, pašvaldības un valsts pārvaldes pakalpojumu objekti.

380. Tirdzniecības vai pakalpojumu objektu apbūve (12002): Ēkas 1.stāvā tirdzniecības objekti, sadzīves pakalpojumu objekti, kafejnīcas, restorāni un ēdnīcas.

381. Kultūras iestāžu apbūve (12004): Apbūve, ko veido bibliotēkas, muzeji, izstāžu zāles.

382. Sporta būvju apbūve (12005): Apbūve, ko veido sporta zāles, sporta laukumi.

383. Izglītības un zinātnes iestāžu apbūve (12007).

384. Veselības aizsardzības iestāžu apbūve (12008): Apbūve, ko veido ārstu prakses.

385. Sociālās aprūpes iestāžu apbūve (12009): Apbūve, ko veido sociālās aprūpes iestādes ar vai bez izmitināšanas.

386. Dzīvnieku aprūpes iestāžu apbūve (12010): Apbūve, ko veido veterinārās prakses.

387. Labiekārtota ārtelpa (24001): labiekārtoti skvēri, ietverot apstādījumus un labiekārtojuma infrastruktūru (tai skaitā nedzīvojamās ēkas un inženierbūves) atpūtas, veselības un fizisko aktivitāšu nolūkam un citu publiskās ārtelpas funkciju nodrošināšanai.

388. Ārtelpa bez labiekārtojuma (24002).

4.3.1.4. Apbūves parametri

Nr.	Teritorijas izmantošanas veids	Minimālā jaunizv. zemes gabala platība	Maksimālais apbūves blīvums (%)	Apbūves intensitāte (%)	Apbūves augstums (m)	Apbūves augstums (stāvu skaits)	Minimālais brīvās zaļās teritorijas rādītājs (%)
389.		2200 m ²	30	līdz 150	līdz 20	līdz 5	40

4.3.1.5. Citi noteikumi

390. Daudzstāvu daudzdzīvokļu ēkas būvprojekta sastāvā ietver sociālās infrastruktūras nodrošinājuma novērtējumu, ņemot vērā šo noteikumu 5.pielikumu.

4.3.2. Daudzstāvu dzīvojamās apbūves teritorija (DzD2)

4.3.2.1. Pamatinformācija

391. Daudzstāvu dzīvojamās apbūves teritorija (DzD) ir funkcionālā zona ar apbūvi no četriem un vairāk stāviem, ko nosaka, lai nodrošinātu mājokļa funkciju, paredzot atbilstošu infrastruktūru.

4.3.2.2. Teritorijas galvenie izmantošanas veidi

392. Daudzdzīvokļu māju apbūve (11006).

4.3.2.3. Teritorijas papildizmantošanas veidi

393. Rindu māju apbūve (11005).

394. Biroju ēku apbūve (12001): Ēkas 1.stāvā biroji, pašvaldības un valsts pārvaldes pakalpojumu objekti.

395. Tirdzniecības vai pakalpojumu objektu apbūve (12002): Ēkas 1.stāvā tirdzniecības objekti, sadzīves pakalpojumu objekti, kafejnīcas, restorāni un ēdnīcas.

396. Kultūras iestāžu apbūve (12004): Apbūve, ko veido bibliotēkas, muzeji, izstāžu zāles.

397. Sporta būvju apbūve (12005): Apbūve, ko veido sporta zāles, sporta laukumi.

398. Izglītības un zinātnes iestāžu apbūve (12007).

399. Veselības aizsardzības iestāžu apbūve (12008): Apbūve, ko veido ārstu prakses.

400. Sociālās aprūpes iestāžu apbūve (12009): Apbūve, ko veido sociālās aprūpes iestādes ar vai bez izmitināšanas.

401. Dzīvnieku aprūpes iestāžu apbūve (12010): Apbūve, ko veido veterinārās prakses.

402. Labiekārtota ārtelpa (24001): labiekārtoti skvēri, ietverot apstādījumus un labiekārtojuma infrastruktūru (tai skaitā nedzīvojamās ēkas un inženierbūves) atpūtas, veselības un fizisko aktivitāšu nolūkam un citu publiskās ārtelpas funkciju nodrošināšanai.

403. Ārtelpa bez labiekārtojuma (24002).

4.3.2.4. Apbūves parametri

Nr.	Teritorijas izmantošanas veids	Minimālā jaunizv. zemes gabala platība	Maksimālais apbūves blīvums (%)	Apbūves intensitāte (%)	Apbūves augstums (m)	Apbūves augstums (stāvu skaits)	Minimālais brīvās zaļās teritorijas rādītājs (%)
404.		3000 m ²	30	līdz 150	līdz 20	līdz 5	40

4.3.2.5. Citi noteikumi

405. Daudzstāvu daudzdzīvokļu ēkas būvprojekta sastāvā ietver sociālās infrastruktūras nodrošinājuma novērtējumu, ņemot vērā šo noteikumu 5.pielikumu

406. Daudzstāvu daudzdzīvokļu ēku apbūves teritorijā, kas atrodas zemes vienībā ar kadastra numuru 13000203901, būvlaides minimālais attālums no ielas sarkanās līnijas ir 10 metri.

4.3.3. Daudzstāvu dzīvojamās apbūves teritorija (DzD3)

4.3.3.1. Pamatinformācija

407. Daudzstāvu dzīvojamās apbūves teritorija (DzD) ir funkcionālā zona ar apbūvi no četriem un vairāk stāviem, ko nosaka, lai nodrošinātu mājokļa funkciju, paredzot atbilstošu infrastruktūru.

4.3.3.2. Teritorijas galvenie izmantošanas veidi

408. Daudzdzīvokļu māju apbūve (11006).

4.3.3.3. Teritorijas papildizmantošanas veidi

409. Rindu māju apbūve (11005).

410. Biroju ēku apbūve (12001): Ēkas 1.stāvā biroji, pašvaldības un valsts pārvaldes pakalpojumu objekti.

411. Tirdzniecības vai pakalpojumu objektu apbūve (12002): Ēkas 1.stāvā tirdzniecības objekti, sadzīves pakalpojumu objekti, kafejnīcas, restorāni un ēdnīcas.

412. Kultūras iestāžu apbūve (12004): Apbūve, ko veido bibliotēkas, muzeji, izstāžu zāles.

413. Sporta būvju apbūve (12005): Apbūve, ko veido sporta zāles, sporta laukumi.

414. Izglītības un zinātnes iestāžu apbūve (12007).

415. Veselības aizsardzības iestāžu apbūve (12008): Apbūve, ko veido ārstu prakses.

416. Sociālās aprūpes iestāžu apbūve (12009): Apbūve, ko veido sociālās aprūpes iestādes ar vai bez izmitināšanas.

417. Dzīvnieku aprūpes iestāžu apbūve (12010): Apbūve, ko veido veterinārās prakses.

418. Labiekārtota ārtelpa (24001): labiekārtoti skvēri, ietverot apstādījumus un labiekārtojuma infrastruktūru (tai skaitā nedzīvojamās ēkas un inženierbūves) atpūtas, veselības un fizisko aktivitāšu nolūkam un citu publiskās ārtelpas funkciju nodrošināšanai.

419. Ārtelpa bez labiekārtojuma (24002).

4.3.3.4. Apbūves parametri

Nr.	Teritorijas izmantošanas veids	Minimālā jaunizv. zemes gabala platība	Maksimālais apbūves blīvums (%)	Apbūves intensitāte (%)	Apbūves augstums (m)	Apbūves augstums (stāvu skaits)	Minimālais brīvās zaļās teritorijas rādītājs (%)
420.		3600 m ²	30	līdz 150	līdz 20	līdz 5	40

4.3.3.5. Citi noteikumi

421. Daudzstāvu daudzdzīvokļu ēkas būvprojekta sastāvā ietver sociālās infrastruktūras nodrošinājuma novērtējumu, ņemot vērā šo noteikumu 5.pielikumu.

4.3.4. Daudzstāvu dzīvojamās apbūves teritorija (DzD4)

4.3.4.1. Pamatinformācija

422. Daudzstāvu dzīvojamās apbūves teritorija (DzD) ir funkcionālā zona ar apbūvi no četriem un vairāk stāviem, ko nosaka, lai nodrošinātu mājokļa funkciju, paredzot atbilstošu infrastruktūru.

4.3.4.2. Teritorijas galvenie izmantošanas veidi

423. Daudzdzīvokļu māju apbūve (11006).

4.3.4.3. Teritorijas papildizmantošanas veidi

424. Rindu māju apbūve (11005).

425. Biroju ēku apbūve (12001): Ēkas 1.stāvā biroji, pašvaldības un valsts pārvaldes pakalpojumu objekti.

426. Tirdzniecības vai pakalpojumu objektu apbūve (12002): Ēkas 1.stāvā tirdzniecības objekti, sadzīves pakalpojumu objekti, kafejnīcas, restorāni un ēdnīcas.

427. Kultūras iestāžu apbūve (12004): Apbūve, ko veido bibliotēkas, muzeji, izstāžu zāles.

428. Sporta būvju apbūve (12005): Apbūve, ko veido sporta zāles, sporta laukumi.

429. Izglītības un zinātnes iestāžu apbūve (12007).

430. Veselības aizsardzības iestāžu apbūve (12008): Apbūve, ko veido ārstu prakses.

431. Sociālās aprūpes iestāžu apbūve (12009): Apbūve, ko veido sociālās aprūpes iestādes ar vai bez izmitināšanas.

432. Dzīvnieku aprūpes iestāžu apbūve (12010): Apbūve, ko veido veterinārās prakses.

433. Labiekārtota ārtelpa (24001): labiekārtoti skvēri, ietverot apstādījumus un labiekārtojuma infrastruktūru (tai skaitā nedzīvojamās ēkas un inženierbūves) atpūtas, veselības un fizisko aktivitāšu nolūkam un citu publiskās ārtelpas funkciju nodrošināšanai.

434. Ārtelpa bez labiekārtojuma (24002).

4.3.4.4. Apbūves parametri

Nr.	Teritorijas izmantošanas veids	Minimālā jaunizv. zemes gabala platība	Maksimālais apbūves blīvums (%)	Apbūves intensitāte (%)	Apbūves augstums (m)	Apbūves augstums (stāvu skaits)	Minimālais brīvās zaļās teritorijas rādītājs (%)
435.		2200 m ²	30	līdz 300	līdz 37	līdz 10	40

4.3.4.5. Citi noteikumi

Nenosaka

4.3.5. Daudzstāvu dzīvojamās apbūves teritorija (DzD5)

4.3.5.1. Pamatinformācija

436. Daudzstāvu dzīvojamās apbūves teritorija (DzD) ir funkcionālā zona ar apbūvi no četriem un vairāk stāviem, ko nosaka, lai nodrošinātu mājokļa funkciju, paredzot atbilstošu infrastruktūru.

4.3.5.2. Teritorijas galvenie izmantošanas veidi

437. Daudzdzīvokļu māju apbūve (11006).

4.3.5.3. Teritorijas papildizmantošanas veidi

438. Rindu māju apbūve (11005).

439. Biroju ēku apbūve (12001): Ēkas 1.stāvā biroji, pašvaldības un valsts pārvaldes pakalpojumu objekti.

440. Tirdzniecības vai pakalpojumu objektu apbūve (12002): Ēkas 1.stāvā tirdzniecības objekti, sadzīves pakalpojumu objekti, kafejnīcas, restorāni un ēdnīcas.

441. Kultūras iestāžu apbūve (12004): Apbūve, ko veido bibliotēkas, muzeji, izstāžu zāles.

442. Sporta būvju apbūve (12005): Apbūve, ko veido sporta zāles, sporta laukumi.

443. Izglītības un zinātnes iestāžu apbūve (12007).

444. Veselības aizsardzības iestāžu apbūve (12008): Apbūve, ko veido ārstu prakses.

445. Sociālās aprūpes iestāžu apbūve (12009): Apbūve, ko veido sociālās aprūpes iestādes ar vai bez izmitināšanas.

446. Dzīvnieku aprūpes iestāžu apbūve (12010): Apbūve, ko veido veterinārās prakses.

447. Labiekārtota ārtelpa (24001): labiekārtoti skvēri, ietverot apstādījumus un labiekārtojuma infrastruktūru (tai skaitā nedzīvojamās ēkas un inženierbūves) atpūtas, veselības un fizisko aktivitāšu nolūkam un citu publiskās ārtelpas funkciju nodrošināšanai.

448. Ārtelpa bez labiekārtojuma (24002).

4.3.5.4. Apbūves parametri

Nr.	Teritorijas izmantošanas veids	Minimālā jaunizv. zemes gabala platība	Maksimālais apbūves blīvums (%)	Apbūves intensitāte (%)	Apbūves augstums (m)	Apbūves augstums (stāvu skaits)	Minimālais brīvās zaļās teritorijas rādītājs (%)
449.		3000 m ²	30	līdz 300	līdz 37	līdz 10	40

4.3.5.5. Citi noteikumi

Nenosaka

4.3.6. Daudzstāvu dzīvojamās apbūves teritorija (DzD6)

4.3.6.1. Pamatinformācija

450. Daudzstāvu dzīvojamās apbūves teritorija (DzD) ir funkcionālā zona ar apbūvi no četriem un vairāk stāviem, ko nosaka, lai nodrošinātu mājokļa funkciju, paredzot atbilstošu infrastruktūru.

4.3.6.2. Teritorijas galvenie izmantošanas veidi

451. Daudzdzīvokļu māju apbūve (11006).

4.3.6.3. Teritorijas papildizmantotības veidi

452. Rindu māju apbūve (11005).

453. Biroju ēku apbūve (12001): Ēkas 1.stāvā biroji, pašvaldības un valsts pārvaldes pakalpojumu objekti.

454. Tirdzniecības vai pakalpojumu objektu apbūve (12002): Ēkas 1.stāvā tirdzniecības objekti, sadzīves pakalpojumu objekti, kafejnīcas, restorāni un ēdnīcas.

455. Kultūras iestāžu apbūve (12004): Apbūve, ko veido bibliotēkas, muzeji, izstāžu zāles.

456. Sporta būvju apbūve (12005): Apbūve, ko veido sporta zāles, sporta laukumi.

457. Izglītības un zinātnes iestāžu apbūve (12007).

458. Veselības aizsardzības iestāžu apbūve (12008): Apbūve, ko veido ārstu prakses.

459. Sociālās aprūpes iestāžu apbūve (12009): Apbūve, ko veido sociālās aprūpes iestādes ar vai bez izmitināšanas.

460. Dzīvnieku aprūpes iestāžu apbūve (12010): Apbūve, ko veido veterinārās prakses.

461. Labiekārtota ārtelpa (24001): labiekārtoti skvēri, ietverot apstādījumus un labiekārtojuma infrastruktūru (tai skaitā nedzīvojamās ēkas un inženierbūves) atpūtas, veselības un fizisko aktivitāšu nolūkam un citu publiskās ārtelpas funkciju nodrošināšanai.

462. Ārtelpa bez labiekārtojuma (24002).

4.3.6.4. Apbūves parametri

Nr.	Teritorijas izmantošanas veids	Minimālā jaunizv. zemes gabala platība	Maksimālais apbūves blīvums (%)	Apbūves intensitāte (%)	Apbūves augstums (m)	Apbūves augstums (stāvu skaits)	Minimālais brīvās zaļās teritorijas rādītājs (%)
463.		1800 m ²	40	līdz 144	līdz 15	līdz 4 ⁵⁰	30

⁵⁰ 4 stāva platība nedrīkst pārsniegt 66% no 3 stāva platības

4.3.6.5. Citi noteikumi

Nenosaka

4.4. PUBLISKĀS APBŪVES TERITORIJA

4.4.1. Publiskās apbūves teritorija (P1)

4.4.1.1. Pamatinformācija

464. Publiskās apbūves teritorija (P) ir funkcionālā zona, ko nosaka, lai nodrošinātu gan komerciālu, gan nekomerciālu publiska rakstura iestāžu un objektu izvietojumu, paredzot atbilstošu infrastruktūru.

4.4.1.2. Teritorijas galvenie izmantošanas veidi

465. Biroju ēku apbūve (12001): apbūve, ko veido pašvaldības iestādes, valsts pārvaldes iestādes, konferenču un kongresu centri, tiesu nami, sakaru nodaļas, pasta, un citi uzņēmumi, organizācijas un iestādes.

466. Tirdzniecības vai pakalpojumu objektu apbūve (12002): apbūve, ko veido sabiedriskās ēdināšanas uzņēmumi.

467. Tūrisma un atpūtas iestāžu apbūve (12003): apbūve, ko veido viesnīcas.

468. Kultūras iestāžu apbūve (12004): apbūve, ko veido teātri, koncertzāles, apjuntas vasaras estrādes, kultūras nami, cirka ēkas, muzeji, arhīvu un bibliotēku ēkas, plašsaziņas līdzekļu centri, izstāžu zāles, citas mākslas, izklaides un atpūtas iestādes un to darbības nodrošināšanai nepieciešamie objekti un infrastruktūra.

469. Sporta būvju apbūve (12005).

470. Aizsardzības un drošības iestāžu apbūve (12006): apbūve, ko veido policijas, ugunsdzēsības un glābšanas dienesti un ugunsdzēsēju depo, un to funkcijām nepieciešamās ēkas un inženierbūves.

471. Izglītības un zinātnes iestāžu apbūve (12007).

472. Veselības aizsardzības iestāžu apbūve (12008).

473. Sociālās aprūpes iestāžu apbūve (12009).

474. Reliģisko organizāciju ēku apbūve (12011): apbūve, ko veido tradicionālo konfesiju kulta ēkas, lūgšanu nami, klosteri u.c. kulta rituālu ēkas un zemes.

475. Labiekārtota ārtelpa (24001): labiekārtota publiskā ārtelpa, izņemot kapsētas un dzīvnieku kapsētas.

4.4.1.3. Teritorijas papildizmantošanas veidi

Nenosaka

4.4.1.4. Apbūves parametri

Nr.	Teritorijas izmantošanas veids	Minimālā jaunizv. zemes gabala platība	Maksimālais apbūves blīvums (%)	Apbūves intensitāte (%)	Apbūves augstums (m)	Apbūves augstums (stāvu skaits)	Minimālais brīvās zaļās teritorijas rādītājs (%)
476.		51	40				52

⁵¹ Nedalāma

⁵² nenosaka

4.4.1.5. Citi noteikumi

Nenosaka

4.4.2. Publiskās apbūves teritorija (P2)

4.4.2.1. Pamatinformācija

477. Publiskās apbūves teritorija (P) ir funkcionālā zona, ko nosaka, lai nodrošinātu gan komerciālu, gan nekomerciālu publiska rakstura iestāžu un objektu izvietojumu, paredzot atbilstošu infrastruktūru.

4.4.2.2. Teritorijas galvenie izmantošanas veidi

478. Biroju ēku apbūve (12001): apbūve, ko veido konferenču un kongresu centri, pašvaldības iestādes, valsts pārvaldes iestādes, tiesu nami, sakaru nodaļas, pasta, un citi uzņēmumi, organizācijas un iestādes.

479. Tirdzniecības vai pakalpojumu objektu apbūve (12002): apbūve, ko veido sabiedriskās ēdināšanas uzņēmumi.

480. Tūrisma un atpūtas iestāžu apbūve (12003): apbūve, ko veido viesnīcas.

481. Kultūras iestāžu apbūve (12004): apbūve, ko veido teātri, koncertzāles, apjuntas vasaras estrādes, kultūras nami, cirka ēkas, muzeji, arhīvu un bibliotēku ēkas, plašsaziņas līdzekļu centri, izstāžu zāles, citas mākslas, izklaides un atpūtas iestādes un to darbības nodrošināšanai nepieciešamie objekti un infrastruktūra.

482. Sporta būvju apbūve (12005).

483. Aizsardzības un drošības iestāžu apbūve (12006): apbūve, ko veido policijas, ugunsdzēsības un glābšanas dienesti un ugunsdzēsēju depo, un to funkcijām nepieciešamās ēkas un inženierbūves.

484. Izglītības un zinātnes iestāžu apbūve (12007).

485. Veselības aizsardzības iestāžu apbūve (12008).

486. Sociālās aprūpes iestāžu apbūve (12009).

487. Reliģisko organizāciju ēku apbūve (12011): apbūve, ko veido tradicionālo konfesiju kulta ēkas, lūgšanu nami, klosteri u.c. kulta rituālu ēkas un zemes.

488. Labiekārtota ārtelpa (24001): labiekārtota publiskā ārtelpa, izņemot kapsētas un dzīvnieku kapsētas.

4.4.2.3. Teritorijas papildizmantošanas veidi

Nenosaka

4.4.2.4. Apbūves parametri

Nr.	Teritorijas izmantošanas veids	Minimālā jaunizv. zemes gabala platība	Maksimālais apbūves blīvums (%)	Apbūves intensitāte (%)	Apbūves augstums (m)	Apbūves augstums (stāvu skaits)	Minimālais brīvās zaļās teritorijas rādītājs (%)
489.		1500 m ²	25	līdz 65	līdz 12	līdz 3 ⁵³	45

⁵³ 3 stāva platība nedrīkst pārsniegt 66% no 2 stāva platības

4.4.2.5. Citi noteikumi

Nenosaka

4.4.3. Publiskās apbūves teritorija (P3)

4.4.3.1. Pamatinformācija

490. Publiskās apbūves teritorija (P) ir funkcionālā zona, ko nosaka, lai nodrošinātu gan komerciālu, gan nekomerciālu publiska rakstura iestāžu un objektu izvietojumu, paredzot atbilstošu infrastruktūru.

4.4.3.2. Teritorijas galvenie izmantošanas veidi

491. Biroju ēku apbūve (12001): Apbūve, ko veido pašvaldības vai valsts pārvaldes pakalpojumu objekts.
492. Tirdzniecības vai pakalpojumu objektu apbūve (12002): apbūve, ko veido sabiedriskās ēdināšanas uzņēmumi.
493. Tūrisma un atpūtas iestāžu apbūve (12003): apbūve, ko veido viesnīcas.
494. Kultūras iestāžu apbūve (12004): apbūve, ko veido teātri, koncertzāles, apjuntas vasaras estrādes, kultūras nami, cirka ēkas, muzeji, arhīvu un bibliotēku ēkas, plašsaziņas līdzekļu centri, izstāžu zāles, citas mākslas, izklaides un atpūtas iestādes un to darbības nodrošināšanai nepieciešamie objekti un infrastruktūra.
495. Sporta būvju apbūve (12005).
496. Aizsardzības un drošības iestāžu apbūve (12006): apbūve, ko veido policijas, ugunsdzēsības un glābšanas dienesti un ugunsdzēsēju depo, un to funkcijām nepieciešamās ēkas un inženierbūves.
497. Izglītības un zinātnes iestāžu apbūve (12007).
498. Veselības aizsardzības iestāžu apbūve (12008).
499. Sociālās aprūpes iestāžu apbūve (12009).
500. Reliģisko organizāciju ēku apbūve (12011): apbūve, ko veido tradicionālo konfesiju kulta ēkas, lūgšanu nami, klosteri u.c. kulta rituālu ēkas un zemes.
501. Labiekārtota ārtelpa (24001): labiekārtota publiskā ārtelpa, izņemot kapsētas un dzīvnieku kapsētas.

4.4.3.3. Teritorijas papildizmantošanas veidi

Nenosaka

4.4.3.4. Apbūves parametri

Nr.	Teritorijas izmantošanas veids	Minimālā jaunizv. zemes gabala platība	Maksimālais apbūves blīvums (%)	Apbūves intensitāte (%)	Apbūves augstums (m)	Apbūves augstums (stāvu skaits)	Minimālais brīvās zaļās teritorijas rādītājs (%)
502.		⁵⁴	30	līdz 78	līdz 12	līdz 3 ⁵⁵	40

⁵⁴ Nenosaka, risinājumu izstrādā detalplānojumā

⁵⁵ 3 stāva platība nedrīkst pārsniegt 66% no 2 stāva platības

4.4.3.5. Citi noteikumi

Nenosaka

4.4.4. Publiskās apbūves teritorija (P4)

4.4.4.1. Pamatinformācija

503. Publiskās apbūves teritorija (P) ir funkcionālā zona, ko nosaka, lai nodrošinātu gan komerciālu, gan nekomerciālu publiska rakstura iestāžu un objektu izvietojumu, paredzot atbilstošu infrastruktūru.

4.4.4.2. Teritorijas galvenie izmantošanas veidi

504. Biroju ēku apbūve (12001): Apbūve, ko veido pašvaldības vai valsts pārvaldes pakalpojumu objekti.

505. Kultūras iestāžu apbūve (12004): apbūve, ko veido teātri, koncertzāles, apjuntas vasaras estrādes, kultūras nami, cirka ēkas, muzeji, arhīvu un bibliotēku ēkas, plašsaziņas līdzekļu centri, izstāžu zāles, citas mākslas, izklaides un atpūtas iestādes un to darbības nodrošināšanai nepieciešamie objekti un infrastruktūra.

506. Sporta būvju apbūve (12005).

507. Aizsardzības un drošības iestāžu apbūve (12006): apbūve, ko veido policijas, ugunsdzēsības un glābšanas dienesti un ugunsdzēsēju depo, un to funkcijām nepieciešamās ēkas un inženierbūves.

508. Izglītības un zinātnes iestāžu apbūve (12007).

509. Veselības aizsardzības iestāžu apbūve (12008).

510. Sociālās aprūpes iestāžu apbūve (12009).

511. Reliģisko organizāciju ēku apbūve (12011): apbūve, ko veido tradicionālo konfesiju kulta ēkas, lūgšanu nami, klosteri u.c. kulta rituālu ēkas un zemes.

512. Labiekārtota ārtelpa (24001): labiekārtota publiskā ārtelpa, izņemot kapsētas un dzīvnieku kapsētas.

4.4.4.3. Teritorijas papildizmantošanas veidi

Nenosaka

4.4.4.4. Apbūves parametri

Nr.	Teritorijas izmantošanas veids	Minimālā jaunizv. zemes gabala platība	Maksimālais apbūves blīvums (%)	Apbūves intensitāte (%)	Apbūves augstums (m)	Apbūves augstums (stāvu skaits)	Minimālais brīvās zaļās teritorijas rādītājs (%)
513.		⁵⁶	40	līdz 102	līdz 12	līdz 3 ⁵⁷	30

⁵⁶ Nedalāma

⁵⁷ 3 stāva platība nedrīkst pārsniegt 66% no 2 stāva platības

4.4.4.5. Citi noteikumi

514. Zemes vienībā ar kadastra apzīmējumu 13000200807 pārvaldes pakalpojumu objekta pārbūvei atļauts palielināt maksimālo apbūves blīvumu līdz 80%.

4.4.5. Publiskās apbūves teritorija (P5)

4.4.5.1. Pamatinformācija

515. Publiskās apbūves teritorija (P) ir funkcionālā zona, ko nosaka, lai nodrošinātu gan komerciālu, gan nekomerciālu publiska rakstura iestāžu un objektu izvietojumu, paredzot atbilstošu infrastruktūru.

4.4.5.2. Teritorijas galvenie izmantošanas veidi

516. Biroju ēku apbūve (12001): apbūve, ko veido pašvaldības iestādes, valsts pārvaldes iestādes, konferenču un kongresu centri, tiesu nami, sakaru nodaļas, pasta, un citi uzņēmumi, organizācijas un iestādes.

517. Tirdzniecības vai pakalpojumu objektu apbūve (12002): apbūve, ko veido sabiedriskās ēdināšanas uzņēmumi.

518. Tūrisma un atpūtas iestāžu apbūve (12003): apbūve, ko veido viesnīcas.

519. Kultūras iestāžu apbūve (12004): apbūve, ko veido teātri, koncertzāles, apjuntas vasaras estrādes, kultūras nami, cirka ēkas, muzeji, arhīvu un bibliotēku ēkas, plašsaziņas līdzekļu centri, izstāžu zāles, citas mākslas, izklaides un atpūtas iestādes un to darbības nodrošināšanai nepieciešamie objekti un infrastruktūra.

520. Sporta būvju apbūve (12005).

521. Aizsardzības un drošības iestāžu apbūve (12006): apbūve, ko veido policijas, ugunsdzēsības un glābšanas dienesti un ugunsdzēsēju depo, un to funkcijām nepieciešamās ēkas un inženierbūves.

522. Izglītības un zinātnes iestāžu apbūve (12007).

523. Veselības aizsardzības iestāžu apbūve (12008).

524. Sociālās aprūpes iestāžu apbūve (12009).

525. Reliģisko organizāciju ēku apbūve (12011): apbūve, ko veido tradicionālo konfesiju kulta ēkas, lūgšanu nami, klosteri u.c. kulta rituālu ēkas un zemes.
526. Labiekārtota ārtelpa (24001): labiekārtota publiskā ārtelpa, izņemot kapsētas un dzīvnieku kapsētas.

4.4.5.3. Teritorijas papildizmantošanas veidi

Nenosaka

4.4.5.4. Apbūves parametri

Nr.	Teritorijas izmantošanas veids	Minimālā jaunizv. zemes gabala platība	Maksimālais apbūves blīvums (%)	Apbūves intensitāte (%)	Apbūves augstums (m)	Apbūves augstums (stāvu skaits)	Minimālais brīvās zaļās teritorijas rādītājs (%)
527.		⁵⁸	40	līdz 144	līdz 15	līdz 4 ⁵⁹	30

⁵⁸ Nenosaka, risinājumu izstrādā detalplānojumā

⁵⁹ 4 stāva platība nedrīkst pārsniegt 66% no 3 stāva platības

4.4.5.5. Citi noteikumi

528. Ar mērķi sakārtot un attīstīt Jūrmalas pilsētas muzeja ēkas un teritoriju, atļauts veikt zemes vienības Lienes ielā 15 (kadastra apzīmējumu 1300 009 4107) un Tirgoņu ielā 29 (kadastra apzīmējumu 1300 009 4106) sadalīšanu, apvienošanu un nepieciešamo robežu maiņu, izstrādājot Zemes ierīcības projektu, ņemot vērā esošo apbūves izvietojumu, blīvumu un piekļuves iespējas.

4.4.6. Publiskās apbūves teritorija (P6)

4.4.6.1. Pamatinformācija

529. Publiskās apbūves teritorija (P) ir funkcionālā zona, ko nosaka, lai nodrošinātu gan komerciālu, gan nekomerciālu publiska rakstura iestāžu un objektu izvietojumu, paredzot atbilstošu infrastruktūru.

4.4.6.2. Teritorijas galvenie izmantošanas veidi

530. Biroju ēku apbūve (12001): apbūve, ko veido pašvaldības iestādes, valsts pārvaldes iestādes, konferenču un kongresu centri, tiesu nami, sakaru nodaļas, pasta, un citi uzņēmumi, organizācijas un iestādes.
531. Tirdzniecības vai pakalpojumu objektu apbūve (12002): apbūve, ko veido sabiedriskās ēdināšanas uzņēmumi.
532. Tūrisma un atpūtas iestāžu apbūve (12003): apbūve, ko veido sportistu viesnīcas.
533. Kultūras iestāžu apbūve (12004): . apbūve, ko veido teātri, koncertzāles, apjuntas vasaras estrādes, kultūras nami, cirka ēkas, muzeji, arhīvu un bibliotēku ēkas, plašsaziņas līdzekļu centri, izstāžu zāles, citas mākslas, izklaides un atpūtas iestādes un to darbības nodrošināšanai nepieciešamie objekti un infrastruktūra.
534. Sporta būvju apbūve (12005).

535. Aizsardzības un drošības iestāžu apbūve (12006): apbūve, ko veido policijas, ugunsdzēsības un glābšanas dienesti un ugunsdzēsēju depo, un to funkcijām nepieciešamās ēkas un inženierbūves.
536. Izglītības un zinātnes iestāžu apbūve (12007).
537. Veselības aizsardzības iestāžu apbūve (12008).
538. Sociālās aprūpes iestāžu apbūve (12009).
539. Reliģisko organizāciju ēku apbūve (12011): apbūve, ko veido tradicionālo konfesiju kulta ēkas, lūgšanu nami, klosteri u.c. kulta rituālu ēkas un zemes.
540. Labiekārtota ārtelpa (24001): labiekārtota publiskā ārtelpa, izņemot kapsētas un dzīvnieku kapsētas.

4.4.6.3. Teritorijas papildizmantošanas veidi

Nenosaka

4.4.6.4. Apbūves parametri

Nr.	Teritorijas izmantošanas veids	Minimālā jaunizv. zemes gabala platība	Maksimālais apbūves blīvums (%)	Apbūves intensitāte (%)	Apbūves augstums (m)	Apbūves augstums (stāvu skaits)	Minimālais brīvās zaļās teritorijas rādītājs (%)
541.		2200 m ²	25	līdz 125	līdz 20	līdz 5	45

4.4.6.5. Citi noteikumi

Nenosaka

4.4.7. Publiskās apbūves teritorija (P7)

4.4.7.1. Pamatinformācija

542. Publiskās apbūves teritorija (P) ir funkcionālā zona, ko nosaka, lai nodrošinātu gan komerciālu, gan nekomerciālu publiska rakstura iestāžu un objektu izvietojumu, paredzot atbilstošu infrastruktūru.

4.4.7.2. Teritorijas galvenie izmantošanas veidi

543. Biroju ēku apbūve (12001): apbūve, ko veido pašvaldības iestādes, valsts pārvaldes iestādes, konferenču un kongresu centri, tiesu nami, sakaru nodaļas, pasta, un citi uzņēmumi, organizācijas un iestādes.
544. Tirdzniecības vai pakalpojumu objektu apbūve (12002): apbūve, ko veido sabiedriskās ēdināšanas uzņēmumi
545. Tūrisma un atpūtas iestāžu apbūve (12003): apbūve, ko veido viesnīcas, dienesta viesnīcas un jauniešu kopmītnes.
546. Kultūras iestāžu apbūve (12004): apbūve, ko veido teātri, koncertzāles, apjuntas vasaras estrādes, kultūras nami, cirka ēkas, muzeji, arhīvu un bibliotēku ēkas, plašsaziņas līdzekļu

centri, izstāžu zāles, citas mākslas, izklaides un atpūtas iestādes un to darbības nodrošināšanai nepieciešamie objekti un infrastruktūra.

547. Sporta būvju apbūve (12005).

548. Aizsardzības un drošības iestāžu apbūve (12006): apbūve, ko veido policijas, ugunsdzēsības un glābšanas dienesti un ugunsdzēsēju depo, un to funkcijām nepieciešamās ēkas un inženierbūves.

549. Izglītības un zinātnes iestāžu apbūve (12007).

550. Veselības aizsardzības iestāžu apbūve (12008).

551. Sociālās aprūpes iestāžu apbūve (12009).

552. Reliģisko organizāciju ēku apbūve (12011): apbūve, ko veido tradicionālo konfesiju kulta ēkas, lūgšanu nami, klosteri u.c. kulta rituālu ēkas un zemes.

553. Labiekārtota ārtelpa (24001): labiekārtota publiskā ārtelpa, izņemot kapsētas un dzīvnieku kapsētas.

4.4.7.3. Teritorijas papildizmantošanas veidi

Nenosaka

4.4.7.4. Apbūves parametri

Nr.	Teritorijas izmantošanas veids	Minimālā jaunizv. zemes gabala platība	Maksimālais apbūves blīvums (%)	Apbūves intensitāte (%)	Apbūves augstums (m)	Apbūves augstums (stāvu skaits)	Minimālais brīvās zaļās teritorijas rādītājs (%)
554.		5000 m ²	25	līdz 125	līdz 20	līdz 5	45

4.4.7.5. Citi noteikumi

Nenosaka

4.4.8. Publiskās apbūves teritorija (P8)

4.4.8.1. Pamatinformācija

555. Publiskās apbūves teritorija (P) ir funkcionālā zona, ko nosaka, lai nodrošinātu gan komerciālu, gan nekomerciālu publiska rakstura iestāžu un objektu izvietojumu, paredzot atbilstošu infrastruktūru.

4.4.8.2. Teritorijas galvenie izmantošanas veidi

556. Biroju ēku apbūve (12001): apbūve, ko veido pašvaldības iestādes, valsts pārvaldes iestādes, konferenču un kongresu centri, tiesu nami, sakaru nodaļas, pasta, un citi uzņēmumi, organizācijas un iestādes.

557. Tirdzniecības vai pakalpojumu objektu apbūve (12002): apbūve, ko veido sabiedriskās ēdināšanas uzņēmumi.

558. Tūrisma un atpūtas iestāžu apbūve (12003): apbūve, ko veido viesnīcas.

559. Kultūras iestāžu apbūve (12004): apbūve, ko veido teātri, koncertzāles, apjuntas vasaras estrādes, kultūras nami, cirka ēkas, muzeji, arhīvu un bibliotēku ēkas, plašsaziņas līdzekļu centri, izstāžu zāles, citas mākslas, izklaides un atpūtas iestādes un to darbības nodrošināšanai nepieciešamie objekti un infrastruktūra.
560. Sporta būvju apbūve (12005).
561. Aizsardzības un drošības iestāžu apbūve (12006): apbūve, ko veido policijas, ugunsdzēsības un glābšanas dienesti un ugunsdzēsēju depo, un to funkcijām nepieciešamās ēkas un inženierbūves
562. Izglītības un zinātnes iestāžu apbūve (12007).
563. Veselības aizsardzības iestāžu apbūve (12008).
564. Sociālās aprūpes iestāžu apbūve (12009).
565. Reliģisko organizāciju ēku apbūve (12011): apbūve, ko veido tradicionālo konfesiju kulta ēkas, lūgšanu nami, klosteri u.c. kulta rituālu ēkas un zemes.
566. Labiekārtota ārtelpa (24001): labiekārtota publiskā ārtelpa, izņemot kapsētas un dzīvnieku kapsētas.

4.4.8.3. Teritorijas papildizmantošanas veidi

Nenosaka

4.4.8.4. Apbūves parametri

Nr.	Teritorijas izmantošanas veids	Minimālā jaunizv. zemes gabala platība	Maksimālais apbūves blīvums (%)	Apbūves intensitāte (%)	Apbūves augstums (m)	Apbūves augstums (stāvu skaits)	Minimālais brīvās zaļās teritorijas rādītājs (%)
567.		4000 m ² ⁶¹	30 ⁶⁰	līdz 150	līdz 20	līdz 5	40

⁶⁰ Slokas stadiona apbūvei maksimālais apbūves blīvums līdz 70%

⁶¹ Risinājumu izstrādā detālplānojumā

4.4.8.5. Citi noteikumi

568. Zemes vienībā ar kadastra apzīmējumu 13000202102 atļauts būvēt līdz 35 m augstu skatu torni.

4.4.9. Publiskās apbūves teritorija (P9)

4.4.9.1. Pamatinformācija

569. Publiskās apbūves teritorija (P) ir funkcionālā zona, ko nosaka, lai nodrošinātu gan komerciālu, gan nekomerciālu publiska rakstura iestāžu un objektu izvietojumu, paredzot atbilstošu infrastruktūru.

4.4.9.2. Teritorijas galvenie izmantošanas veidi

570. Biroju ēku apbūve (12001): apbūve, ko veido pašvaldības iestādes, valsts pārvaldes iestādes, konferenču un kongresu centri, tiesu nami, sakaru nodaļas, pasta, un citi uzņēmumi, organizācijas un iestāde.

571. Tirdzniecības vai pakalpojumu objektu apbūve (12002): apbūve, ko veido sabiedriskās ēdināšanas uzņēmumi.
572. Tūrisma un atpūtas iestāžu apbūve (12003): apbūve, ko veido viesnīcas.
573. Kultūras iestāžu apbūve (12004): apbūve, ko veido teātri, koncertzāles, apjuntas vasaras estrādes, kultūras nami, cirka ēkas, muzeji, arhīvu un bibliotēku ēkas, plašsaziņas līdzekļu centri, izstāžu zāles, citas mākslas, izklaides un atpūtas iestādes un to darbības nodrošināšanai nepieciešamie objekti un infrastruktūra.
574. Sporta būvju apbūve (12005).
575. Aizsardzības un drošības iestāžu apbūve (12006): apbūve, ko veido policijas, ugunsdzēsības un glābšanas dienesti un ugunsdzēsēju depo, un to funkcijām nepieciešamās ēkas un inženierbūves.
576. Izglītības un zinātnes iestāžu apbūve (12007).
577. Veselības aizsardzības iestāžu apbūve (12008).
578. Sociālās aprūpes iestāžu apbūve (12009).
579. Reliģisko organizāciju ēku apbūve (12011): apbūve, ko veido tradicionālo konfesiju kulta ēkas, lūgšanu nami, klosteri u.c. kulta rituālu ēkas un zemes.
580. Labiekārtota ārtelpa (24001): labiekārtota publiskā ārtelpa, izņemot kapsētas un dzīvnieku kapsētas.

4.4.9.3. Teritorijas papildizmantošanas veidi

Nenosaka

4.4.9.4. Apbūves parametri

Nr.	Teritorijas izmantošanas veids	Minimālā jaunizv. zemes gabala platība	Maksimālais apbūves blīvums (%)	Apbūves intensitāte (%)	Apbūves augstums (m)	Apbūves augstums (stāvu skaits)	Minimālais brīvās zaļās teritorijas rādītājs (%)
581.		3000 m ²	40	līdz 200	līdz 20	līdz 5	30

4.4.9.5. Citi noteikumi

Nenosaka

4.4.10. Publiskās apbūves teritorija (P10)

4.4.10.1. Pamatinformācija

582. Publiskās apbūves teritorija (P) ir funkcionālā zona, ko nosaka, lai nodrošinātu gan komerciālu, gan nekomerciālu publiska rakstura iestāžu un objektu izvietojumu, paredzot atbilstošu infrastruktūru.

4.4.10.2. Teritorijas galvenie izmantošanas veidi

583. Biroju ēku apbūve (12001): apbūve, ko veido pašvaldības iestādes, valsts pārvaldes iestādes, konferenču un kongresu centri, tiesu nami, sakaru nodaļas, pasta, un citi uzņēmumi, organizācijas un iestāde.
584. Tirdzniecības vai pakalpojumu objektu apbūve (12002): apbūve, ko veido veikali, aptiekas, sabiedriskās ēdināšanas uzņēmumi, tirgus, tirgus paviljoni, sezonas rakstura tirdzniecības vai pakalpojumu objekti (tirdzniecības kioski un segtie tirdzniecības stendi), restorāni, bāri, kafējnīcas, kā arī sadzīves un citu pakalpojumu objekti.
585. Tūrisma un atpūtas iestāžu apbūve (12003): apbūve, ko veido viesnīcas, moteļi, viesu mājas un cita veida īslaicīgas apmešanās vietas (viesu nami, pansijas) un citi izmitināšanas pakalpojumu nodrošināšanai nepieciešamie objekti un infrastruktūra.
586. Kultūras iestāžu apbūve (12004): apbūve, ko veido teātri, koncertzāles, apjuntas vasaras estrādes, kultūras nami, cirka ēkas, muzeji, arhīvu un bibliotēku ēkas, plašsaziņas līdzekļu centri, izstāžu zāles, citas mākslas, izklaides un atpūtas iestādes un to darbības nodrošināšanai nepieciešamie objekti un infrastruktūra.
587. Sporta būvju apbūve (12005).
588. Aizsardzības un drošības iestāžu apbūve (12006): apbūve, ko veido policijas, ugunsdzēsības un glābšanas dienesti un ugunsdzēsēju depo, un to funkcijām nepieciešamās ēkas un inženierbūves.
589. Izglītības un zinātnes iestāžu apbūve (12007).
590. Veselības aizsardzības iestāžu apbūve (12008).
591. Sociālās aprūpes iestāžu apbūve (12009).
592. Reliģisko organizāciju ēku apbūve (12011): apbūve, ko veido tradicionālo konfesiju kulta ēkas, lūgšanu nami, klosteri u.c. kulta rituālu ēkas un zemes.
593. Labiekārtota ārtelpa (24001): labiekārtota publiskā ārtelpa, izņemot kapsētas un dzīvnieku kapsētas

4.4.10.3. Teritorijas papildizmantošanas veidi

Nenosaka

4.4.10.4. Apbūves parametri

Nr.	Teritorijas izmantošanas veids	Minimālā jaunizv. zemes gabala platība	Maksimālais apbūves blīvums (%)	Apbūves intensitāte (%)	Apbūves augstums (m)	Apbūves augstums (stāvu skaits)	Minimālais brīvās zaļās teritorijas rādītājs (%)
594.		2200 m ²	30	līdz 52	līdz 12	līdz 3 ⁶²	55

⁶² 3 stāva platība nedrīkst pārsniegt 66% no 2 stāva platības

4.4.10.5. Citi noteikumi

Nenosaka

4.4.11. Publiskās apbūves teritorija (P11)

4.4.11.1. Pamatinformācija

595. Publiskās apbūves teritorija (P) ir funkcionālā zona, ko nosaka, lai nodrošinātu gan komerciālu, gan nekomerciālu publiska rakstura iestāžu un objektu izvietojumu, paredzot atbilstošu infrastruktūru.

4.4.11.2. Teritorijas galvenie izmantošanas veidi

596. Biroju ēku apbūve (12001): Apbūve, ko veido pārvaldes objekti, darījumu objekti, konferenču centri.

597. Tirdzniecības vai pakalpojumu objektu apbūve (12002): Apbūve, ko veido veikali, aptiekas, sabiedriskās ēdināšanas uzņēmumi, tirgus, tirgus paviljoni, sezonas rakstura tirdzniecības vai pakalpojumu objekti (tirdzniecības kioski un segtie tirdzniecības stendi), restorāni, bāri, kafejnīcas, kā arī sadzīves un citu pakalpojumu objekti.

598. Tūrisma un atpūtas iestāžu apbūve (12003): apbūve, ko veido viesnīcas, moteļi, viesu mājas un cita veida īslaicīgas apmešanās vietas (viesu nami, pansijas) un citi izmitināšanas pakalpojumu nodrošināšanai nepieciešamie objekti un infrastruktūra.

599. Kultūras iestāžu apbūve (12004): apbūve, ko veido teātri, koncertzāles, apjuntas vasaras estrādes, kultūras nami, cirka ēkas, muzeji, arhīvu un bibliotēku ēkas, plašsaziņas līdzekļu centri, izstāžu zāles, citas mākslas, izklaides un atpūtas iestādes un to darbības nodrošināšanai nepieciešamie objekti un infrastruktūra.

600. Sporta būvju apbūve (12005).

601. Aizsardzības un drošības iestāžu apbūve (12006): apbūve, ko veido policijas, ugunsdzēsības un glābšanas dienesti un ugunsdzēsēju depo, un to funkcijām nepieciešamās ēkas un inženierbūves.

602. Izglītības un zinātnes iestāžu apbūve (12007).

603. Veselības aizsardzības iestāžu apbūve (12008).

604. Sociālās aprūpes iestāžu apbūve (12009).

605. Reliģisko organizāciju ēku apbūve (12011): apbūve, ko veido tradicionālo konfesiju kulta ēkas, lūgšanu nami, klosteri u.c. kulta rituālu ēkas un zemes.

606. Labiekārtota ārtelpa (24001): labiekārtota publiskā ārtelpa, izņemot kapsētas un dzīvnieku kapsētas.

4.4.11.3. Teritorijas papildizmantošanas veidi

Nenosaka

4.4.11.4. Apbūves parametri

Nr.	Teritorijas izmantošanas veids	Minimālā jaunizv. zemes gabala platība	Maksimālais apbūves blīvums (%)	Apbūves intensitāte (%)	Apbūves augstums (m)	Apbūves augstums (stāvu skaits)	Minimālais brīvās zaļās teritorijas rādītājs (%)
607.		⁶³	30	līdz 105	līdz 15	līdz 4 ⁶⁴	40

⁶³ Nenosaka, risinājumu izstrādā detalplānojumā

⁶⁴ 4 stāva platība nedrīkst pārsniegt 66% no 3 stāva platības

4.4.11.5. Citi noteikumi

Nenosaka

4.4.12. Publiskās apbūves teritorija (P12)

4.4.12.1. Pamatinformācija

608. Publiskās apbūves teritorija (P) ir funkcionālā zona, ko nosaka, lai nodrošinātu gan komerciālu, gan nekomerciālu publiska rakstura iestāžu un objektu izvietojumu, paredzot atbilstošu infrastruktūru.

4.4.12.2. Teritorijas galvenie izmantošanas veidi

609. Biroju ēku apbūve (12001): apbūve, ko veido pašvaldības iestādes, valsts pārvaldes iestādes, konferenču un kongresu centri, tiesu nami, sakaru nodaļas, pasta, un citi uzņēmumi, organizācijas un iestāde.

610. Tirdzniecības vai pakalpojumu objektu apbūve (12002): apbūve, ko veido veikali, aptiekas, sabiedriskās ēdināšanas uzņēmumi, tirgus, tirgus paviljoni, sezonas rakstura tirdzniecības vai pakalpojumu objekti (tirdzniecības kioski un segtie tirdzniecības stendi), restorāni, bāri, kafējnīcas, kā arī sadzīves un citu pakalpojumu objekti.

611. Tūrisma un atpūtas iestāžu apbūve (12003): apbūve, ko veido viesnīcas, moteļi, viesu mājas un cita veida īslaicīgas apmešanās vietas (viesu nami, pansijas) un citi izmitināšanas pakalpojumu nodrošināšanai nepieciešamie objekti un infrastruktūra.

612. Kultūras iestāžu apbūve (12004): apbūve, ko veido teātri, koncertzāles, apjuntas vasaras estrādes, kultūras nami, cirka ēkas, muzeji, arhīvu un bibliotēku ēkas, plašsaziņas līdzekļu centri, izstāžu zāles, citas mākslas, izklaides un atpūtas iestādes un to darbības nodrošināšanai nepieciešamie objekti un infrastruktūra.

613. Sporta būvju apbūve (12005).

614. Aizsardzības un drošības iestāžu apbūve (12006): apbūve, ko veido policijas, ugunsdzēsības un glābšanas dienesti un ugunsdzēsēju depo, un to funkcijām nepieciešamās ēkas un inženierbūves.

615. Izglītības un zinātnes iestāžu apbūve (12007).

616. Veselības aizsardzības iestāžu apbūve (12008).

617. Sociālās aprūpes iestāžu apbūve (12009).

618. Reliģisko organizāciju ēku apbūve (12011): apbūve, ko veido tradicionālo konfesiju kulta ēkas, lūgšanu nami, klosteri u.c. kulta rituālu ēkas un zemes.
619. Labiekārtota ārtelpa (24001): labiekārtota publiskā ārtelpa, izņemot kapsētas un dzīvnieku kapsētas.

4.4.12.3. Teritorijas papildizmantošanas veidi

Nenosaka

4.4.12.4. Apbūves parametri

Nr.	Teritorijas izmantošanas veids	Minimālā jaunizv. zemes gabala platība	Maksimālais apbūves blīvums (%)	Apbūves intensitāte (%)	Apbūves augstums (m)	Apbūves augstums (stāvu skaits)	Minimālais brīvās zaļās teritorijas rādītājs (%)
620.		⁶⁵	40	līdz 144	līdz 15	līdz 4 ⁶⁶	30

⁶⁵ Nenosaka, risinājumu izstrādā detālplānojumā

⁶⁶ 4 stāva platība nedrīkst pārsniegt 66% no 3 stāva platības

4.4.12.5. Citi noteikumi

Nenosaka

4.4.13. Publiskās apbūves teritorija (P13)

4.4.13.1. Pamatinformācija

621. Publiskās apbūves teritorija (P) ir funkcionālā zona, ko nosaka, lai nodrošinātu gan komerciālu, gan nekomerciālu publiska rakstura iestāžu un objektu izvietojumu, paredzot atbilstošu infrastruktūru.

4.4.13.2. Teritorijas galvenie izmantošanas veidi

622. Biroju ēku apbūve (12001): apbūve, ko veido pašvaldības iestādes, valsts pārvaldes iestādes, konferenču un kongresu centri, tiesu nami, sakaru nodaļas, pasta, un citi uzņēmumi, organizācijas un iestāde.
623. Tirdzniecības vai pakalpojumu objektu apbūve (12002): apbūve, ko veido veikali, aptiekas, sabiedriskās ēdināšanas uzņēmumi, tirgus, tirgus paviljoni, sezonas rakstura tirdzniecības vai pakalpojumu objekti (tirdzniecības kioski un segtie tirdzniecības stendi), restorāni, bāri, kafējnīcas, kā arī sadzīves un citu pakalpojumu objekti.
624. Tūrisma un atpūtas iestāžu apbūve (12003): apbūve, ko veido viesnīcas, moteļi, viesu mājas un cita veida īslaicīgas apmešanās vietas (viesu nami, pansijas) un citi izmitināšanas pakalpojumu nodrošināšanai nepieciešamie objekti un infrastruktūra.
625. Kultūras iestāžu apbūve (12004): apbūve, ko veido teātri, koncertzāles, apjuntas vasaras estrādes, kultūras nami, cirka ēkas, muzeji, arhīvu un bibliotēku ēkas, plašsaziņas līdzekļu centri, izstāžu zāles, citas mākslas, izklaides un atpūtas iestādes un to darbības nodrošināšanai nepieciešamie objekti un infrastruktūra.
626. Sporta būvju apbūve (12005).

627. Aizsardzības un drošības iestāžu apbūve (12006): apbūve, ko veido policijas, ugunsdzēsības un glābšanas dienesti un ugunsdzēsēju depo, un to funkcijām nepieciešamās ēkas un inženierbūves.
628. Izglītības un zinātnes iestāžu apbūve (12007).
629. Veselības aizsardzības iestāžu apbūve (12008).
630. Sociālās aprūpes iestāžu apbūve (12009).
631. Reliģisko organizāciju ēku apbūve (12011): apbūve, ko veido tradicionālo konfesiju kulta ēkas, lūgšanu nami, klosteri u.c. kulta rituālu ēkas un zemes.
632. Labiekārtota ārtelpa (24001): labiekārtota publiskā ārtelpa, izņemot kapsētas un dzīvnieku kapsētas.

4.4.13.3. Teritorijas papildizmantošanas veidi

Nenosaka

4.4.13.4. Apbūves parametri

Nr.	Teritorijas izmantošanas veids	Minimālā jaunizv. zemes gabala platība	Maksimālais apbūves blīvums (%)	Apbūves intensitāte (%)	Apbūves augstums (m)	Apbūves augstums (stāvu skaits)	Minimālais brīvās zaļās teritorijas rādītājs (%)
633.		3000 m ²	40	līdz 200	līdz 20	līdz 5	30

4.4.13.5. Citi noteikumi

Nenosaka

4.4.14. Publiskās apbūves teritorija (P14)

4.4.14.1. Pamatinformācija

634. Publiskās apbūves teritorija (P) ir funkcionālā zona, ko nosaka, lai nodrošinātu gan komerciālu, gan nekomerciālu publiska rakstura iestāžu un objektu izvietojumu, paredzot atbilstošu infrastruktūru.

4.4.14.2. Teritorijas galvenie izmantošanas veidi

635. Biroju ēku apbūve (12001): apbūve, ko veido pašvaldības iestādes, valsts pārvaldes iestādes, konferenču un kongresu centri, tiesu nami, sakaru nodaļas, pasta, un citi uzņēmumi, organizācijas un iestāde.
636. Tirdzniecības vai pakalpojumu objektu apbūve (12002): apbūve, ko veido veikali, aptiekas, sabiedriskās ēdināšanas uzņēmumi, tirgus, tirgus paviljoni, sezonas rakstura tirdzniecības vai pakalpojumu objekti (tirdzniecības kioski un segtie tirdzniecības stendi), restorāni, bāri, kafējnīcas, kā arī sadzīves un citu pakalpojumu objekti.
637. Tūrisma un atpūtas iestāžu apbūve (12003): apbūve, ko veido viesnīcas, moteļi, viesu mājas un cita veida īslaicīgas apmešanās vietas (viesu nami, pansijas) un citi izmitināšanas pakalpojumu nodrošināšanai nepieciešamie objekti un infrastruktūra.

638. Kultūras iestāžu apbūve (12004): apbūve, ko veido teātri, koncertzāles, apjuntas vasaras estrādes, kultūras nami, cirka ēkas, muzeji, arhīvu un bibliotēku ēkas, plašsaziņas līdzekļu centri, izstāžu zāles, citas mākslas, izklaides un atpūtas iestādes un to darbības nodrošināšanai nepieciešamie objekti un infrastruktūra.
639. Sporta būvju apbūve (12005).
640. Aizsardzības un drošības iestāžu apbūve (12006): apbūve, ko veido policijas, ugunsdzēsības un glābšanas dienesti un ugunsdzēsēju depo, un to funkcijām nepieciešamās ēkas un inženierbūves.
641. Izglītības un zinātnes iestāžu apbūve (12007).
642. Veselības aizsardzības iestāžu apbūve (12008).
643. Sociālās aprūpes iestāžu apbūve (12009).
644. Dzīvnieku aprūpes iestāžu apbūve (12010).
645. Labiekārtota ārtelpa (24001): labiekārtota publiskā ārtelpa, izņemot kapsētas un dzīvnieku kapsētas.

4.4.14.3. Teritorijas papildizmantošanas veidi

Nenosaka

4.4.14.4. Apbūves parametri

Nr.	Teritorijas izmantošanas veids	Minimālā jaunizv. zemes gabala platība	Maksimālais apbūves blīvums (%)	Apbūves intensitāte (%)	Apbūves augstums (m)	Apbūves augstums (stāvu skaits)	Minimālais brīvās zaļās teritorijas rādītājs (%)
646.		⁶⁷	40	līdz 104	līdz 12	līdz 3 ⁶⁸	30

⁶⁷ Nenosaka, risinājumu izstrādā detālplānojumā

⁶⁸ 3 stāva platība nedrīkst pārsniegt 66% no 2 stāva platības

4.4.14.5. Citi noteikumi

Nenosaka

4.4.15. Publiskās apbūves teritorija (P15)

4.4.15.1. Pamatinformācija

647. Publiskās apbūves teritorija (P) ir funkcionālā zona, ko nosaka, lai nodrošinātu gan komerciālu, gan nekomerciālu publiska rakstura iestāžu un objektu izvietojumu, paredzot atbilstošu infrastruktūru.

4.4.15.2. Teritorijas galvenie izmantošanas veidi

648. Biroju ēku apbūve (12001): apbūve, ko veido pašvaldības iestādes, valsts pārvaldes iestādes, konferenču un kongresu centri, tiesu nami, sakaru nodaļas, pasta, un citi uzņēmumi, organizācijas un iestādes.

649. Tirdzniecības vai pakalpojumu objektu apbūve (12002): apbūve, ko veido tirdzniecības objekti, pakalpojumu objekti, sabiedriskās ēdināšanas objekti, sadzīves un citu pakalpojumu objekti, tai skaitā degvielas uzpildes stacijas un minimāla transporta apkopes servisa objekti (riepu maiņa, pašapkalpošanās automazgātuvu, elektromobiļu uzlādes stacijas).
650. Tūrisma un atpūtas iestāžu apbūve (12003).
651. Kultūras iestāžu apbūve (12004): apbūve, ko veido teātri, koncertzāles, apjuntas vasaras estrādes, kultūras nami, cirka ēkas, muzeji, arhīvu un bibliotēku ēkas, plašsaziņas līdzekļu centri, izstāžu zāles, citas mākslas, izklaides un atpūtas iestādes un to darbības nodrošināšanai nepieciešamie objekti un infrastruktūra.
652. Sporta būvju apbūve (12005).
653. Aizsardzības un drošības iestāžu apbūve (12006): apbūve, ko veido policijas, ugunsdzēsības un glābšanas dienesti un ugunsdzēsēju depo, un to funkcijām nepieciešamās ēkas un inženierbūves.
654. Izglītības un zinātnes iestāžu apbūve (12007).
655. Veselības aizsardzības iestāžu apbūve (12008).
656. Sociālās aprūpes iestāžu apbūve (12009).
657. Dzīvnieku aprūpes iestāžu apbūve (12010).
658. Labiekārtota ārtelpa (24001): labiekārtota publiskā ārtelpa, izņemot kapsētas un dzīvnieku kapsētas.

4.4.15.3. Teritorijas papildizmantošanas veidi

Nenosaka

4.4.15.4. Apbūves parametri

Nr.	Teritorijas izmantošanas veids	Minimālā jaunizv. zemes gabala platība	Maksimālais apbūves blīvums (%)	Apbūves intensitāte (%)	Apbūves augstums (m)	Apbūves augstums (stāvu skaits)	Minimālais brīvās zaļās teritorijas rādītājs (%)
659.		1200 m ²	25	līdz 90	līdz 15	līdz 4 ⁶⁹	45

⁶⁹ 4 stāva platība nedrīkst pārsniegt 66% no 3 stāva platības

4.4.15.5. Citi noteikumi

Nenosaka

4.4.16. Publiskās apbūves teritorija (P16)

4.4.16.1. Pamatinformācija

660. Publiskās apbūves teritorija (P) ir funkcionālā zona, ko nosaka, lai nodrošinātu gan komerciālu, gan nekomerciālu publiska rakstura iestāžu un objektu izvietojumu, paredzot atbilstošu infrastruktūru.

4.4.16.2. Teritorijas galvenie izmantošanas veidi

661. Biroju ēku apbūve (12001): apbūve, ko veido pašvaldības iestādes, valsts pārvaldes iestādes, konferenču un kongresu centri, tiesu nami, sakaru nodaļas, pasta, un citi uzņēmumi, organizācijas un iestāde.
662. Tirdzniecības vai pakalpojumu objektu apbūve (12002): apbūve, ko veido veikali, aptiekas, sabiedriskās ēdināšanas uzņēmumi, tirgus, tirgus paviljoni, sezonas rakstura tirdzniecības vai pakalpojumu objekti (tirdzniecības kioski un segtie tirdzniecības stendi), restorāni, bāri, kafējnīcas, kā arī sadzīves un citu pakalpojumu objekti.
663. Tūrisma un atpūtas iestāžu apbūve (12003): apbūve, ko veido viesnīcas, moteļi, viesu mājas un cita veida īslaicīgas apmešanās vietas (viesu nami, pansijas) un citi izmitināšanas pakalpojumu nodrošināšanai nepieciešamie objekti un infrastruktūra.
664. Kultūras iestāžu apbūve (12004): apbūve, ko veido teātri, koncertzāles, apjuntas vasaras estrādes, kultūras nami, cirka ēkas, muzeji, arhīvu un bibliotēku ēkas, plašsaziņas līdzekļu centri, izstāžu zāles, citas mākslas, izklaides un atpūtas iestādes un to darbības nodrošināšanai nepieciešamie objekti un infrastruktūra.
665. Sporta būvju apbūve (12005).
666. Aizsardzības un drošības iestāžu apbūve (12006): apbūve, ko veido policijas, ugunsdzēsības un glābšanas dienesti un ugunsdzēsēju depo, un to funkcijām nepieciešamās ēkas un inženierbūves.
667. Izglītības un zinātnes iestāžu apbūve (12007).
668. Veselības aizsardzības iestāžu apbūve (12008).
669. Sociālās aprūpes iestāžu apbūve (12009).
670. Dzīvnieku aprūpes iestāžu apbūve (12010).
671. Labiekārtota ārtelpa (24001): labiekārtota publiskā ārtelpa, izņemot kapsētas un dzīvnieku kapsētas.

4.4.16.3. Teritorijas papildizmantošanas veidi

Nenosaka

4.4.16.4. Apbūves parametri

Nr.	Teritorijas izmantošanas veids	Minimālā jaunizv. zemes gabala platība	Maksimālais apbūves blīvums (%)	Apbūves intensitāte (%)	Apbūves augstums (m)	Apbūves augstums (stāvu skaits)	Minimālais brīvās zaļās teritorijas rādītājs (%)
672.		1200 m ²	30	līdz 105	līdz 15	līdz 4 ⁷⁰	30 ⁷¹

⁷⁰ 4 stāva platība nedrīkst pārsniegt 66% no 3 stāva platības

⁷¹ tirdzniecības un pakalpojumu objektiem 10%

4.4.16.5. Citi noteikumi

Nenosaka

4.4.17. Publiskās apbūves teritorija (P17)

4.4.17.1. Pamatinformācija

673. Publiskās apbūves teritorija (P) ir funkcionālā zona, ko nosaka, lai nodrošinātu gan komerciālu, gan nekomerciālu publiska rakstura iestāžu un objektu izvietojumu, paredzot atbilstošu infrastruktūru.

4.4.17.2. Teritorijas galvenie izmantošanas veidi

674. Biroju ēku apbūve (12001): apbūve, ko veido pašvaldības iestādes, valsts pārvaldes iestādes, konferenču un kongresu centri, tiesu nami, sakaru nodaļas, pasta, un citi uzņēmumi, organizācijas un iestāde.

675. Tirdzniecības vai pakalpojumu objektu apbūve (12002): apbūve, ko veido veikali, aptiekas, sabiedriskās ēdināšanas uzņēmumi, tirgus, tirgus paviljoni, sezonas rakstura tirdzniecības vai pakalpojumu objekti (tirdzniecības kioski un segtie tirdzniecības stendi), restorāni, bāri, kafējnīcas, kā arī sadzīves un citu pakalpojumu objekti.

676. Tūrisma un atpūtas iestāžu apbūve (12003): apbūve, ko veido viesnīcas, moteļi, viesu mājas un cita veida īslaicīgas apmešanās vietas (viesu nami, pansijas) un citi izmitināšanas pakalpojumu nodrošināšanai nepieciešamie objekti un infrastruktūra.

677. Kultūras iestāžu apbūve (12004): apbūve, ko veido teātri, koncertzāles, apjuntas vasaras estrādes, kultūras nami, cirka ēkas, muzeji, arhīvu un bibliotēku ēkas, plašsaziņas līdzekļu centri, izstāžu zāles, citas mākslas, izklaides un atpūtas iestādes un to darbības nodrošināšanai nepieciešamie objekti un infrastruktūra.

678. Sporta būvju apbūve (12005).

679. Aizsardzības un drošības iestāžu apbūve (12006): apbūve, ko veido policijas, ugunsdzēsības un glābšanas dienesti un ugunsdzēsēju depo, un to funkcijām nepieciešamās ēkas un inženierbūves.

680. Izglītības un zinātnes iestāžu apbūve (12007).

681. Veselības aizsardzības iestāžu apbūve (12008).

682. Sociālās aprūpes iestāžu apbūve (12009).

683. Dzīvnieku aprūpes iestāžu apbūve (12010).

684. Labiekārtota ārtelpa (24001): labiekārtota publiskā ārtelpa, izņemot kapsētas un dzīvnieku kapsētas.

4.4.17.3. Teritorijas papildizmantošanas veidi

Nenosaka

4.4.17.4. Apbūves parametri

Nr.	Teritorijas izmantošanas veids	Minimālā jaunizv. zemes gabala platība	Maksimālais apbūves blīvums (%)	Apbūves intensitāte (%)	Apbūves augstums (m)	Apbūves augstums (stāvu skaits)	Minimālais brīvās zaļās teritorijas rādītājs (%)
685.		1800 m ²	30	līdz 105	līdz 15	līdz 4 ⁷²	30

⁷² 4 stāva platība nedrīkst pārsniegt 66% no 3 stāva platības

4.4.17.5. Citi noteikumi

Nenosaka

4.4.18. Publiskās apbūves teritorija (P18)

4.4.18.1. Pamatinformācija

686. Publiskās apbūves teritorija (P) ir funkcionālā zona, ko nosaka, lai nodrošinātu gan komerciālu, gan nekomerciālu publiska rakstura iestāžu un objektu izvietojumu, paredzot atbilstošu infrastruktūru.

4.4.18.2. Teritorijas galvenie izmantošanas veidi

687. Biroju ēku apbūve (12001): apbūve, ko veido pašvaldības iestādes, valsts pārvaldes iestādes, konferenču un kongresu centri, tiesu nami, sakaru nodaļas, pasta, un citi uzņēmumi, organizācijas un iestāde.

688. Tirdzniecības vai pakalpojumu objektu apbūve (12002): apbūve, ko veido veikali, aptiekas, sabiedriskās ēdināšanas uzņēmumi, tirgus, tirgus paviljoni, sezonas rakstura tirdzniecības vai pakalpojumu objekti (tirdzniecības kioski un segtie tirdzniecības stendi), restorāni, bāri, kafējnīcas, kā arī sadzīves un citu pakalpojumu objekti.

689. Tūrisma un atpūtas iestāžu apbūve (12003): apbūve, ko veido viesnīcas, moteļi, viesu mājas un cita veida īslaicīgas apmešanās vietas (viesu nami, pansijas) un citi izmitināšanas pakalpojumu nodrošināšanai nepieciešamie objekti un infrastruktūra.

690. Kultūras iestāžu apbūve (12004): apbūve, ko veido teātri, koncertzāles, apjuntas vasaras estrādes, kultūras nami, cirka ēkas, muzeji, arhīvu un bibliotēku ēkas, plašsaziņas līdzekļu centri, izstāžu zāles, citas mākslas, izklaides un atpūtas iestādes un to darbības nodrošināšanai nepieciešamie objekti un infrastruktūra.

691. Sporta būvju apbūve (12005).

692. Aizsardzības un drošības iestāžu apbūve (12006): apbūve, ko veido policijas, ugunsdzēsības un glābšanas dienesti un ugunsdzēsēju depo, un to funkcijām nepieciešamās ēkas un inženierbūves.

693. Izglītības un zinātnes iestāžu apbūve (12007).

694. Veselības aizsardzības iestāžu apbūve (12008): Apbūve, ko veido veselības aprūpes objekti.

695. Sociālās aprūpes iestāžu apbūve (12009): Apbūve, ko veido sociālo pakalpojumu objekti ar un bez izmitināšanas.

696. Dzīvnieku aprūpes iestāžu apbūve (12010).

697. Labiekārtota ārtelpa (24001): labiekārtota publiskā ārtelpa, izņemot kapsētas un dzīvnieku kapsētas.

4.4.18.3. Teritorijas papildizmantošanas veidi

Nenosaka

4.4.18.4. Apbūves parametri

Nr.	Teritorijas izmantošanas veids	Minimālā jaunizv. zemes gabala platība	Maksimālais apbūves blīvums (%)	Apbūves intensitāte (%)	Apbūves augstums (m)	Apbūves augstums (stāvu skaits)	Minimālais brīvās zaļās teritorijas rādītājs (%)
698.		1200 m ²	40	līdz 144	līdz 15	līdz 4 ⁷³	30 ⁷⁴

⁷³ 4 stāva platība nedrīkst pārsniegt 66% no 3 stāva platības

⁷⁴ tirdzniecības un pakalpojumu objektiem 10%

4.4.18.5. Citi noteikumi

Nenosaka

4.4.19. Publiskās apbūves teritorija (P19)

4.4.19.1. Pamatinformācija

699. Publiskās apbūves teritorija (P) ir funkcionālā zona, ko nosaka, lai nodrošinātu gan komerciālu, gan nekomerciālu publiska rakstura iestāžu un objektu izvietojumu, paredzot atbilstošu infrastruktūru.

4.4.19.2. Teritorijas galvenie izmantošanas veidi

700. Biroju ēku apbūve (12001): apbūve, ko veido pašvaldības iestādes, valsts pārvaldes iestādes, konferenču un kongresu centri, tiesu nami, sakaru nodaļas, pasta, un citi uzņēmumi, organizācijas un iestāde.

701. Tirdzniecības vai pakalpojumu objektu apbūve (12002): apbūve, ko veido veikali, aptiekas, sabiedriskās ēdināšanas uzņēmumi, tirgus, tirgus paviljoni, sezonas rakstura tirdzniecības vai pakalpojumu objekti (tirdzniecības kioski un segtie tirdzniecības stendi), restorāni, bāri, kafējnīcas, kā arī sadzīves un citu pakalpojumu objekti.

702. Tūrisma un atpūtas iestāžu apbūve (12003): apbūve, ko veido viesnīcas, moteļi, viesu mājas un cita veida īslaicīgas apmešanās vietas (viesu nami, pansijas) un citi izmitināšanas pakalpojumu nodrošināšanai nepieciešamie objekti un infrastruktūra.

703. Kultūras iestāžu apbūve (12004): apbūve, ko veido teātri, koncertzāles, apjuntas vasaras estrādes, kultūras nami, cirka ēkas, muzeji, arhīvu un bibliotēku ēkas, plašsaziņas līdzekļu centri, izstāžu zāles, citas mākslas, izklaides un atpūtas iestādes un to darbības nodrošināšanai nepieciešamie objekti un infrastruktūra.

704. Sporta būvju apbūve (12005).

705. Aizsardzības un drošības iestāžu apbūve (12006): Apbūve, ko veido valsts un pašvaldības policijas ēkas, ugunsdzēsības un glābšanas dienestu ēkas, glābšanas stacijas.

706. Izglītības un zinātnes iestāžu apbūve (12007).

707. Veselības aizsardzības iestāžu apbūve (12008).
708. Sociālās aprūpes iestāžu apbūve (12009).
709. Dzīvnieku aprūpes iestāžu apbūve (12010).
710. Labiekārtota ārtelpa (24001): labiekārtota publiskā ārtelpa, izņemot kapsētas un dzīvnieku kapsētas.

4.4.19.3. Teritorijas papildizmantošanas veidi

Nenosaka

4.4.19.4. Apbūves parametri

Nr.	Teritorijas izmantošanas veids	Minimālā jaunizv. zemes gabala platība	Maksimālais apbūves blīvums (%)	Apbūves intensitāte (%)	Apbūves augstums (m)	Apbūves augstums (stāvu skaits)	Minimālais brīvās zaļās teritorijas rādītājs (%)
711.		1800 m ²	40	līdz 144	līdz 15	līdz 4 ⁷⁵	30

⁷⁵ 4 stāva platība nedrīkst pārsniegt 66% no 3 stāva platības

4.4.19.5. Citi noteikumi

Nenosaka

4.4.20. Publiskās apbūves teritorija (P20)

4.4.20.1. Pamatinformācija

712. Publiskās apbūves teritorija (P) ir funkcionālā zona, ko nosaka, lai nodrošinātu gan komerciālu, gan nekomerciālu publiska rakstura iestāžu un objektu izvietojumu, paredzot atbilstošu infrastruktūru.

4.4.20.2. Teritorijas galvenie izmantošanas veidi

713. Biroju ēku apbūve (12001): Apbūve, ko veido pārvaldes objekti, darījumu objekti, konferenču centri.
714. Tirdzniecības vai pakalpojumu objektu apbūve (12002): apbūve, ko veido veikali, aptiekas, sabiedriskās ēdināšanas uzņēmumi, tirgus, tirgus paviljoni, sezonas rakstura tirdzniecības vai pakalpojumu objekti (tirdzniecības kioski un segtie tirdzniecības stendi), restorāni, bāri, kafējnīcas, kā arī sadzīves un citu pakalpojumu objekti.
715. Tūrisma un atpūtas iestāžu apbūve (12003): apbūve, ko veido viesnīcas, moteļi, viesu mājas un cita veida īslaicīgas apmešanās vietas (viesu nami, pansijas) un citi izmitināšanas pakalpojumu nodrošināšanai nepieciešamie objekti un infrastruktūra.
716. Kultūras iestāžu apbūve (12004): apbūve, ko veido teātri, koncertzāles, apjuntas vasaras estrādes, kultūras nami, cirka ēkas, muzeji, arhīvu un bibliotēku ēkas, plašsaziņas līdzekļu centri, izstāžu zāles, citas mākslas, izklaides un atpūtas iestādes un to darbības nodrošināšanai nepieciešamie objekti un infrastruktūra.

717. Sporta būvju apbūve (12005).

718. Aizsardzības un drošības iestāžu apbūve (12006): apbūve, ko veido policijas, ugunsdzēsības un glābšanas dienesti un ugunsdzēsēju depo, un to funkcijām nepieciešamās ēkas un inženierbūves.
719. Izglītības un zinātnes iestāžu apbūve (12007).
720. Veselības aizsardzības iestāžu apbūve (12008).
721. Sociālās aprūpes iestāžu apbūve (12009).
722. Dzīvnieku aprūpes iestāžu apbūve (12010).
723. Labiekārtota ārtelpa (24001): labiekārtota publiskā ārtelpa, izņemot kapsētas un dzīvnieku kapsētas.

4.4.20.3. Teritorijas papildizmantošanas veidi

Nenosaka

4.4.20.4. Apbūves parametri

Nr.	Teritorijas izmantošanas veids	Minimālā jaunizv. zemes gabala platība	Maksimālais apbūves blīvums (%)	Apbūves intensitāte (%)	Apbūves augstums (m)	Apbūves augstums (stāvu skaits)	Minimālais brīvās zaļās teritorijas rādītājs (%)
724.		1200 m ²	30	līdz 150	līdz 20	līdz 5	40 ⁷⁶

⁷⁶ tirdzniecības un/vai pakalpojumu objektu apbūvei rādītājs ir 10%

4.4.20.5. Citi noteikumi

Nenosaka

4.4.21. Publiskās apbūves teritorija (P21)

4.4.21.1. Pamatinformācija

725. Publiskās apbūves teritorija (P) ir funkcionālā zona, ko nosaka, lai nodrošinātu gan komerciālu, gan nekomerciālu publiska rakstura iestāžu un objektu izvietojumu, paredzot atbilstošu infrastruktūru.

4.4.21.2. Teritorijas galvenie izmantošanas veidi

726. Biroju ēku apbūve (12001): apbūve, ko veido pašvaldības iestādes, valsts pārvaldes iestādes, konferenču un kongresu centri, tiesu nami, sakaru nodaļas, pasta, un citi uzņēmumi, organizācijas un iestāde.
727. Tirdzniecības vai pakalpojumu objektu apbūve (12002): apbūve, ko veido veikali, aptiekas, sabiedriskās ēdināšanas uzņēmumi, tirgus, tirgus paviljoni, sezonas rakstura tirdzniecības vai pakalpojumu objekti (tirdzniecības kioski un segtie tirdzniecības stendi), restorāni, bāri, kafejnīcas, kā arī sadzīves un citu pakalpojumu objekti, tai skaitā minimāla transporta apkopes servisa objekti (riepu maiņa, pašapkalpošanās automazgātavas, elektromobiļu uzlādes stacijas).

728. Tūrisma un atpūtas iestāžu apbūve (12003): apbūve, ko veido viesnīcas, moteļi, viesu mājas un cita veida īslaicīgas apmešanās vietas (viesu nami, pansijas) un citi izmitināšanas pakalpojumu nodrošināšanai nepieciešamie objekti un infrastruktūra.
729. Kultūras iestāžu apbūve (12004): apbūve, ko veido teātri, koncertzāles, apjuntas vasaras estrādes, kultūras nami, cirka ēkas, muzeji, arhīvu un bibliotēku ēkas, plašsaziņas līdzekļu centri, izstāžu zāles, citas mākslas, izklaides un atpūtas iestādes un to darbības nodrošināšanai nepieciešamie objekti un infrastruktūra.
730. Sporta būvju apbūve (12005).
731. Aizsardzības un drošības iestāžu apbūve (12006): apbūve, ko veido policijas, ugunsdzēsības un glābšanas dienesti un ugunsdzēsēju depo, un to funkcijām nepieciešamās ēkas un inženierbūves.
732. Izglītības un zinātnes iestāžu apbūve (12007).
733. Veselības aizsardzības iestāžu apbūve (12008).
734. Sociālās aprūpes iestāžu apbūve (12009).
735. Dzīvnieku aprūpes iestāžu apbūve (12010).
736. Labiekārtota ārtelpa (24001): labiekārtota publiskā ārtelpa, izņemot kapsētas un dzīvnieku kapsētas.

4.4.21.3. Teritorijas papildizmantošanas veidi

Nenosaka

4.4.21.4. Apbūves parametri

Nr.	Teritorijas izmantošanas veids	Minimālā jaunizv. zemes gabala platība	Maksimālais apbūves blīvums (%)	Apbūves intensitāte (%)	Apbūves augstums (m)	Apbūves augstums (stāvu skaits)	Minimālais brīvās zaļās teritorijas rādītājs (%)
737.		2200 m ²	30	līdz 150	līdz 20	līdz 5	40 ⁷⁷

⁷⁷ tirdzniecības un pakalpojumu objektiem 10%

4.4.21.5. Citi noteikumi

Nenosaka

4.4.22. Publiskās apbūves teritorija (P22)

4.4.22.1. Pamatinformācija

738. Publiskās apbūves teritorija (P) ir funkcionālā zona, ko nosaka, lai nodrošinātu gan komerciālu, gan nekomerciālu publiska rakstura iestāžu un objektu izvietojumu, paredzot atbilstošu infrastruktūru.

4.4.22.2. Teritorijas galvenie izmantošanas veidi

739. Biroju ēku apbūve (12001): apbūve, ko veido pašvaldības iestādes, valsts pārvaldes iestādes, konferenču un kongresu centri, tiesu nami, sakaru nodaļas, pasta, un citi uzņēmumi, organizācijas un iestāde.
740. Tirdzniecības vai pakalpojumu objektu apbūve (12002): apbūve, ko veido veikali, aptiekas, sabiedriskās ēdināšanas uzņēmumi, tirgus, tirgus paviljoni, sezonas rakstura tirdzniecības vai pakalpojumu objekti (tirdzniecības kioski un segtie tirdzniecības stendi), restorāni, bāri, kafejnīcas, kā arī sadzīves un citu pakalpojumu objekti.
741. Tūrisma un atpūtas iestāžu apbūve (12003): apbūve, ko veido viesnīcas, moteļi, viesu mājas un cita veida īslaicīgas apmešanās vietas (viesu nami, pansijas) un citi izmitināšanas pakalpojumu nodrošināšanai nepieciešamie objekti un infrastruktūra.
742. Kultūras iestāžu apbūve (12004): apbūve, ko veido teātri, koncertzāles, apjuntas vasaras estrādes, kultūras nami, cirka ēkas, muzeji, arhīvu un bibliotēku ēkas, plašsaziņas līdzekļu centri, izstāžu zāles, citas mākslas, izklaides un atpūtas iestādes un to darbības nodrošināšanai nepieciešamie objekti un infrastruktūra.
743. Sporta būvju apbūve (12005).
744. Aizsardzības un drošības iestāžu apbūve (12006): apbūve, ko veido policijas, ugunsdzēsības un glābšanas dienesti un ugunsdzēsēju depo, un to funkcijām nepieciešamās ēkas un inženierbūves.
745. Izglītības un zinātnes iestāžu apbūve (12007).
746. Veselības aizsardzības iestāžu apbūve (12008).
747. Sociālās aprūpes iestāžu apbūve (12009).
748. Labiekārtota ārtelpa (24001): labiekārtota publiskā ārtelpa, izņemot kapsētas un dzīvnieku kapsētas.

4.4.22.3. Teritorijas papildizmantošanas veidi

Nenosaka

4.4.22.4. Apbūves parametri

Nr.	Teritorijas izmantošanas veids	Minimālā jaunizv. zemes gabala platība	Maksimālais apbūves blīvums (%)	Apbūves intensitāte (%)	Apbūves augstums (m)	Apbūves augstums (stāvu skaits)	Minimālais brīvās zaļās teritorijas rādītājs (%)
749.		3000 m ²	30	līdz 150	līdz 20	līdz 5	40 ⁷⁸

⁷⁸ tirdzniecības un pakalpojumu objektiem 10%

4.4.22.5. Citi noteikumi

Nenosaka

4.4.23. Publiskās apbūves teritorija (P23)

4.4.23.1. Pamatinformācija

750. Publiskās apbūves teritorija (P) ir funkcionālā zona, ko nosaka, lai nodrošinātu gan komerciālu, gan nekomerciālu publiska rakstura iestāžu un objektu izvietojumu, paredzot atbilstošu infrastruktūru.

4.4.23.2. Teritorijas galvenie izmantošanas veidi

751. Biroju ēku apbūve (12001): apbūve, ko veido pašvaldības iestādes, valsts pārvaldes iestādes, konferenču un kongresu centri, tiesu nami, sakaru nodaļas, pasta, un citi uzņēmumi, organizācijas un iestāde.

752. Tirdzniecības vai pakalpojumu objektu apbūve (12002): apbūve, ko veido veikali, aptiekas, sabiedriskās ēdināšanas uzņēmumi, tirgus, tirgus paviljoni, sezonas rakstura tirdzniecības vai pakalpojumu objekti (tirdzniecības kioski un segtie tirdzniecības stendi), restorāni, bāri, kafējnīcas, kā arī sadzīves un citu pakalpojumu objekti.

753. Tūrisma un atpūtas iestāžu apbūve (12003): apbūve, ko veido viesnīcas, moteļi, viesu mājas un cita veida īslaicīgas apmešanās vietas (viesu nami, pansijas) un citi izmitināšanas pakalpojumu nodrošināšanai nepieciešamie objekti un infrastruktūra.

754. Kultūras iestāžu apbūve (12004): apbūve, ko veido teātri, koncertzāles, apjuntas vasaras estrādes, kultūras nami, cirka ēkas, muzeji, arhīvu un bibliotēku ēkas, plašsaziņas līdzekļu centri, izstāžu zāles, citas mākslas, izklaides un atpūtas iestādes un to darbības nodrošināšanai nepieciešamie objekti un infrastruktūra.

755. Sporta būvju apbūve (12005).

756. Aizsardzības un drošības iestāžu apbūve (12006): apbūve, ko veido policijas, ugunsdzēsības un glābšanas dienesti un ugunsdzēsēju depo, un to funkcijām nepieciešamās ēkas un inženierbūves.

757. Izglītības un zinātnes iestāžu apbūve (12007).

758. Veselības aizsardzības iestāžu apbūve (12008).

759. Sociālās aprūpes iestāžu apbūve (12009).

760. Dzīvnieku aprūpes iestāžu apbūve (12010).

761. Labiekārtota ārtelpa (24001): labiekārtota publiskā ārtelpa, izņemot kapsētas un dzīvnieku kapsētas.

4.4.23.3. Teritorijas papildizmantošanas veidi

Nenosaka

4.4.23.4. Apbūves parametri

Nr.	Teritorijas izmantošanas veids	Minimālā jaunizv. zemes gabala platība	Maksimālais apbūves blīvums (%)	Apbūves intensitāte (%)	Apbūves augstums (m)	Apbūves augstums (stāvu skaits)	Minimālais brīvās zaļās teritorijas rādītājs (%)
762.		3000 m ²	40	līdz 200	līdz 20	līdz 5	30 ⁷⁹

⁷⁹ tirdzniecības un pakalpojumu objektiem 10%

4.4.23.5. Citi noteikumi

Nenosaka

4.4.24. Publiskās apbūves teritorija (P25)

4.4.24.1. Pamatinformācija

763. Publiskās apbūves teritorija (P) ir funkcionālā zona, ko nosaka, lai nodrošinātu gan komerciālu, gan nekomerciālu publiska rakstura iestāžu un objektu izvietojumu, paredzot atbilstošu infrastruktūru.

4.4.24.2. Teritorijas galvenie izmantošanas veidi

764. Biroju ēku apbūve (12001): apbūve, ko veido pašvaldības iestādes, valsts pārvaldes iestādes, konferenču un kongresu centri, tiesu nami, sakaru nodaļas, pasta, un citi uzņēmumi, organizācijas un iestāde.

765. Tirdzniecības vai pakalpojumu objektu apbūve (12002): apbūve, ko veido veikali, aptiekas, sabiedriskās ēdināšanas uzņēmumi, tirgus, tirgus paviljoni, sezonas rakstura tirdzniecības vai pakalpojumu objekti (tirdzniecības kioski un segtie tirdzniecības stendi), restorāni, bāri, kafējnīcas, kā arī sadzīves un citu pakalpojumu objekti.

766. Tūrisma un atpūtas iestāžu apbūve (12003): apbūve, ko veido viesnīcas, moteļi, viesu mājas un cita veida īslaicīgas apmešanās vietas (viesu nami, pansijas) un citi izmitināšanas pakalpojumu nodrošināšanai nepieciešamie objekti un infrastruktūra.

767. Kultūras iestāžu apbūve (12004): apbūve, ko veido teātri, koncertzāles, apjuntas vasaras estrādes, kultūras nami, cirka ēkas, muzeji, arhīvu un bibliotēku ēkas, plašsaziņas līdzekļu centri, izstāžu zāles, citas mākslas, izklaides un atpūtas iestādes un to darbības nodrošināšanai nepieciešamie objekti un infrastruktūra.

768. Sporta būvju apbūve (12005).

769. Aizsardzības un drošības iestāžu apbūve (12006): apbūve, ko veido policijas, ugunsdzēsības un glābšanas dienesti un ugunsdzēsēju depo, un to funkcijām nepieciešamās ēkas un inženierbūves.

770. Izglītības un zinātnes iestāžu apbūve (12007).

771. Veselības aizsardzības iestāžu apbūve (12008).

772. Sociālās aprūpes iestāžu apbūve (12009).

773. Dzīvnieku aprūpes iestāžu apbūve (12010).

774. Labiekārtota ārtelpa (24001): labiekārtota publiskā ārtelpa, izņemot kapsētas un dzīvnieku kapsētas.

4.4.24.3. Teritorijas papildizmantošanas veidi

775. Rindu māju apbūve (11005).

776. Daudzdzīvokļu māju apbūve (11006).

4.4.24.4. Apbūves parametri

Nr.	Teritorijas izmantošanas veids	Minimālā jaunizv. zemes gabala platība	Maksimālais apbūves blīvums (%)	Apbūves intensitāte (%)	Apbūves augstums (m)	Apbūves augstums (stāvu skaits)	Minimālais brīvās zaļās teritorijas rādītājs (%)
777.		1200 m ²	40	līdz 104	līdz 12	līdz 3 ⁸⁰	30 ⁸¹

⁸⁰ 3 stāva platība nedrīkst pārsniegt 66% no 2 stāva platības

⁸¹ tirdzniecības un pakalpojumu objektiem 10%

4.4.24.5. Citi noteikumi

778. Papildizmantošanas veidam/-iem maksimālais īpatsvars ir 49% no kopējās ēkas/ēku stāvu platības vienā zemes vienībā.

4.4.25. Publiskās apbūves teritorija (P26)

4.4.25.1. Pamatinformācija

779. Publiskās apbūves teritorija (P) ir funkcionālā zona, ko nosaka, lai nodrošinātu gan komerciālu, gan nekomerciālu publiska rakstura iestāžu un objektu izvietojumu, paredzot atbilstošu infrastruktūru.

4.4.25.2. Teritorijas galvenie izmantošanas veidi

780. Biroju ēku apbūve (12001): apbūve, ko veido pašvaldības iestādes, valsts pārvaldes iestādes, konferenču un kongresu centri, tiesu nami, sakaru nodaļas, pasta, un citi uzņēmumi, organizācijas un iestāde.

781. Tirdzniecības vai pakalpojumu objektu apbūve (12002): apbūve, ko veido veikali, aptiekas, sabiedriskās ēdināšanas uzņēmumi, tirgus, tirgus paviljoni, sezonas rakstura tirdzniecības vai pakalpojumu objekti (tirdzniecības kioski un segtie tirdzniecības stendi), restorāni, bāri, kafējnīcas, kā arī sadzīves un citu pakalpojumu objekti.

782. Tūrisma un atpūtas iestāžu apbūve (12003): apbūve, ko veido viesnīcas, moteļi, viesu mājas un cita veida īslaicīgas apmešanās vietas (viesu nami, pansijas) un citi izmitināšanas pakalpojumu nodrošināšanai nepieciešamie objekti un infrastruktūra.

783. Kultūras iestāžu apbūve (12004): apbūve, ko veido teātri, koncertzāles, apjuntas vasaras estrādes, kultūras nami, cirka ēkas, muzeji, arhīvu un bibliotēku ēkas, plašsaziņas līdzekļu centri, izstāžu zāles, citas mākslas, izklaides un atpūtas iestādes un to darbības nodrošināšanai nepieciešamie objekti un infrastruktūra.

784. Sporta būvju apbūve (12005).

785. Aizsardzības un drošības iestāžu apbūve (12006): apbūve, ko veido policijas, ugunsdzēsības un glābšanas dienesti un ugunsdzēsēju depo, un to funkcijām nepieciešamās ēkas un inženierbūves.
786. Izglītības un zinātnes iestāžu apbūve (12007).
787. Veselības aizsardzības iestāžu apbūve (12008).
788. Sociālās aprūpes iestāžu apbūve (12009).
789. Dzīvnieku aprūpes iestāžu apbūve (12010).
790. Labiekārtota ārtelpa (24001): labiekārtota publiskā ārtelpa, izņemot kapsētas un dzīvnieku kapsētas.

4.4.25.3. Teritorijas papildizmantošanas veidi

791. Rindu māju apbūve (11005).
792. Daudzdzīvokļu māju apbūve (11006).

4.4.25.4. Apbūves parametri

Nr.	Teritorijas izmantošanas veids	Minimālā jaunizv. zemes gabala platība	Maksimālais apbūves blīvums (%)	Apbūves intensitāte (%)	Apbūves augstums (m)	Apbūves augstums (stāvu skaits)	Minimālais brīvās zaļās teritorijas rādītājs (%)
793.		1500 m ²	40	līdz 104	līdz 12	līdz 3 ⁸²	30 ⁸³

⁸² 3 stāva platība nedrīkst pārsniegt 66% no 2 stāva platības

⁸³ tirdzniecības un/vai pakalpojumu objektu apbūvei rādītājs ir 10%

4.4.25.5. Citi noteikumi

794. Papildizmantošanas veidam/-iem maksimālais īpatsvars ir 49% no kopējās ēkas/ēku stāvu platības vienā zemes vienībā.

4.4.26. Publiskās apbūves teritorija (P27)

4.4.26.1. Pamatinformācija

795. Publiskās apbūves teritorija (P) ir funkcionālā zona, ko nosaka, lai nodrošinātu gan komerciālu, gan nekomerciālu publiska rakstura iestāžu un objektu izvietojumu, paredzot atbilstošu infrastruktūru.

4.4.26.2. Teritorijas galvenie izmantošanas veidi

796. Biroju ēku apbūve (12001): apbūve, ko veido pašvaldības iestādes, valsts pārvaldes iestādes, konferenču un kongresu centri, tiesu nami, sakaru nodaļas, pasta, un citi uzņēmumi, organizācijas un iestāde.
797. Tirdzniecības vai pakalpojumu objektu apbūve (12002): apbūve, ko veido veikali, aptiekas, sabiedriskās ēdināšanas uzņēmumi, tirgus, tirgus paviljoni, sezonas rakstura tirdzniecības vai pakalpojumu objekti (tirdzniecības kioski un segtie tirdzniecības stendi), restorāni, bāri, kafējnīcas, kā arī sadzīves un citu pakalpojumu objekti.

798. Tūrisma un atpūtas iestāžu apbūve (12003): apbūve, ko veido viesnīcas, moteļi, viesu mājas un cita veida īslaicīgas apmešanās vietas (viesu nami, pansijas) un citi izmitināšanas pakalpojumu nodrošināšanai nepieciešamie objekti un infrastruktūra.
799. Kultūras iestāžu apbūve (12004): apbūve, ko veido teātri, koncertzāles, apjuntas vasaras estrādes, kultūras nami, cirka ēkas, muzeji, arhīvu un bibliotēku ēkas, plašsaziņas līdzekļu centri, izstāžu zāles, citas mākslas, izklaides un atpūtas iestādes un to darbības nodrošināšanai nepieciešamie objekti un infrastruktūra.
800. Sporta būvju apbūve (12005).
801. Aizsardzības un drošības iestāžu apbūve (12006): apbūve, ko veido policijas, ugunsdzēsības un glābšanas dienesti un ugunsdzēsēju depo, un to funkcijām nepieciešamās ēkas un inženierbūves.
802. Izglītības un zinātnes iestāžu apbūve (12007).
803. Veselības aizsardzības iestāžu apbūve (12008).
804. Sociālās aprūpes iestāžu apbūve (12009).
805. Dzīvnieku aprūpes iestāžu apbūve (12010).
806. Labiekārtota ārtelpa (24001): labiekārtota publiskā ārtelpa, izņemot kapsētas un dzīvnieku kapsētas.

4.4.26.3. Teritorijas papildizmantošanas veidi

807. Rindu māju apbūve (11005).
808. Daudzdzīvokļu māju apbūve (11006).

4.4.26.4. Apbūves parametri

Nr.	Teritorijas izmantošanas veids	Minimālā jaunizv. zemes gabala platība	Maksimālais apbūves blīvums (%)	Apbūves intensitāte (%)	Apbūves augstums (m)	Apbūves augstums (stāvu skaits)	Minimālais brīvās zaļās teritorijas rādītājs (%)
809.		1800 m ²	40	līdz 104	līdz 12	līdz 3 ⁸⁴	30

⁸⁴ 3 stāva platība nedrīkst pārsniegt 66% no 2 stāva platības

4.4.26.5. Citi noteikumi

810. Papildizmantošanas veidam/-iem maksimālais īpatsvars ir 49% no kopējās ēkas/ēku stāvu platības vienā zemes vienībā.

4.4.27. Publiskās apbūves teritorija (P28)

4.4.27.1. Pamatinformācija

811. Publiskās apbūves teritorija (P) ir funkcionālā zona, ko nosaka, lai nodrošinātu gan komerciālu, gan nekomerciālu publiska rakstura iestāžu un objektu izvietojumu, paredzot atbilstošu infrastruktūru.

4.4.27.2. Teritorijas galvenie izmantošanas veidi

812. Biroju ēku apbūve (12001): apbūve, ko veido pašvaldības iestādes, valsts pārvaldes iestādes, konferenču un kongresu centri, tiesu nami, sakaru nodaļas, pasta, un citi uzņēmumi, organizācijas un iestāde.
813. Tirdzniecības vai pakalpojumu objektu apbūve (12002): apbūve, ko veido veikali, aptiekas, sabiedriskās ēdināšanas uzņēmumi, tirgus, tirgus paviljoni, sezonas rakstura tirdzniecības vai pakalpojumu objekti (tirdzniecības kioski un segtie tirdzniecības stendi), restorāni, bāri, kafejnīcas, kā arī sadzīves un citu pakalpojumu objekti.
814. Tūrisma un atpūtas iestāžu apbūve (12003): apbūve, ko veido viesnīcas, moteļi, viesu mājas un cita veida īslaicīgas apmešanās vietas (viesu nami, pansijas) un citi izmitināšanas pakalpojumu nodrošināšanai nepieciešamie objekti un infrastruktūra.
815. Kultūras iestāžu apbūve (12004): apbūve, ko veido teātri, koncertzāles, apjuntas vasaras estrādes, kultūras nami, cirka ēkas, muzeji, arhīvu un bibliotēku ēkas, plašsaziņas līdzekļu centri, izstāžu zāles, citas mākslas, izklaides un atpūtas iestādes un to darbības nodrošināšanai nepieciešamie objekti un infrastruktūra.
816. Sporta būvju apbūve (12005).
817. Aizsardzības un drošības iestāžu apbūve (12006): apbūve, ko veido policijas, ugunsdzēsības un glābšanas dienesti un ugunsdzēsēju depo, un to funkcijām nepieciešamās ēkas un inženierbūves.
818. Izglītības un zinātnes iestāžu apbūve (12007).
819. Veselības aizsardzības iestāžu apbūve (12008).
820. Sociālās aprūpes iestāžu apbūve (12009).
821. Dzīvnieku aprūpes iestāžu apbūve (12010).
822. Labiekārtota ārtelpa (24001): labiekārtota publiskā ārtelpa, izņemot kapsētas un dzīvnieku kapsētas.

4.4.27.3. Teritorijas papildizmantošanas veidi

823. Rindu māju apbūve (11005).
824. Daudzdzīvokļu māju apbūve (11006).

4.4.27.4. Apbūves parametri

Nr.	Teritorijas izmantošanas veids	Minimālā jaunizv. zemes gabala platība	Maksimālais apbūves blīvums (%)	Apbūves intensitāte (%)	Apbūves augstums (m)	Apbūves augstums (stāvu skaits)	Minimālais brīvās zaļās teritorijas rādītājs (%)
825.		5000 m ²	40	līdz 104	līdz 12	līdz 3 ⁸⁵	30 ⁸⁶

⁸⁵ 3 stāva platība nedrīkst pārsniegt 66% no 2 stāva platības

⁸⁶ tirdzniecības un/vai pakalpojumu objektu, un tūrisma un atpūtas iestāžu apbūvei rādītājs ir 10%

4.4.27.5. Citi noteikumi

826. Papildizmantošanas veidam/-iem maksimālais īpatsvars ir 49% no kopējās ēkas/ēku stāvu platības vienā zemes vienībā.

4.4.28. Publiskās apbūves teritorija (P29)

4.4.28.1. Pamatinformācija

827. Publiskās apbūves teritorija (P) ir funkcionālā zona, ko nosaka, lai nodrošinātu gan komerciālu, gan nekomerciālu publiska rakstura iestāžu un objektu izvietojumu, paredzot atbilstošu infrastruktūru.

4.4.28.2. Teritorijas galvenie izmantošanas veidi

828. Biroju ēku apbūve (12001): apbūve, ko veido pašvaldības iestādes, valsts pārvaldes iestādes, konferenču un kongresu centri, tiesu nami, sakaru nodaļas, pasta, un citi uzņēmumi, organizācijas un iestāde.
829. Tirdzniecības vai pakalpojumu objektu apbūve (12002): apbūve, ko veido veikali, aptiekas, sabiedriskās ēdināšanas uzņēmumi, tirgus, tirgus paviljoni, sezonas rakstura tirdzniecības vai pakalpojumu objekti (tirdzniecības kioski un segtie tirdzniecības stendi), restorāni, bāri, kafējnīcas, kā arī sadzīves un citu pakalpojumu objekti.
830. Tūrisma un atpūtas iestāžu apbūve (12003): apbūve, ko veido viesnīcas, moteļi, viesu mājas un cita veida īslaicīgas apmešanās vietas (viesu nami, pansijas) un citi izmitināšanas pakalpojumu nodrošināšanai nepieciešamie objekti un infrastruktūra.
831. Kultūras iestāžu apbūve (12004): apbūve, ko veido teātri, koncertzāles, apjuntas vasaras estrādes, kultūras nami, cirka ēkas, muzeji, arhīvu un bibliotēku ēkas, plašsaziņas līdzekļu centri, izstāžu zāles, citas mākslas, izklaides un atpūtas iestādes un to darbības nodrošināšanai nepieciešamie objekti un infrastruktūra.
832. Sporta būvju apbūve (12005).
833. Aizsardzības un drošības iestāžu apbūve (12006): apbūve, ko veido policijas, ugunsdzēsības un glābšanas dienesti un ugunsdzēsēju depo, un to funkcijām nepieciešamās ēkas un inženierbūves.
834. Izglītības un zinātnes iestāžu apbūve (12007).
835. Veselības aizsardzības iestāžu apbūve (12008).
836. Sociālās aprūpes iestāžu apbūve (12009).
837. Dzīvnieku aprūpes iestāžu apbūve (12010).
838. Labiekārtota ārtelpa (24001): labiekārtota publiskā ārtelpa, izņemot kapsētas un dzīvnieku kapsētas.

4.4.28.3. Teritorijas papildizmantošanas veidi

839. Rindu māju apbūve (11005).
840. Daudzdzīvokļu māju apbūve (11006).

4.4.28.4. Apbūves parametri

Nr.	Teritorijas izmantošanas veids	Minimālā jaunizv. zemes gabala platība	Maksimālais apbūves blīvums (%)	Apbūves intensitāte (%)	Apbūves augstums (m)	Apbūves augstums (stāvu skaits)	Minimālais brīvās zaļās teritorijas rādītājs (%)
841.		800 m ²	40	līdz 104	līdz 12	līdz 3 ⁸⁷	30 ⁸⁸

⁸⁷ 3 stāva platība nedrīkst pārsniegt 66% no 2 stāva platības

⁸⁸ tirdzniecības un/vai pakalpojumu objektu, un tūrisma un atpūtas iestāžu apbūvei rādītājs ir 10%

4.4.28.5. Citi noteikumi

842. Papildizmantošanas veidam/-iem maksimālais īpatsvars ir 49% no kopējās ēkas/ēku stāvu platības vienā zemes vienībā.

4.4.29. Publiskās apbūves teritorija (P31)

4.4.29.1. Pamatinformācija

843. Publiskās apbūves teritorija (P) ir funkcionālā zona, ko nosaka, lai nodrošinātu gan komerciālu, gan nekomerciālu publiska rakstura iestāžu un objektu izvietojumu, paredzot atbilstošu infrastruktūru.

4.4.29.2. Teritorijas galvenie izmantošanas veidi

844. Biroju ēku apbūve (12001): apbūve, ko veido pašvaldības iestādes, valsts pārvaldes iestādes, konferenču un kongresu centri, tiesu nami, sakaru nodaļas, pasta, un citi uzņēmumi, organizācijas un iestāde.

845. Tirdzniecības vai pakalpojumu objektu apbūve (12002): apbūve, ko veido veikali, aptiekas, sabiedriskās ēdināšanas uzņēmumi, tirgus, tirgus paviljoni, sezonas rakstura tirdzniecības vai pakalpojumu objekti (tirdzniecības kioski un segtie tirdzniecības stendi), restorāni, bāri, kafējnīcas, kā arī sadzīves un citu pakalpojumu objekti.

846. Tūrisma un atpūtas iestāžu apbūve (12003): apbūve, ko veido viesnīcas, moteļi, viesu mājas un cita veida īslaicīgas apmešanās vietas (viesu nami, pansijas) un citi izmitināšanas pakalpojumu nodrošināšanai nepieciešamie objekti un infrastruktūra.

847. Kultūras iestāžu apbūve (12004): apbūve, ko veido teātri, koncertzāles, apjuntas vasaras estrādes, kultūras nami, cirka ēkas, muzeji, arhīvu un bibliotēku ēkas, plašsaziņas līdzekļu centri, izstāžu zāles, citas mākslas, izklaides un atpūtas iestādes un to darbības nodrošināšanai nepieciešamie objekti un infrastruktūra.

848. Sporta būvju apbūve (12005).

849. Aizsardzības un drošības iestāžu apbūve (12006): apbūve, ko veido policijas, ugunsdzēsības un glābšanas dienesti un ugunsdzēsēju depo, un to funkcijām nepieciešamās ēkas un inženierbūves.

850. Izglītības un zinātnes iestāžu apbūve (12007).

851. Veselības aizsardzības iestāžu apbūve (12008).

852. Sociālās aprūpes iestāžu apbūve (12009).

853. Dzīvnieku aprūpes iestāžu apbūve (12010).

854. Labiekārtota ārtelpa (24001): labiekārtota publiskā ārtelpa, izņemot kapsētas un dzīvnieku kapsētas.

4.4.29.3. Teritorijas papildizmantošanas veidi

855. Rindu māju apbūve (11005).

856. Daudzdzīvokļu māju apbūve (11006).

4.4.29.4. Apbūves parametri

Nr.	Teritorijas izmantošanas veids	Minimālā jaunizv. zemes gabala platība	Maksimālais apbūves blīvums (%)	Apbūves intensitāte (%)	Apbūves augstums (m)	Apbūves augstums (stāvu skaits)	Minimālais brīvās zaļās teritorijas rādītājs (%)
857.		3600 m ²	40	līdz 144	līdz 15	līdz 4 ⁸⁹	30 ⁹⁰

⁸⁹ 4 stāva platība nedrīkst pārsniegt 66% no 3 stāva platības

⁹⁰ tirdzniecības un pakalpojumu objektiem 10%

4.4.29.5. Citi noteikumi

858. Papildizmantošanas veidam/-iem maksimālais īpatsvars ir 49% no kopējās ēkas/ēku stāvu platības vienā zemes vienībā.

4.4.30. Publiskās apbūves teritorija (P32)

4.4.30.1. Pamatinformācija

859. Publiskās apbūves teritorija (P) ir funkcionālā zona, ko nosaka, lai nodrošinātu gan komerciālu, gan nekomerciālu publiska rakstura iestāžu un objektu izvietojumu, paredzot atbilstošu infrastruktūru.

4.4.30.2. Teritorijas galvenie izmantošanas veidi

860. Biroju ēku apbūve (12001): apbūve, ko veido pašvaldības iestādes, valsts pārvaldes iestādes, konferenču un kongresu centri, tiesu nami, sakaru nodaļas, pasta, un citi uzņēmumi, organizācijas un iestāde

861. Tirdzniecības vai pakalpojumu objektu apbūve (12002): apbūve, ko veido veikali, aptiekas, sabiedriskās ēdināšanas uzņēmumi, tirgus, tirgus paviljoni, sezonas rakstura tirdzniecības vai pakalpojumu objekti (tirdzniecības kioski un segtie tirdzniecības stendi), restorāni, bāri, kafējnīcas, kā arī sadzīves un citu pakalpojumu objekti.

862. Tūrisma un atpūtas iestāžu apbūve (12003): apbūve, ko veido viesnīcas, moteļi, viesu mājas un cita veida īslaicīgas apmešanās vietas (viesu nami, pansijas) un citi izmitināšanas pakalpojumu nodrošināšanai nepieciešamie objekti un infrastruktūra.

863. Kultūras iestāžu apbūve (12004): apbūve, ko veido teātri, koncertzāles, apjuntas vasaras estrādes, kultūras nami, cirka ēkas, muzeji, arhīvu un bibliotēku ēkas, plašsaziņas līdzekļu centri, izstāžu zāles, citas mākslas, izklaides un atpūtas iestādes un to darbības nodrošināšanai nepieciešamie objekti un infrastruktūra.

864. Sporta būvju apbūve (12005).

865. Aizsardzības un drošības iestāžu apbūve (12006): apbūve, ko veido policijas, ugunsdzēsības un glābšanas dienesti un ugunsdzēsēju depo, un to funkcijām nepieciešamās ēkas un inženierbūves.
866. Izglītības un zinātnes iestāžu apbūve (12007).
867. Veselības aizsardzības iestāžu apbūve (12008).
868. Sociālās aprūpes iestāžu apbūve (12009).
869. Dzīvnieku aprūpes iestāžu apbūve (12010).
870. Labiekārtota ārtelpa (24001): labiekārtota publiskā ārtelpa, izņemot kapsētas un dzīvnieku kapsētas.

4.4.30.3. Teritorijas papildizmantošanas veidi

871. Rindu māju apbūve (11005).
872. Daudzdzīvokļu māju apbūve (11006).

4.4.30.4. Apbūves parametri

Nr.	Teritorijas izmantošanas veids	Minimālā jaunizv. zemes gabala platība	Maksimālais apbūves blīvums (%)	Apbūves intensitāte (%)	Apbūves augstums (m)	Apbūves augstums (stāvu skaits)	Minimālais brīvās zaļās teritorijas rādītājs (%)
873.		800 m ²	40	līdz 143	līdz 15	līdz 4 ⁹¹	30 ⁹²

⁹¹ 4 stāva platība nedrīkst pārsniegt 66% no 3 stāva platības

⁹² tirdzniecības un pakalpojumu objektiem 10%

4.4.30.5. Citi noteikumi

874. Papildizmantošanas veidam/-iem maksimālais īpatsvars ir 49% no kopējās ēkas/ēku stāvu platības vienā zemes vienībā.

4.4.31. Publiskās apbūves teritorija (P33)

4.4.31.1. Pamatinformācija

875. Publiskās apbūves teritorija (P) ir funkcionālā zona, ko nosaka, lai nodrošinātu gan komerciālu, gan nekomerciālu publiska rakstura iestāžu un objektu izvietojumu, paredzot atbilstošu infrastruktūru.

4.4.31.2. Teritorijas galvenie izmantošanas veidi

876. Biroju ēku apbūve (12001): apbūve, ko veido pašvaldības iestādes, valsts pārvaldes iestādes, konferenču un kongresu centri, tiesu nami, sakaru nodaļas, pasta, un citi uzņēmumi, organizācijas un iestāde.
877. Tirdzniecības vai pakalpojumu objektu apbūve (12002): apbūve, ko veido veikali, aptiekas, sabiedriskās ēdināšanas uzņēmumi, tirgus, tirgus paviljoni, sezonas rakstura tirdzniecības vai pakalpojumu objekti (tirdzniecības kioski un segtie tirdzniecības stendi), restorāni, bāri, kafējnīcas, kā arī sadzīves un citu pakalpojumu objekti.

878. Tūrisma un atpūtas iestāžu apbūve (12003): apbūve, ko veido viesnīcas, moteļi, viesu mājas un cita veida īslaicīgas apmešanās vietas (viesu nami, pansijas) un citi izmitināšanas pakalpojumu nodrošināšanai nepieciešamie objekti un infrastruktūra.
879. Kultūras iestāžu apbūve (12004): apbūve, ko veido teātri, koncertzāles, apjuntas vasaras estrādes, kultūras nami, cirka ēkas, muzeji, arhīvu un bibliotēku ēkas, plašsaziņas līdzekļu centri, izstāžu zāles, citas mākslas, izklaides un atpūtas iestādes un to darbības nodrošināšanai nepieciešamie objekti un infrastruktūra.
880. Sporta būvju apbūve (12005).
881. Aizsardzības un drošības iestāžu apbūve (12006): apbūve, ko veido policijas, ugunsdzēsības un glābšanas dienesti un ugunsdzēsēju depo, un to funkcijām nepieciešamās ēkas un inženierbūves.
882. Izglītības un zinātnes iestāžu apbūve (12007).
883. Veselības aizsardzības iestāžu apbūve (12008).
884. Sociālās aprūpes iestāžu apbūve (12009).
885. Dzīvnieku aprūpes iestāžu apbūve (12010).
886. Labiekārtota ārtelpa (24001): labiekārtota publiskā ārtelpa, izņemot kapsētas un dzīvnieku kapsētas.

4.4.31.3. Teritorijas papildizmantošanas veidi

887. Rindu māju apbūve (11005).
888. Daudzdzīvokļu māju apbūve (11006).

4.4.31.4. Apbūves parametri

Nr.	Teritorijas izmantošanas veids	Minimālā jaunizv. zemes gabala platība	Maksimālais apbūves blīvums (%)	Apbūves intensitāte (%)	Apbūves augstums (m)	Apbūves augstums (stāvu skaits)	Minimālais brīvās zaļās teritorijas rādītājs (%)
889.		2200 m ²	50	līdz 180	līdz 15	līdz 4 ⁹³	20

⁹³ 4 stāva platība nedrīkst pārsniegt 66% no 3 stāva platības

4.4.31.5. Citi noteikumi

890. Papildizmantošanas veidam/-iem maksimālais īpatsvars ir 49% no kopējās ēkas/ēku stāvu platības vienā zemes vienībā.

4.4.32. Publiskās apbūves teritorija (P34)

4.4.32.1. Pamatinformācija

891. Publiskās apbūves teritorija (P) ir funkcionālā zona, ko nosaka, lai nodrošinātu gan komerciālu, gan nekomerciālu publiska rakstura iestāžu un objektu izvietojumu, paredzot atbilstošu infrastruktūru.

4.4.32.2. Teritorijas galvenie izmantošanas veidi

892. Biroju ēku apbūve (12001): apbūve, ko veido pašvaldības iestādes, valsts pārvaldes iestādes, konferenču un kongresu centri, tiesu nami, sakaru nodaļas, pasta, un citi uzņēmumi, organizācijas un iestāde.
893. Tirdzniecības vai pakalpojumu objektu apbūve (12002): apbūve, ko veido veikali, aptiekas, sabiedriskās ēdināšanas uzņēmumi, tirgus, tirgus paviljoni, sezonas rakstura tirdzniecības vai pakalpojumu objekti (tirdzniecības kioski un segtie tirdzniecības stendi), restorāni, bāri, kafejnīcas, kā arī sadzīves un citu pakalpojumu objekti.
894. Tūrisma un atpūtas iestāžu apbūve (12003): apbūve, ko veido viesnīcas, moteļi, viesu mājas un cita veida īslaicīgas apmešanās vietas (viesu nami, pansijas) un citi izmitināšanas pakalpojumu nodrošināšanai nepieciešamie objekti un infrastruktūra.
895. Kultūras iestāžu apbūve (12004): . apbūve, ko veido teātri, koncertzāles, apjuntas vasaras estrādes, kultūras nami, cirka ēkas, muzeji, arhīvu un bibliotēku ēkas, plašsaziņas līdzekļu centri, izstāžu zāles, citas mākslas, izklaides un atpūtas iestādes un to darbības nodrošināšanai nepieciešamie objekti un infrastruktūra.
896. Sporta būvju apbūve (12005).
897. Aizsardzības un drošības iestāžu apbūve (12006): apbūve, ko veido policijas, ugunsdzēsības un glābšanas dienesti un ugunsdzēsēju depo, un to funkcijām nepieciešamās ēkas un inženierbūves.
898. Izglītības un zinātnes iestāžu apbūve (12007).
899. Veselības aizsardzības iestāžu apbūve (12008).
900. Sociālās aprūpes iestāžu apbūve (12009).
901. Dzīvnieku aprūpes iestāžu apbūve (12010).
902. Labiekārtota ārtelpa (24001): labiekārtota publiskā ārtelpa, izņemot kapsētas un dzīvnieku kapsētas.

4.4.32.3. Teritorijas papildizmantošanas veidi

903. Rindu māju apbūve (11005).
904. Daudzdzīvokļu māju apbūve (11006).

4.4.32.4. Apbūves parametri

Nr.	Teritorijas izmantošanas veids	Minimālā jaunizv. zemes gabala platība	Maksimālais apbūves blīvums (%)	Apbūves intensitāte (%)	Apbūves augstums (m)	Apbūves augstums (stāvu skaits)	Minimālais brīvās zaļās teritorijas rādītājs (%)
905.		5000 m ²	40	līdz 200	līdz 20	līdz 5	20

4.4.32.5. Citi noteikumi

906. Papildizmantošanas veidam/-iem maksimālais īpatsvars ir 49% no kopējās ēkas/ēku stāvu platības vienā zemes vienībā.

4.4.33. Publiskās apbūves teritorija (P35)

4.4.33.1. Pamatinformācija

907. Publiskās apbūves teritorija (P) ir funkcionālā zona, ko nosaka, lai nodrošinātu gan komerciālu, gan nekomerciālu publiska rakstura iestāžu un objektu izvietojumu, paredzot atbilstošu infrastruktūru.

4.4.33.2. Teritorijas galvenie izmantošanas veidi

908. Biroju ēku apbūve (12001): apbūve, ko veido pašvaldības iestādes, valsts pārvaldes iestādes, konferenču un kongresu centri, tiesu nami, sakaru nodaļas, pasta, un citi uzņēmumi, organizācijas un iestāde.

909. Tirdzniecības vai pakalpojumu objektu apbūve (12002): apbūve, ko veido veikali, aptiekas, sabiedriskās ēdināšanas uzņēmumi, tirgus, tirgus paviljoni, sezonas rakstura tirdzniecības vai pakalpojumu objekti (tirdzniecības kioski un segtie tirdzniecības stendi), restorāni, bāri, kafejnīcas, kā arī sadzīves un citu pakalpojumu objekti.

910. Tūrisma un atpūtas iestāžu apbūve (12003): apbūve, ko veido viesnīcas, moteļi, viesu mājas un cita veida īslaicīgas apmešanās vietas (viesu nami, pansijas) un citi izmitināšanas pakalpojumu nodrošināšanai nepieciešamie objekti un infrastruktūra.

911. Kultūras iestāžu apbūve (12004): apbūve, ko veido teātri, koncertzāles, apjuntas vasaras estrādes, kultūras nami, cirka ēkas, muzeji, arhīvu un bibliotēku ēkas, plašsaziņas līdzekļu centri, izstāžu zāles, citas mākslas, izklaides un atpūtas iestādes un to darbības nodrošināšanai nepieciešamie objekti un infrastruktūra.

912. Sporta būvju apbūve (12005).

913. Aizsardzības un drošības iestāžu apbūve (12006): apbūve, ko veido policijas, ugunsdzēsības un glābšanas dienesti un ugunsdzēsēju depo, un to funkcijām nepieciešamās ēkas un inženierbūves.

914. Izglītības un zinātnes iestāžu apbūve (12007).

915. Veselības aizsardzības iestāžu apbūve (12008).

916. Sociālās aprūpes iestāžu apbūve (12009).

917. Dzīvnieku aprūpes iestāžu apbūve (12010).

918. Labiekārtota ārtelpa (24001): labiekārtota publiskā ārtelpa, izņemot kapsētas un dzīvnieku kapsētas.

4.4.33.3. Teritorijas papildizmantošanas veidi

919. Rindu māju apbūve (11005).

920. Daudzdzīvokļu māju apbūve (11006).

4.4.33.4. Apbūves parametri

Nr.	Teritorijas izmantošanas veids	Minimālā jaunizv. zemes gabala platība	Maksimālais apbūves blīvums (%)	Apbūves intensitāte (%)	Apbūves augstums (m)	Apbūves augstums (stāvu skaits)	Minimālais brīvās zaļās teritorijas rādītājs (%)
921.		3000 m ²	40	līdz 200	līdz 20	līdz 5	30

4.4.33.5. Citi noteikumi

922. Papildizmantošanas veidam/-iem maksimālais īpatsvars ir 49% no kopējās ēkas/ēku stāvu platības vienā zemes vienībā.

4.4.34. Publiskās apbūves teritorija (P36)

4.4.34.1. Pamatinformācija

923. Publiskās apbūves teritorija (P) ir funkcionālā zona, ko nosaka, lai nodrošinātu gan komerciālu, gan nekomerciālu publiska rakstura iestāžu un objektu izvietojumu, paredzot atbilstošu infrastruktūru.

4.4.34.2. Teritorijas galvenie izmantošanas veidi

924. Biroju ēku apbūve (12001): apbūve, ko veido pašvaldības iestādes, valsts pārvaldes iestādes, tiesu nami, sakaru nodaļas, pasta, un citi uzņēmumi, organizācijas un iestādes.

925. Tirdzniecības vai pakalpojumu objektu apbūve (12002): apbūve, ko veido sabiedriskās ēdināšanas uzņēmumi, sezonas rakstura tirdzniecības vai pakalpojumu objekti (tirdzniecības kioski un segtie tirdzniecības stendi), restorāni, bāri, kafejnīcas, kā arī pludmales centri un citu pakalpojumu objekti.

926. Tūrisma un atpūtas iestāžu apbūve (12003): apbūve, ko veido viesnīcas, moteļi, viesu mājas un cita veida īslaicīgas apmešanās vietas (viesu nami, pansijas) un citi izmitināšanas pakalpojumu nodrošināšanai nepieciešamie objekti un infrastruktūra.

927. Kultūras iestāžu apbūve (12004): apbūve, ko veido teātri, koncertzāles, apjuntas vasaras estrādes, kultūras nami, cirka ēkas, muzeji, arhīvu un bibliotēku ēkas, plašsaziņas līdzekļu centri, izstāžu zāles, citas mākslas, izklaides un atpūtas iestādes un to darbības nodrošināšanai nepieciešamie objekti un infrastruktūra.

928. Sporta būvju apbūve (12005): Apbūve, ko veido ēkas sporta nodarbībām un sporta laukumi), sporta un atpūtas būves (piemēram, atklātie peldbaseini, t.sk. peldiesterāde (vannu māja), atklāts dūņu un ūdeņu baseins, baseins atklātā ūdenī (norobežota akvatorijas daļa vai peldošs baseins).

929. Aizsardzības un drošības iestāžu apbūve (12006): Apbūve, ko veido glābšanas stacijas.

930. Veselības aizsardzības iestāžu apbūve (12008): Apbūve, ko veido veselības centri, sanatorijas, un citi ārstniecības nolūkiem paredzēti objekti un tiem nepieciešamā infrastruktūra.

931. Labiekārtota ārtelpa (24001): labiekārtota publiskā ārtelpa, izņemot kapsētas un dzīvnieku kapsētas.

4.4.34.3. Teritorijas papildizmantošanas veidi

Nenosaka

4.4.34.4. Apbūves parametri

Nr.	Teritorijas izmantošanas veids	Minimālā jaunizv. zemes gabala platība	Maksimālais apbūves blīvums (%)	Apbūves intensitāte (%)	Apbūves augstums (m)	Apbūves augstums (stāvu skaits)	Minimālais brīvās zaļās teritorijas rādītājs (%)
932.		1500 m ²	25	līdz 50	līdz 10	līdz 2	45

4.4.34.5. Citi noteikumi

Nenosaka

4.4.35. Publiskās apbūves teritorija (P37)

4.4.35.1. Pamatinformācija

933. Publiskās apbūves teritorija (P) ir funkcionālā zona, ko nosaka, lai nodrošinātu gan komerciālu, gan nekomerciālu publiska rakstura iestāžu un objektu izvietojumu, paredzot atbilstošu infrastruktūru.

4.4.35.2. Teritorijas galvenie izmantošanas veidi

934. Biroju ēku apbūve (12001): apbūve, ko veido pašvaldības iestādes, valsts pārvaldes iestādes, tiesu nami, sakaru nodaļas, pasta, un citi uzņēmumi, organizācijas un iestādes.

935. Tirdzniecības vai pakalpojumu objektu apbūve (12002): apbūve, ko veido sabiedriskās ēdināšanas uzņēmumi, sezonas rakstura tirdzniecības vai pakalpojumu objekti (tirdzniecības kioski un segtie tirdzniecības stendi), restorāni, bāri, kafējnīcas, kā arī pludmales centri un citu pakalpojumu objekti.

936. Tūrisma un atpūtas iestāžu apbūve (12003): apbūve, ko veido viesnīcas, moteļi, viesu mājas un cita veida īslaicīgas apmešanās vietas (viesu nami, pansijas) un citi izmitināšanas pakalpojumu nodrošināšanai nepieciešamie objekti un infrastruktūra.

937. Kultūras iestāžu apbūve (12004): apbūve, ko veido teātri, koncertzāles, apjuntas vasaras estrādes, kultūras nami, cirka ēkas, muzeji, arhīvu un bibliotēku ēkas, plašsaziņas līdzekļu centri, izstāžu zāles, citas mākslas, izklaides un atpūtas iestādes un to darbības nodrošināšanai nepieciešamie objekti un infrastruktūra.

938. Sporta būvju apbūve (12005): apbūve, ko veido ēkas sporta nodarbībām un sporta laukumi, sporta un atpūtas būves (piemēram, atklātie peldbaseini, t.sk. peldiesterāde (vannu māja), atklāts dūņu un ūdeņu baseins, baseins atklātā ūdenī (norobežota akvatorijas daļa vai peldošs baseins).

939. Aizsardzības un drošības iestāžu apbūve (12006): Apbūve, ko veido glābšanas stacijas.

940. Veselības aizsardzības iestāžu apbūve (12008): apbūve, ko veido veselības centri, sanatorijas, un citi ārstniecības nolūkiem paredzēti objekti un tiem nepieciešamā infrastruktūra.

941. Labiekārtota ārtelpa (24001): apbūve, ko veido veterinārmedicīniskās prakses iestādes dzīvnieku aprūpei, dzīvnieku viesnīcas un patversmes, izņemot lauksaimniecības dzīvnieku vai savvaļas dzīvnieku turēšanai vai audzēšanai paredzētas būves.

4.4.35.3. Teritorijas papildizmantošanas veidi

Nenosaka

4.4.35.4. Apbūves parametri

Nr.	Teritorijas izmantošanas veids	Minimālā jaunizv. zemes gabala platība	Maksimālais apbūves blīvums (%)	Apbūves intensitāte (%)	Apbūves augstums (m)	Apbūves augstums (stāvu skaits)	Minimālais brīvās zaļās teritorijas rādītājs (%)
942.		5000 m ²	20	līdz 52	līdz 12	līdz 3 ⁹⁴	55

⁹⁴ 3 stāva platība nedrīkst pārsniegt 66% no 2 stāva platības

4.4.35.5. Citi noteikumi

Nenosaka

4.4.36. Publiskās apbūves teritorija (P39)

4.4.36.1. Pamatinformācija

943. Publiskās apbūves teritorija (P) ir funkcionālā zona, ko nosaka, lai nodrošinātu gan komerciālu, gan nekomerciālu publiska rakstura iestāžu un objektu izvietojumu, paredzot atbilstošu infrastruktūru.

4.4.36.2. Teritorijas galvenie izmantošanas veidi

944. Biroju ēku apbūve (12001): apbūve, ko veido pašvaldības iestādes, valsts pārvaldes iestādes, tiesu nami, sakaru nodaļas, pasta, un citi uzņēmumi, organizācijas un iestādes.

945. Tirdzniecības vai pakalpojumu objektu apbūve (12002): apbūve, ko veido sabiedriskās ēdināšanas uzņēmumi, sezonas rakstura tirdzniecības vai pakalpojumu objekti (tirdzniecības kioski un segtie tirdzniecības stendi), restorāni, bāri, kafejnīcas, kā arī pludmales centri un citu pakalpojumu objekti.

946. Tūrisma un atpūtas iestāžu apbūve (12003): apbūve, ko veido viesnīcas, moteļi, viesu mājas un cita veida īslaicīgas apmešanās vietas (viesu nami, pansijas) un citi izmitināšanas pakalpojumu nodrošināšanai nepieciešamie objekti un infrastruktūra.

947. Kultūras iestāžu apbūve (12004): apbūve, ko veido teātri, koncertzāles, apjuntas vasaras estrādes, kultūras nami, cirka ēkas, muzeji, arhīvu un bibliotēku ēkas, plašsaziņas līdzekļu centri, izstāžu zāles, citas mākslas, izklaides un atpūtas iestādes un to darbības nodrošināšanai nepieciešamie objekti un infrastruktūra.

948. Sporta būvju apbūve (12005): apbūve, ko veido ēkas sporta nodarbībām un sporta laukumi, sporta un atpūtas būves (piemēram, atklātie peldbaseini, t.sk. peldiesterāde (vannu māja), atklāts dūņu un ūdeņu baseins, baseins atklātā ūdenī (norobežota akvatorijas daļa vai peldošs baseins).

949. Aizsardzības un drošības iestāžu apbūve (12006): Apbūve, ko veido glābšanas stacijas.

950. Veselības aizsardzības iestāžu apbūve (12008): apbūve, ko veido veselības centri, sanatorijas, un citi ārstniecības nolūkiem paredzēti objekti un tiem nepieciešamā infrastruktūra.

951. Labiekārtota ārtelpa (24001): labiekārtota publiskā ārtelpa, izņemot kapsētas un dzīvnieku kapsētas.

4.4.36.3. Teritorijas papildizmantošanas veidi

Nenosaka

4.4.36.4. Apbūves parametri

Nr.	Teritorijas izmantošanas veids	Minimālā jaunizv. zemes gabala platība	Maksimālais apbūves blīvums (%)	Apbūves intensitāte (%)	Apbūves augstums (m)	Apbūves augstums (stāvu skaits)	Minimālais brīvās zaļās teritorijas rādītājs (%)
952.		⁹⁵	30	līdz 78	līdz 12	līdz 3 ⁹⁶	30

⁹⁵ Nedalāma

⁹⁶ 3 stāva platība nedrīkst pārsniegt 66% no 2 stāva platības

4.4.36.5. Citi noteikumi

Nenosaka

4.4.37. Publiskās apbūves teritorija (P40)

4.4.37.1. Pamatinformācija

953. Publiskās apbūves teritorija (P) ir funkcionālā zona, ko nosaka, lai nodrošinātu gan komerciālu, gan nekomerciālu publiska rakstura iestāžu un objektu izvietojumu, paredzot atbilstošu infrastruktūru.

4.4.37.2. Teritorijas galvenie izmantošanas veidi

954. Biroju ēku apbūve (12001): apbūve, ko veido pašvaldības iestādes, valsts pārvaldes iestādes, tiesu nami, sakaru nodaļas, pasta, un citi uzņēmumi, organizācijas un iestādes.

955. Tirdzniecības vai pakalpojumu objektu apbūve (12002): apbūve, ko veido sabiedriskās ēdināšanas uzņēmumi, sezonas rakstura tirdzniecības vai pakalpojumu objekti (tirdzniecības kioski un segtie tirdzniecības stendi), restorāni, bāri, kafejnīcas, kā arī pludmales centri un citu pakalpojumu objekti.

956. Tūrisma un atpūtas iestāžu apbūve (12003): apbūve, ko veido viesnīcas, moteļi, viesu mājas un cita veida īslaicīgas apmešanās vietas (viesu nami, pansijas) un citi izmitināšanas pakalpojumu nodrošināšanai nepieciešamie objekti un infrastruktūra.

957. Kultūras iestāžu apbūve (12004): apbūve, ko veido teātri, koncertzāles, apjuntas vasaras estrādes, kultūras nami, cirka ēkas, muzeji, arhīvu un bibliotēku ēkas, plašsaziņas līdzekļu centri, izstāžu zāles, citas mākslas, izklaides un atpūtas iestādes un to darbības nodrošināšanai nepieciešamie objekti un infrastruktūra.

958. Sporta būvju apbūve (12005): apbūve, ko veido ēkas sporta nodarbībām un sporta laukumi), sporta un atpūtas būves (piemēram, atklātie peldbaseini, t.sk. peldiastāde (vannu māja),

atklāts dūņu un ūdeņu baseins, baseins atklātā ūdenī (norobežota akvatorijas daļa vai peldošs baseins).

959. Aizsardzības un drošības iestāžu apbūve (12006): Apbūve, ko veido glābšanas stacijas.
960. Veselības aizsardzības iestāžu apbūve (12008): apbūve, ko veido veselības centri, sanatorijas, un citi ārstniecības nolūkiem paredzēti objekti un tiem nepieciešamā infrastruktūra.
961. Labiekārtota ārtelpa (24001): labiekārtota publiskā ārtelpa, izņemot kapsētas un dzīvnieku kapsētas.

4.4.37.3. Teritorijas papildizmantošanas veidi

Nenosaka

4.4.37.4. Apbūves parametri

Nr.	Teritorijas izmantošanas veids	Minimālā jaunizv. zemes gabala platība	Maksimālais apbūves blīvums (%)	Apbūves intensitāte (%)	Apbūves augstums (m)	Apbūves augstums (stāvu skaits)	Minimālais brīvās zaļās teritorijas rādītājs (%)
962.		⁹⁷	30	līdz 77	līdz 12	līdz 3 ⁹⁸	40

⁹⁷ Nedalāma

⁹⁸ 3 stāva platība nedrīkst pārsniegt 66% no 2 stāva platības

4.4.37.5. Citi noteikumi

Nenosaka

4.4.38. Publiskās apbūves teritorija (P41)

4.4.38.1. Pamatinformācija

963. Publiskās apbūves teritorija (P) ir funkcionālā zona, ko nosaka, lai nodrošinātu gan komerciālu, gan nekomerciālu publiska rakstura iestāžu un objektu izvietojumu, paredzot atbilstošu infrastruktūru.

4.4.38.2. Teritorijas galvenie izmantošanas veidi

964. Biroju ēku apbūve (12001): apbūve, ko veido pašvaldības iestādes, valsts pārvaldes iestādes, tiesu nami, sakaru nodaļas, pasta, un citi uzņēmumi, organizācijas un iestādes.
965. Tirdzniecības vai pakalpojumu objektu apbūve (12002): apbūve, ko veido sabiedriskās ēdināšanas uzņēmumi, sezonas rakstura tirdzniecības vai pakalpojumu objekti (tirdzniecības kioski un segtie tirdzniecības stendi), restorāni, bāri, kafejnīcas, kā arī pludmales centri un citu pakalpojumu objekti.
966. Tūrisma un atpūtas iestāžu apbūve (12003): apbūve, ko veido viesnīcas, moteļi, viesu mājas un cita veida īslaicīgas apmešanās vietas (viesu nami, pansijas) un citi izmitināšanas pakalpojumu nodrošināšanai nepieciešamie objekti un infrastruktūra.
967. Kultūras iestāžu apbūve (12004): apbūve, ko veido teātri, koncertzāles, apjuntas vasaras estrādes, kultūras nami, cirka ēkas, muzeji, arhīvu un bibliotēku ēkas, plašsaziņas līdzekļu

centri, izstāžu zāles, citas mākslas, izklaides un atpūtas iestādes un to darbības nodrošināšanai nepieciešamie objekti un infrastruktūra.

968. Sporta būvju apbūve (12005): apbūve, ko veido ēkas sporta nodarbībām un sporta laukumi), sporta un atpūtas būves (piemēram, atklātie peldbaseini, t.sk. peldiēstāde (vannu māja), atklāts dūņu un ūdeņu baseins, baseins atklātā ūdenī (norobežota akvatorijas daļa vai peldošs baseins).
969. Aizsardzības un drošības iestāžu apbūve (12006): Apbūve, ko veido glābšanas stacijas.
970. Veselības aizsardzības iestāžu apbūve (12008): apbūve, ko veido veselības centri, sanatorijas, un citi ārstniecības nolūkiem paredzēti objekti un tiem nepieciešamā infrastruktūra.
971. Labiekārtota ārtelpa (24001): labiekārtota publiskā ārtelpa, izņemot kapsētas un dzīvnieku kapsētas.

4.4.38.3. Teritorijas papildizmantošanas veidi

Nenosaka

4.4.38.4. Apbūves parametri

Nr.	Teritorijas izmantošanas veids	Minimālā jaunizv. zemes gabala platība	Maksimālais apbūves blīvums (%)	Apbūves intensitāte (%)	Apbūves augstums (m)	Apbūves augstums (stāvu skaits)	Minimālais brīvās zaļās teritorijas rādītājs (%)
972.		⁹⁹	40	līdz 104	līdz 12	līdz 3 ¹⁰⁰	30

⁹⁹ Nedalāma

¹⁰⁰ 3 stāva platība nedrīkst pārsniegt 66% no 2 stāva platības

4.4.38.5. Citi noteikumi

973. Zemes vienībās ar kadastra apzīmējumiem 1300 010 0104 un 1300 009 1903 atļauts saglabāt uz šo noteikumu spēkā stāšanās brīdi esošās likumīgās apbūves parametrus, kā arī veikt funkcijas maiņu uz šajos noteikumos funkcionālajā zonā noteiktajiem izmantošanas veidiem.

4.4.39. Publiskās apbūves teritorija (P43)

4.4.39.1. Pamatinformācija

974. Publiskās apbūves teritorija (P) ir funkcionālā zona, ko nosaka, lai nodrošinātu gan komerciālu, gan nekomerciālu publiska rakstura iestāžu un objektu izvietojumu, paredzot atbilstošu infrastruktūru.

4.4.39.2. Teritorijas galvenie izmantošanas veidi

975. Biroju ēku apbūve (12001): apbūve, ko veido pašvaldības iestādes, valsts pārvaldes iestādes, tiesu nami, sakaru nodaļas, pasta, un citi uzņēmumi, organizācijas un iestādes.
976. Tirdzniecības vai pakalpojumu objektu apbūve (12002): apbūve, ko veido sabiedriskās ēdināšanas uzņēmumi, sezonas rakstura tirdzniecības vai pakalpojumu objekti (tirdzniecības

kioski un segtie tirdzniecības stendi), restorāni, bāri, kafejnīcas, kā arī pludmales centri un citu pakalpojumu objekti.

977. Tūrisma un atpūtas iestāžu apbūve (12003): apbūve, ko veido viesnīcas, moteļi, viesu mājas un cita veida īslaicīgas apmešanās vietas (viesu nami, pansijas) un citi izmitināšanas pakalpojumu nodrošināšanai nepieciešamie objekti un infrastruktūra.
978. Kultūras iestāžu apbūve (12004): apbūve, ko veido teātri, koncertzāles, apjuntas vasaras estrādes, kultūras nami, cirka ēkas, muzeji, arhīvu un bibliotēku ēkas, plašsaziņas līdzekļu centri, izstāžu zāles, citas mākslas, izklaides un atpūtas iestādes un to darbības nodrošināšanai nepieciešamie objekti un infrastruktūra.
979. Sporta būvju apbūve (12005): apbūve, ko veido ēkas sporta nodarbībām un sporta laukumi), sporta un atpūtas būves (piemēram, atklātie peldbaseini, t.sk. peldiestāde (vannu māja), atklāts dūņu un ūdeņu baseins, baseins atklātā ūdenī (norobežota akvatorijas daļa vai peldošs baseins).
980. Aizsardzības un drošības iestāžu apbūve (12006): Apbūve, ko veido glābšanas stacijas.
981. Veselības aizsardzības iestāžu apbūve (12008): apbūve, ko veido veselības centri, sanatorijas, un citi ārstniecības nolūkiem paredzēti objekti un tiem nepieciešamā infrastruktūra.
982. Labiekārtota ārtelpa (24001): labiekārtota publiskā ārtelpa, izņemot kapsētas un dzīvnieku kapsētas.

4.4.39.3. Teritorijas papildizmantošanas veidi

Nenosaka

4.4.39.4. Apbūves parametri

Nr.	Teritorijas izmantošanas veids	Minimālā jaunizv. zemes gabala platība	Maksimālais apbūves blīvums (%)	Apbūves intensitāte (%)	Apbūves augstums (m)	Apbūves augstums (stāvu skaits)	Minimālais brīvās zaļās teritorijas rādītājs (%)
983.		¹⁰¹	30	līdz 105	līdz 15	līdz 4 ¹⁰²	40

¹⁰¹ Nedalāma

¹⁰² 4 stāva platība nedrīkst pārsniegt 66% no 3 stāva platības

4.4.39.5. Citi noteikumi

Nenosaka

4.4.40. Publiskās apbūves teritorija (P44)

4.4.40.1. Pamatinformācija

984. Publiskās apbūves teritorija (P) ir funkcionālā zona, ko nosaka, lai nodrošinātu gan komerciālu, gan nekomerciālu publiska rakstura iestāžu un objektu izvietojumu, paredzot atbilstošu infrastruktūru.

4.4.40.2. Teritorijas galvenie izmantošanas veidi

985. Biroju ēku apbūve (12001): apbūve, ko veido pašvaldības iestādes, valsts pārvaldes iestādes, tiesu nami, sakaru nodaļas, pasta, un citi uzņēmumi, organizācijas un iestādes.
986. Tirdzniecības vai pakalpojumu objektu apbūve (12002): apbūve, ko veido sabiedriskās ēdināšanas uzņēmumi, sezonas rakstura tirdzniecības vai pakalpojumu objekti (tirdzniecības kioski un segtie tirdzniecības stendi), restorāni, bāri, kafejnīcas, kā arī pludmales centri un citu pakalpojumu objekti.
987. Tūrisma un atpūtas iestāžu apbūve (12003): apbūve, ko veido viesnīcas, moteļi, viesu mājas un cita veida īslaicīgas apmešanās vietas (viesu nami, pansijas) un citi izmitināšanas pakalpojumu nodrošināšanai nepieciešamie objekti un infrastruktūra.
988. Kultūras iestāžu apbūve (12004): apbūve, ko veido teātri, koncertzāles, apjuntas vasaras estrādes, kultūras nami, cirka ēkas, muzeji, arhīvu un bibliotēku ēkas, plašsaziņas līdzekļu centri, izstāžu zāles, citas mākslas, izklaides un atpūtas iestādes un to darbības nodrošināšanai nepieciešamie objekti un infrastruktūra.
989. Sporta būvju apbūve (12005): apbūve, ko veido ēkas sporta nodarbībām un sporta laukumi), sporta un atpūtas būves (piemēram, atklātie peldbaseini, t.sk. peldiestāde (vannu māja), atklāts dūņu un ūdeņu baseins, baseins atklātā ūdenī (norobežota akvatorijas daļa vai peldošs baseins).
990. Aizsardzības un drošības iestāžu apbūve (12006): Apbūve, ko veido glābšanas stacijas.
991. Veselības aizsardzības iestāžu apbūve (12008): apbūve, ko veido veselības centri, sanatorijas, un citi ārstniecības nolūkiem paredzēti objekti un tiem nepieciešamā infrastruktūra.
992. Labiekārtota ārtelpa (24001): labiekārtota publiskā ārtelpa, izņemot kapsētas un dzīvnieku kapsētas.

4.4.40.3. Teritorijas papildizmantošanas veidi

Nenosaka

4.4.40.4. Apbūves parametri

Nr.	Teritorijas izmantošanas veids	Minimālā jaunizv. zemes gabala platība	Maksimālais apbūves blīvums (%)	Apbūves intensitāte (%)	Apbūves augstums (m)	Apbūves augstums (stāvu skaits)	Minimālais brīvās zaļās teritorijas rādītājs (%)
993.		¹⁰³	40	līdz 144	līdz 15	līdz 4 ¹⁰⁴	30

¹⁰³ Nedalāma

¹⁰⁴ 4 stāva platība nedrīkst pārsniegt 66% no 3 stāva platības

4.4.40.5. Citi noteikumi

Nenosaka

4.4.41. Publiskās apbūves teritorija (P45)

4.4.41.1. Pamatinformācija

994. Publiskās apbūves teritorija (P) ir funkcionālā zona, ko nosaka, lai nodrošinātu gan komerciālu, gan nekomerciālu publiska rakstura iestāžu un objektu izvietojumu, paredzot atbilstošu infrastruktūru.

4.4.41.2. Teritorijas galvenie izmantošanas veidi

995. Biroju ēku apbūve (12001).

996. Tirdzniecības vai pakalpojumu objektu apbūve (12002): apbūve, ko veido veikali, aptiekas, sabiedriskās ēdināšanas uzņēmumi, tirgus, tirgus paviljoni, sezonas rakstura tirdzniecības vai pakalpojumu objekti (tirdzniecības kioski un segtie tirdzniecības stendi), restorāni, bāri, kafējnīcas, kā arī sadzīves un citu pakalpojumu objekti.

997. Tūrisma un atpūtas iestāžu apbūve (12003): apbūve, ko veido viesnīcas, moteļi, viesu mājas un cita veida īslaicīgas apmešanās vietas (viesu nami, pansijas) un citi izmitināšanas pakalpojumu nodrošināšanai nepieciešamie objekti un infrastruktūra.

998. Kultūras iestāžu apbūve (12004): apbūve, ko veido teātri, koncertzāles, apjuntas vasaras estrādes, kultūras nami, cirka ēkas, muzeji, arhīvu un bibliotēku ēkas, plašsaziņas līdzekļu centri, izstāžu zāles, citas mākslas, izklaides un atpūtas iestādes un to darbības nodrošināšanai nepieciešamie objekti un infrastruktūra.

999. Sporta būvju apbūve (12005).

1000. Aizsardzības un drošības iestāžu apbūve (12006): apbūve, ko veido policijas, ugunsdzēsības un glābšanas dienesti un ugunsdzēsēju depo, un to funkcijām nepieciešamās ēkas un inženierbūves.

1001. Izglītības un zinātnes iestāžu apbūve (12007).

1002. Veselības aizsardzības iestāžu apbūve (12008).

1003. Sociālās aprūpes iestāžu apbūve (12009).

1004. Dzīvnieku aprūpes iestāžu apbūve (12010).

1005. Labiekārtota ārtelpa (24001): labiekārtota publiskā ārtelpa, izņemot kapsētas un dzīvnieku kapsētas.

4.4.41.3. Teritorijas papildizmantošanas veidi

Nenosaka

4.4.41.4. Apbūves parametri

Nr.	Teritorijas izmantošanas veids	Minimālā jaunizv. zemes gabala platība	Maksimālais apbūves blīvums (%)	Apbūves intensitāte (%)	Apbūves augstums (m)	Apbūves augstums (stāvu skaits)	Minimālais brīvās zaļās teritorijas rādītājs (%)
1006.		¹⁰⁵	40	līdz 104	līdz 20	līdz 5	30

¹⁰⁵ Nedalāma

4.4.41.5. Citi noteikumi

Nenosaka

4.4.42. Publiskās apbūves teritorija (P46)

4.4.42.1. Pamatinformācija

1007. Publiskās apbūves teritorija (P) ir funkcionālā zona, ko nosaka, lai nodrošinātu gan komerciālu, gan nekomerciālu publiska rakstura iestāžu un objektu izvietojumu, paredzot atbilstošu infrastruktūru.

4.4.42.2. Teritorijas galvenie izmantošanas veidi

1008. Biroju ēku apbūve (12001): Apbūve, ko veido konferenču un kongresu centri.

1009. Tirdzniecības vai pakalpojumu objektu apbūve (12002): apbūve, ko veido sabiedriskās ēdināšanas uzņēmumi, sezonas rakstura tirdzniecības vai pakalpojumu objekti (tirdzniecības kioski un segtie tirdzniecības stendi), restorāni, bāri, kafejnīcas, kā arī pludmales centri un citu pakalpojumu objekti.

1010. Tūrisma un atpūtas iestāžu apbūve (12003): Apbūve, ko veido viesnīcas.

1011. Kultūras iestāžu apbūve (12004): apbūve, ko veido teātri, koncertzāles, apjuntas vasaras estrādes, kultūras nami, cirka ēkas, muzeji, arhīvu un bibliotēku ēkas, plašsaziņas līdzekļu centri, izstāžu zāles, citas mākslas, izklaides un atpūtas iestādes un to darbības nodrošināšanai nepieciešamie objekti un infrastruktūra.

1012. Sporta būvju apbūve (12005): apbūve, ko veido ēkas sporta nodarbībām un sporta laukumi), sporta un atpūtas būves (piemēram, atklātie peldbaseini, t.sk. peldiestāde (vannu māja), atklāts dūņu un ūdeņu baseins, baseins atklātā ūdenī (norobežota akvatorijas daļa vai peldošs baseins).

1013. Veselības aizsardzības iestāžu apbūve (12008).

1014. Sociālās aprūpes iestāžu apbūve (12009).

1015. Labiekārtota ārtelpa (24001): labiekārtota publiskā ārtelpa, izņemot kapsētas un dzīvnieku kapsētas.

4.4.42.3. Teritorijas papildizmantošanas veidi

Nenosaka

4.4.42.4. Apbūves parametri

Nr.	Teritorijas izmantošanas veids	Minimālā jaunizv. zemes gabala platība	Maksimālais apbūves blīvums (%)	Apbūves intensitāte (%)	Apbūves augstums (m)	Apbūves augstums (stāvu skaits)	Minimālais brīvās zaļās teritorijas rādītājs (%)
1016.		3000 m ² ¹⁰⁶	30	līdz 105	līdz 15	līdz 4 ¹⁰⁷	40

¹⁰⁶ Krasta kāpu aizsargjoslā - nedalāma

¹⁰⁷ 4 stāva platība nedrīkst pārsniegt 66% no 3 stāva platības

4.4.42.5. Citi noteikumi

Nenosaka

4.4.43. Publiskās apbūves teritorija (P47)

4.4.43.1. Pamatinformācija

1017. Publiskās apbūves teritorija (P) ir funkcionālā zona, ko nosaka, lai nodrošinātu gan komerciālu, gan nekomerciālu publiska rakstura iestāžu un objektu izvietojumu, paredzot atbilstošu infrastruktūru.

4.4.43.2. Teritorijas galvenie izmantošanas veidi

1018. Biroju ēku apbūve (12001): Apbūve, ko veido konferenču un kongresu centri.

1019. Tirdzniecības vai pakalpojumu objektu apbūve (12002): apbūve, ko veido sabiedriskās ēdināšanas uzņēmumi, sezonas rakstura tirdzniecības vai pakalpojumu objekti (tirdzniecības kioski un segtie tirdzniecības stendi), restorāni, bāri, kafejnīcas, kā arī pludmales centri un citu pakalpojumu objekti.

1020. Tūrisma un atpūtas iestāžu apbūve (12003): Apbūve, ko veido viesnīcas.

1021. Kultūras iestāžu apbūve (12004): apbūve, ko veido teātri, koncertzāles, apjuntas vasaras estrādes, kultūras nami, cirka ēkas, muzeji, arhīvu un bibliotēku ēkas, plašsaziņas līdzekļu centri, izstāžu zāles, citas mākslas, izklaides un atpūtas iestādes un to darbības nodrošināšanai nepieciešamie objekti un infrastruktūra.

1022. Sporta būvju apbūve (12005): apbūve, ko veido ēkas sporta nodarbībām un sporta laukumi), sporta un atpūtas būves (piemēram, atklātie peldbaseini, t.sk. peldiestāde (vannu māja), atklāts dūņu un ūdeņu baseins, baseins atklātā ūdenī (norobežota akvatorijas daļa vai peldošs baseins).

1023. Veselības aizsardzības iestāžu apbūve (12008).

1024. Sociālās aprūpes iestāžu apbūve (12009).

1025. Labiekārtota ārtelpa (24001): labiekārtota publiskā ārtelpa, izņemot kapsētas un dzīvnieku kapsētas.

4.4.43.3. Teritorijas papildizmantošanas veidi

Nenosaka

4.4.43.4. Apbūves parametri

Nr.	Teritorijas izmantošanas veids	Minimālā jaunizv. zemes gabala platība	Maksimālais apbūves blīvums (%)	Apbūves intensitāte (%)	Apbūves augstums (m)	Apbūves augstums (stāvu skaits)	Minimālais brīvās zaļās teritorijas rādītājs (%)
1026.		¹⁰⁸	30	līdz 150	līdz 20	līdz 5	40

¹⁰⁸ Nedalāma

4.4.43.5. Citi noteikumi

1027. Teritorijā ar kadastra numuru 13000071605 apbūves augstumu un stāvu skaitu atļauts palielināt līdz 37 metriem, 10 stāviem, izstrādājot detālplānojumu.

4.4.44. Publiskās apbūves teritorija (P48)

4.4.44.1. Pamatinformācija

1028. Publiskās apbūves teritorija (P) ir funkcionālā zona, ko nosaka, lai nodrošinātu gan komerciālu, gan nekomerciālu publiska rakstura iestāžu un objektu izvietojumu, paredzot atbilstošu infrastruktūru.

4.4.44.2. Teritorijas galvenie izmantošanas veidi

1029. Biroju ēku apbūve (12001): Apbūve, ko veido konferenču un kongresu centri.

1030. Tirdzniecības vai pakalpojumu objektu apbūve (12002): apbūve, ko veido sabiedriskās ēdināšanas uzņēmumi, sezonas rakstura tirdzniecības vai pakalpojumu objekti (tirdzniecības kioski un segtie tirdzniecības stendi), restorāni, bāri, kafejnīcas, spēļu nami, kazino, kā arī pludmales centri un citu pakalpojumu objekti.

1031. Tūrisma un atpūtas iestāžu apbūve (12003): Apbūve, ko veido viesnīcas.

1032. Kultūras iestāžu apbūve (12004): apbūve, ko veido teātri, koncertzāles, apjuntas vasaras estrādes, kultūras nami, cirka ēkas, muzeji, arhīvu un bibliotēku ēkas, plašsaziņas līdzekļu centri, izstāžu zāles, citas mākslas, izklaides un atpūtas iestādes un to darbības nodrošināšanai nepieciešamie objekti un infrastruktūra.

1033. Sporta būvju apbūve (12005): apbūve, ko veido ēkas sporta nodarbībām un sporta laukumi, sporta un atpūtas būves (piemēram, atklātie peldbaseini, t.sk. peldiēstāde (vannu māja), atklāts dūņu un ūdeņu baseins, baseins atklātā ūdenī (norobežota akvatorijas daļa vai peldošs baseins).

1034. Veselības aizsardzības iestāžu apbūve (12008).

1035. Sociālās aprūpes iestāžu apbūve (12009).

1036. Labiekārtota ārtelpa (24001): labiekārtota publiskā ārtelpa, izņemot kapsētas un dzīvnieku kapsētas.

4.4.44.3. Teritorijas papildizmantošanas veidi

Nenosaka

4.4.44.4. Apbūves parametri

Nr.	Teritorijas izmantošanas veids	Minimālā jaunizv. zemes gabala platība	Maksimālais apbūves blīvums (%)	Apbūves intensitāte (%)	Apbūves augstums (m)	Apbūves augstums (stāvu skaits)	Minimālais brīvās zaļās teritorijas rādītājs (%)
1037.		109	40	līdz 200	līdz 20	līdz 5	30

¹⁰⁹ Nedalāma

4.4.44.5. Citi noteikumi

Nenosaka

4.4.45. Publiskās apbūves teritorija (P49)

4.4.45.1. Pamatinformācija

1038. Publiskās apbūves teritorija (P) ir funkcionālā zona, ko nosaka, lai nodrošinātu gan komerciālu, gan nekomerciālu publiska rakstura iestāžu un objektu izvietojumu, paredzot atbilstošu infrastruktūru.

4.4.45.2. Teritorijas galvenie izmantošanas veidi

1039. Biroju ēku apbūve (12001): Apbūve, ko veido konferenču un kongresu centri.

1040. Tirdzniecības vai pakalpojumu objektu apbūve (12002): apbūve, ko veido sabiedriskās ēdināšanas uzņēmumi, sezonas rakstura tirdzniecības vai pakalpojumu objekti (tirdzniecības kioski un segtie tirdzniecības stendi), restorāni, bāri, kafējnīcas, spēļu nami, kazino, arī pludmales centri un citu pakalpojumu objekti.

1041. Tūrisma un atpūtas iestāžu apbūve (12003): Apbūve, ko veido viesnīcas.

1042. Kultūras iestāžu apbūve (12004): apbūve, ko veido teātri, koncertzāles, apjuntas vasaras estrādes, kultūras nami, cirka ēkas, muzeji, arhīvu un bibliotēku ēkas, plašsaziņas līdzekļu centri, izstāžu zāles, citas mākslas, izklaides un atpūtas iestādes un to darbības nodrošināšanai nepieciešamie objekti un infrastruktūra.

1043. Sporta būvju apbūve (12005): apbūve, ko veido ēkas sporta nodarbībām un sporta laukumi), sporta un atpūtas būves (piemēram, atklātie peldbaseini, t.sk. peldiestāde (vannu māja), atklāts dūņu un ūdeņu baseins, baseins atklātā ūdenī (norobežota akvatorijas daļa vai peldošs baseins).

1044. Veselības aizsardzības iestāžu apbūve (12008).

1045. Sociālās aprūpes iestāžu apbūve (12009).

1046. Labiekārtota ārtelpa (24001): labiekārtota publiskā ārtelpa, izņemot kapsētas un dzīvnieku kapsētas.

4.4.45.3. Teritorijas papildizmantošanas veidi

Nenosaka

4.4.45.4. Apbūves parametri

Nr.	Teritorijas izmantošanas veids	Minimālā jaunizv. zemes gabala platība	Maksimālais apbūves blīvums (%)	Apbūves intensitāte (%)	Apbūves augstums (m)	Apbūves augstums (stāvu skaits)	Minimālais brīvās zaļās teritorijas rādītājs (%)
1047.		¹¹⁰	40	līdz 480	līdz 42	līdz 12	30

¹¹⁰ Nedalāma

4.4.45.5. Citi noteikumi

Nenosaka

4.4.46. Publiskās apbūves teritorija (P50)

4.4.46.1. Pamatinformācija

1048. Publiskās apbūves teritorija (P) ir funkcionālā zona, ko nosaka, lai nodrošinātu gan komerciālu, gan nekomerciālu publiska rakstura iestāžu un objektu izvietojumu, paredzot atbilstošu infrastruktūru.

4.4.46.2. Teritorijas galvenie izmantošanas veidi

1049. Biroju ēku apbūve (12001).

1050. Tirdzniecības vai pakalpojumu objektu apbūve (12002): apbūve, ko veido veikali, aptiekas, sabiedriskās ēdināšanas uzņēmumi, tirgus, tirgus paviljoni, sezonas rakstura tirdzniecības vai pakalpojumu objekti (tirdzniecības kioski un segtie tirdzniecības stendi), restorāni, bāri, kafējnīcas, kā arī sadzīves un citu pakalpojumu objekti.

1051. Tūrisma un atpūtas iestāžu apbūve (12003): apbūve, ko veido viesnīcas, moteļi, viesu mājas un cita veida īslaicīgas apmešanās vietas (viesu nami, pansijas), kempingi, ietverot laukumus atpūtas transportlīdzekļiem un apdzīvojamām autopiķabēm, un citi izmitināšanas pakalpojumu nodrošināšanai nepieciešamie objekti un infrastruktūra.

1052. Kultūras iestāžu apbūve (12004): apbūve, ko veido teātri, koncertzāles, apjuntas vasaras estrādes, kultūras nami, cirka ēkas, muzeji, arhīvu un bibliotēku ēkas, plašsaziņas līdzekļu centri, izstāžu zāles, citas mākslas, izklaides un atpūtas iestādes un to darbības nodrošināšanai nepieciešamie objekti un infrastruktūra.

1053. Sporta būvju apbūve (12005): apbūve, ko veido ēkas sporta nodarbībām un sporta laukumi), sporta un atpūtas būves (piemēram, atklātie peldbaseini, t.sk. peldiēstāde (vannu māja), atklāts dūņu un ūdeņu baseins, baseins atklātā ūdenī (norobežota akvatorijas daļa vai peldošs baseins).

1054. Veselības aizsardzības iestāžu apbūve (12008).

1055. Sociālās aprūpes iestāžu apbūve (12009).

1056. Labiekārtota ārtelpa (24001): labiekārtota publiskā ārtelpa, izņemot kapsētas un dzīvnieku kapsētas.

4.4.46.3. Teritorijas papildizmantošanas veidi

1057. Rindu māju apbūve (11005).

1058. Daudzdzīvokļu māju apbūve (11006).

4.4.46.4. Apbūves parametri

Nr.	Teritorijas izmantošanas veids	Minimālā jaunizv. zemes gabala platība	Maksimālais apbūves blīvums (%)	Apbūves intensitāte (%)	Apbūves augstums (m)	Apbūves augstums (stāvu skaits)	Minimālais brīvās zaļās teritorijas rādītājs (%)
1059.		¹¹¹	12	līdz 31	līdz 12	līdz 3 ¹¹²	63

¹¹¹ Nenosaka, risinājumu izstrādā detālplānojumā

¹¹² 3 stāva platība nedrīkst pārsniegt 66% no 2 stāva platības

4.4.46.5. Citi noteikumi

1060. Papildizmantošanas veidam/-iem, maksimālais īpatsvars ir 49% no kopējās ēkas/ēku stāvu platības vienā zemes vienībā.

4.4.47. Publiskās apbūves teritorija (P51)

4.4.47.1. Pamatinformācija

1061. Publiskās apbūves teritorija (P) ir funkcionālā zona, ko nosaka, lai nodrošinātu gan komerciālu, gan nekomerciālu publiska rakstura iestāžu un objektu izvietojumu, paredzot atbilstošu infrastruktūru.

4.4.47.2. Teritorijas galvenie izmantošanas veidi

1062. Biroju ēku apbūve (12001).

1063. Tirdzniecības vai pakalpojumu objektu apbūve (12002): apbūve, ko veido veikali, aptiekas, sabiedriskās ēdināšanas uzņēmumi, tirgus, tirgus paviljoni, sezonas rakstura tirdzniecības vai pakalpojumu objekti (tirdzniecības kioski un segtie tirdzniecības stendi), restorāni, bāri, kafējnīcas, kā arī sadzīves un citu pakalpojumu objekti.

1064. Tūrisma un atpūtas iestāžu apbūve (12003): apbūve, ko veido viesnīcas, moteļi, viesu mājas un cita veida īslaicīgas apmešanās vietas (viesu nami, pansijas) un citi izmitināšanas pakalpojumu nodrošināšanai nepieciešamie objekti un infrastruktūra.

1065. Kultūras iestāžu apbūve (12004): apbūve, ko veido teātri, koncertzāles, apjuntas vasaras estrādes, kultūras nami, cirka ēkas, muzeji, arhīvu un bibliotēku ēkas, plašsaziņas līdzekļu centri, izstāžu zāles, citas mākslas, izklaides un atpūtas iestādes un to darbības nodrošināšanai nepieciešamie objekti un infrastruktūra.

1066. Sporta būvju apbūve (12005): apbūve, ko veido ēkas sporta nodarbībām un sporta laukumi), sporta un atpūtas būves (piemēram, atklātie peldbaseini, t.sk. peldiesterāde (vannu māja), atklāts dūņu un ūdeņu baseins, baseins atklātā ūdenī (norobežota akvatorijas daļa vai peldošs baseins).

1067. Veselības aizsardzības iestāžu apbūve (12008).

1068. Sociālās aprūpes iestāžu apbūve (12009).

1069. Labiekārtota ārtelpa (24001): labiekārtota publiskā ārtelpa, izņemot kapsētas un dzīvnieku kapsētas.

4.4.47.3. Teritorijas papildizmantošanas veidi

1070. Rindu māju apbūve (11005).

1071. Daudzdzīvokļu māju apbūve (11006).

4.4.47.4. Apbūves parametri

Nr.	Teritorijas izmantošanas veids	Minimālā jaunizv. zemes gabala platība	Maksimālais apbūves blīvums (%)	Apbūves intensitāte (%)	Apbūves augstums (m)	Apbūves augstums (stāvu skaits)	Minimālais brīvās zaļās teritorijas rādītājs (%)
1072.		1800 m ²	25	līdz 65	līdz 12	līdz 3 ¹¹³	45

¹¹³ 3 stāva platība nedrīkst pārsniegt 66% no 2 stāva platības

4.4.47.5. Citi noteikumi

1073. Papildizmantošanas veidam/-iem, maksimālais īpatsvars ir 49% no kopējās ēkas/ēku stāvu platības vienā zemes vienībā.

4.4.48. Publiskās apbūves teritorija (P52)

4.4.48.1. Pamatinformācija

1074. Publiskās apbūves teritorija (P) ir funkcionālā zona, ko nosaka, lai nodrošinātu gan komerciālu, gan nekomerciālu publiska rakstura iestāžu un objektu izvietojumu, paredzot atbilstošu infrastruktūru.

4.4.48.2. Teritorijas galvenie izmantošanas veidi

1075. Biroju ēku apbūve (12001).

1076. Tirdzniecības vai pakalpojumu objektu apbūve (12002): apbūve, ko veido veikali, aptiekas, sabiedriskās ēdināšanas uzņēmumi, tirgus, tirgus paviljoni, sezonas rakstura tirdzniecības vai pakalpojumu objekti (tirdzniecības kioski un segtie tirdzniecības stendi), restorāni, bāri, kafējnīcas, kā arī sadzīves un citu pakalpojumu objekti.

1077. Tūrisma un atpūtas iestāžu apbūve (12003): apbūve, ko veido viesnīcas, moteļi, viesu mājas un cita veida īslaicīgas apmešanās vietas (viesu nami, pansijas) un citi izmitināšanas pakalpojumu nodrošināšanai nepieciešamie objekti un infrastruktūra.

1078. Kultūras iestāžu apbūve (12004): apbūve, ko veido teātri, koncertzāles, apjuntas vasaras estrādes, kultūras nami, cirka ēkas, muzeji, arhīvu un bibliotēku ēkas, plašsaziņas līdzekļu centri, izstāžu zāles, citas mākslas, izklaides un atpūtas iestādes un to darbības nodrošināšanai nepieciešamie objekti un infrastruktūra.

1079. Sporta būvju apbūve (12005): apbūve, ko veido ēkas sporta nodarbībām un sporta laukumi), sporta un atpūtas būves (piemēram, atklātie peldbaseini, t.sk. peldiestāde (vannu māja), atklāts dūņu un ūdeņu baseins, baseins atklātā ūdenī (norobežota akvatorijas daļa vai peldošs baseins).

1080. Veselības aizsardzības iestāžu apbūve (12008).

1081. Sociālās aprūpes iestāžu apbūve (12009).

1082.Labiekārtota ārtelpa (24001): labiekārtota publiskā ārtelpa, izņemot kapsētas un dzīvnieku kapsētas.

4.4.48.3. Teritorijas papildizmantošanas veidi

1083.Rindu māju apbūve (11005).

1084.Daudzdzīvokļu māju apbūve (11006).

4.4.48.4. Apbūves parametri

Nr.	Teritorijas izmantošanas veids	Minimālā jaunizv. zemes gabala platība	Maksimālais apbūves blīvums (%)	Apbūves intensitāte (%)	Apbūves augstums (m)	Apbūves augstums (stāvu skaits)	Minimālais brīvās zaļās teritorijas rādītājs (%)
1085.		800 m ²	30	līdz 78	līdz 12	līdz 3 ¹¹⁴	40

¹¹⁴ 3 stāva platība nedrīkst pārsniegt 66% no 2 stāva platības

4.4.48.5. Citi noteikumi

1086.Papildizmantošanas veidam/-iem, maksimālais īpatsvars ir 49% no kopējās ēkas/ēku stāvu platības vienā zemes vienībā.

4.4.49. Publiskās apbūves teritorija (P53)

4.4.49.1. Pamatinformācija

1087.Publiskās apbūves teritorija (P) ir funkcionālā zona, ko nosaka, lai nodrošinātu gan komerciālu, gan nekomerciālu publiska rakstura iestāžu un objektu izvietojumu, paredzot atbilstošu infrastruktūru.

4.4.49.2. Teritorijas galvenie izmantošanas veidi

1088.Biroju ēku apbūve (12001).

1089.Tirdzniecības vai pakalpojumu objektu apbūve (12002): apbūve, ko veido veikali, aptiekas, sabiedriskās ēdināšanas uzņēmumi, tirgus, tirgus paviljoni, sezonas rakstura tirdzniecības vai pakalpojumu objekti (tirdzniecības kioski un segtie tirdzniecības stendi), restorāni, bāri, kafējnīcas, kā arī sadzīves un citu pakalpojumu objekti.

1090.Tūrisma un atpūtas iestāžu apbūve (12003): apbūve, ko veido viesnīcas, moteļi, viesu mājas un cita veida īslaicīgas apmešanās vietas (viesu nami, pansijas) un citi izmitināšanas pakalpojumu nodrošināšanai nepieciešamie objekti un infrastruktūra.

1091.Kultūras iestāžu apbūve (12004): apbūve, ko veido teātri, koncertzāles, apjuntas vasaras estrādes, kultūras nami, cirka ēkas, muzeji, arhīvu un bibliotēku ēkas, plašsaziņas līdzekļu centri, izstāžu zāles, citas mākslas, izklaides un atpūtas iestādes un to darbības nodrošināšanai nepieciešamie objekti un infrastruktūra.

1092.Sporta būvju apbūve (12005): apbūve, ko veido ēkas sporta nodarbībām un sporta laukumi), sporta un atpūtas būves (piemēram, atklātie peldbaseini, t.sk. peldiesterāde (vannu māja), atklāts dūņu un ūdeņu baseins, baseins atklātā ūdenī (norobežota akvatorijas daļa vai peldošs baseins).

1093.Veselības aizsardzības iestāžu apbūve (12008).

1094. Sociālās aprūpes iestāžu apbūve (12009).

1095. Labiekārtota ārtelpa (24001): labiekārtota publiskā ārtelpa, izņemot kapsētas un dzīvnieku kapsētas.

4.4.49.3. Teritorijas papildizmantošanas veidi

1096. Rindu māju apbūve (11005).

1097. Daudzdzīvokļu māju apbūve (11006).

4.4.49.4. Apbūves parametri

Nr.	Teritorijas izmantošanas veids	Minimālā jaunizv. zemes gabala platība	Maksimālais apbūves blīvums (%)	Apbūves intensitāte (%)	Apbūves augstums (m)	Apbūves augstums (stāvu skaits)	Minimālais brīvās zaļās teritorijas rādītājs (%)
1098.		800 m ²	40	līdz 104	līdz 12	līdz 3 ¹¹⁵	30

¹¹⁵ 3 stāva platība nedrīkst pārsniegt 66% no 2 stāva platības

4.4.49.5. Citi noteikumi

1099. Papildizmantošanas veidam/-iem maksimālais īpatsvars ir 49% no kopējās ēkas/ēku stāvu platības vienā zemes vienībā.

4.4.50. Publiskās apbūves teritorija (P54)

4.4.50.1. Pamatinformācija

1100. Publiskās apbūves teritorija (P) ir funkcionālā zona, ko nosaka, lai nodrošinātu gan komerciālu, gan nekomerciālu publiska rakstura iestāžu un objektu izvietojumu, paredzot atbilstošu infrastruktūru.

4.4.50.2. Teritorijas galvenie izmantošanas veidi

1101. Biroju ēku apbūve (12001).

1102. Tirdzniecības vai pakalpojumu objektu apbūve (12002): apbūve, ko veido veikali, aptiekas, sabiedriskās ēdināšanas uzņēmumi, tirgus, tirgus paviljoni, sezonas rakstura tirdzniecības vai pakalpojumu objekti (tirdzniecības kioski un segtie tirdzniecības stendi), restorāni, bāri, kafējnīcas, kā arī sadzīves un citu pakalpojumu objekti.

1103. Tūrisma un atpūtas iestāžu apbūve (12003): apbūve, ko veido viesnīcas, moteļi, viesu mājas un cita veida īslaicīgas apmešanās vietas (viesu nami, pansijas) un citi izmitināšanas pakalpojumu nodrošināšanai nepieciešamie objekti un infrastruktūra

1104. Kultūras iestāžu apbūve (12004): apbūve, ko veido teātri, koncertzāles, apjuntas vasaras estrādes, kultūras nami, cirka ēkas, muzeji, arhīvu un bibliotēku ēkas, plašsaziņas līdzekļu centri, izstāžu zāles, citas mākslas, izklaides un atpūtas iestādes un to darbības nodrošināšanai nepieciešamie objekti un infrastruktūra.

1105. Sporta būvju apbūve (12005): apbūve, ko veido ēkas sporta nodarbībām un sporta laukumi), sporta un atpūtas būves (piemēram, atklātie peldbaseini, t.sk. peldiesterāde (vannu māja), atklāts dūņu un ūdeņu baseins, baseins atklātā ūdenī (norobežota akvatorijas daļa vai peldošs baseins).

1106. Veselības aizsardzības iestāžu apbūve (12008).

1107. Sociālās aprūpes iestāžu apbūve (12009).

1108. Labiekārtota ārtelpa (24001): labiekārtota publiskā ārtelpa, izņemot kapsētas un dzīvnieku kapsētas.

4.4.50.3. Teritorijas papildizmantošanas veidi

1109. Rindu māju apbūve (11005).

1110. Daudzdzīvokļu māju apbūve (11006).

4.4.50.4. Apbūves parametri

Nr.	Teritorijas izmantošanas veids	Minimālā jaunizv. zemes gabala platība	Maksimālais apbūves blīvums (%)	Apbūves intensitāte (%)	Apbūves augstums (m)	Apbūves augstums (stāvu skaits)	Minimālais brīvās zaļās teritorijas rādītājs (%)
1111.		¹¹⁶	12	līdz 39	līdz 15	līdz 4 ¹¹⁷	60

¹¹⁶ Nenosaka, risinājumu izstrādā detālplānojumā

¹¹⁷ 4 stāva platība nedrīkst pārsniegt 66% no 3 stāva platības

4.4.50.5. Citi noteikumi

1112. Papildizmantošanas veidam/-iem, maksimālais īpatsvars ir 49% no kopējās ēkas/ēku stāvu platības vienā zemes vienībā.

4.4.51. Publiskās apbūves teritorija (P55)

4.4.51.1. Pamatinformācija

1113. Publiskās apbūves teritorija (P) ir funkcionālā zona, ko nosaka, lai nodrošinātu gan komerciālu, gan nekomerciālu publiska rakstura iestāžu un objektu izvietojumu, paredzot atbilstošu infrastruktūru.

4.4.51.2. Teritorijas galvenie izmantošanas veidi

1114. Biroju ēku apbūve (12001).

1115. Tirdzniecības vai pakalpojumu objektu apbūve (12002): apbūve, ko veido veikali, aptiekas, sabiedriskās ēdināšanas uzņēmumi, tirgus, tirgus paviljoni, sezonas rakstura tirdzniecības vai pakalpojumu objekti (tirdzniecības kioski un segtie tirdzniecības stendi), restorāni, bāri, kafējnīcas, kā arī sadzīves un citu pakalpojumu objekti.

1116. Tūrisma un atpūtas iestāžu apbūve (12003): apbūve, ko veido viesnīcas, moteļi, viesu mājas un cita veida īslaicīgas apmešanās vietas (viesu nami, pansijas) un citi izmitināšanas pakalpojumu nodrošināšanai nepieciešamie objekti un infrastruktūra.

1117. Kultūras iestāžu apbūve (12004): apbūve, ko veido teātri, koncertzāles, apjuntas vasaras estrādes, kultūras nami, cirka ēkas, muzeji, arhīvu un bibliotēku ēkas, plašsaziņas līdzekļu centri, izstāžu zāles, citas mākslas, izklaides un atpūtas iestādes un to darbības nodrošināšanai nepieciešamie objekti un infrastruktūra.

1118. Sporta būvju apbūve (12005): apbūve, ko veido ēkas sporta nodarbībām un sporta laukumi), sporta un atpūtas būves (piemēram, atklātie peldbaseini, t.sk. peldiestāde (vannu māja), atklāts dūņu un ūdeņu baseins, baseins atklātā ūdenī (norobežota akvatorijas daļa vai peldošs baseins).

1119. Veselības aizsardzības iestāžu apbūve (12008).

1120. Sociālās aprūpes iestāžu apbūve (12009).

1121. Labiekārtota ārtelpa (24001): labiekārtota publiskā ārtelpa, izņemot kapsētas un dzīvnieku kapsētas.

4.4.51.3. Teritorijas papildizmantošanas veidi

1122. Rindu māju apbūve (11005).

1123. Daudzdzīvokļu māju apbūve (11006).

4.4.51.4. Apbūves parametri

Nr.	Teritorijas izmantošanas veids	Minimālā jaunizv. zemes gabala platība	Maksimālais apbūves blīvums (%)	Apbūves intensitāte (%)	Apbūves augstums (m)	Apbūves augstums (stāvu skaits)	Minimālais brīvās zaļās teritorijas rādītājs (%)
1124.		2200 m ²	20	līdz 72	līdz 15	līdz 4 ¹¹⁸	55

¹¹⁸ 4 stāva platība nedrīkst pārsniegt 66% no 3 stāva platības

4.4.51.5. Citi noteikumi

1125. Papildizmantošanas veidam/-iem maksimālais īpatsvars ir 49% no kopējās ēkas/ēku stāvu platības vienā zemes vienībā.

4.4.52. Publiskās apbūves teritorija (P56)

4.4.52.1. Pamatinformācija

1126. Publiskās apbūves teritorija (P) ir funkcionālā zona, ko nosaka, lai nodrošinātu gan komerciālu, gan nekomerciālu publiska rakstura iestāžu un objektu izvietojumu, paredzot atbilstošu infrastruktūru.

4.4.52.2. Teritorijas galvenie izmantošanas veidi

1127. Biroju ēku apbūve (12001).

1128. Tirdzniecības vai pakalpojumu objektu apbūve (12002): apbūve, ko veido veikali, aptiekas, sabiedriskās ēdināšanas uzņēmumi, tirgus, tirgus paviljoni, sezonas rakstura tirdzniecības vai pakalpojumu objekti (tirdzniecības kioski un segtie tirdzniecības stendi), restorāni, bāri, kafējnīcas, kā arī sadzīves un citu pakalpojumu objekti.

1129. Tūrisma un atpūtas iestāžu apbūve (12003): apbūve, ko veido viesnīcas, moteļi, viesu mājas un cita veida īslaicīgas apmešanās vietas (viesu nami, pansijas) un citi izmitināšanas pakalpojumu nodrošināšanai nepieciešamie objekti un infrastruktūra.

1130. Kultūras iestāžu apbūve (12004): apbūve, ko veido teātri, koncertzāles, apjuntas vasaras estrādes, kultūras nami, cirka ēkas, muzeji, arhīvu un bibliotēku ēkas, plašsaziņas līdzekļu

centri, izstāžu zāles, citas mākslas, izklaides un atpūtas iestādes un to darbības nodrošināšanai nepieciešamie objekti un infrastruktūra.

1131. Sporta būvju apbūve (12005): apbūve, ko veido ēkas sporta nodarbībām un sporta laukumi), sporta un atpūtas būves (piemēram, atklātie peldbaseini, t.sk. peldiestāde (vannu māja), atklāts dūņu un ūdeņu baseins, baseins atklātā ūdenī (norobežota akvatorijas daļa vai peldošs baseins).

1132. Veselības aizsardzības iestāžu apbūve (12008).

1133. Sociālās aprūpes iestāžu apbūve (12009).

1134. Labiekārtota ārtelpa (24001): labiekārtota publiskā ārtelpa, izņemot kapsētas un dzīvnieku kapsētas.

4.4.52.3. Teritorijas papildizmantošanas veidi

1135. Rindu māju apbūve (11005).

1136. Daudzdzīvokļu māju apbūve (11006).

4.4.52.4. Apbūves parametri

Nr.	Teritorijas izmantošanas veids	Minimālā jaunizv. zemes gabala platība	Maksimālais apbūves blīvums (%)	Apbūves intensitāte (%)	Apbūves augstums (m)	Apbūves augstums (stāvu skaits)	Minimālais brīvās zaļās teritorijas rādītājs (%)
1137.		4000 m ² ¹¹⁹	30	līdz 105	līdz 15	līdz 4 ¹²⁰	40

¹¹⁹ Risinājumu izstrādā detālplānojumā

¹²⁰ 4 stāva platība nedrīkst pārsniegt 66% no 3 stāva platības

4.4.52.5. Citi noteikumi

1138. Papildizmantošanas veidam/-iem maksimālais īpatsvars ir 49% no kopējās ēkas/ēku stāvu platības vienā zemes vienībā.

4.4.53. Publiskās apbūves teritorija (P57)

4.4.53.1. Pamatinformācija

1139. Publiskās apbūves teritorija (P) ir funkcionālā zona, ko nosaka, lai nodrošinātu gan komerciālu, gan nekomerciālu publiska rakstura iestāžu un objektu izvietojumu, paredzot atbilstošu infrastruktūru.

4.4.53.2. Teritorijas galvenie izmantošanas veidi

1140. Biroju ēku apbūve (12001).

1141. Tirdzniecības vai pakalpojumu objektu apbūve (12002): apbūve, ko veido veikali, aptiekas, sabiedriskās ēdināšanas uzņēmumi, tirgus, tirgus paviljoni, sezonas rakstura tirdzniecības vai pakalpojumu objekti (tirdzniecības kioski un segtie tirdzniecības stendi), restorāni, bāri, kafējnīcas, kā arī sadzīves un citu pakalpojumu objekti.

1142. Tūrisma un atpūtas iestāžu apbūve (12003): apbūve, ko veido viesnīcas, moteļi, viesu mājas un cita veida īslaicīgas apmešanās vietas (viesu nami, pansijas) un citi izmitināšanas pakalpojumu nodrošināšanai nepieciešamie objekti un infrastruktūra.

1143. Kultūras iestāžu apbūve (12004): apbūve, ko veido teātri, koncertzāles, apjuntas vasaras estrādes, kultūras nami, cirka ēkas, muzeji, arhīvu un bibliotēku ēkas, plašsaziņas līdzekļu centri, izstāžu zāles, citas mākslas, izklaides un atpūtas iestādes un to darbības nodrošināšanai nepieciešamie objekti un infrastruktūra.

1144. Sporta būvju apbūve (12005): apbūve, ko veido ēkas sporta nodarbībām un sporta laukumi), sporta un atpūtas būves (piemēram, atklātie peldbaseini, t.sk. peldiestāde (vannu māja), atklāts dūņu un ūdeņu baseins, baseins atklātā ūdenī (norobežota akvatorijas daļa vai peldošs baseins).

1145. Veselības aizsardzības iestāžu apbūve (12008).

1146. Sociālās aprūpes iestāžu apbūve (12009): labiekārtota publiskā ārtelpa, izņemot kapsētas un dzīvnieku kapsētas.

1147. Labiekārtota ārtelpa (24001).

4.4.53.3. Teritorijas papildizmantošanas veidi

1148. Rindu māju apbūve (11005).

1149. Daudzdzīvokļu māju apbūve (11006).

4.4.53.4. Apbūves parametri

Nr.	Teritorijas izmantošanas veids	Minimālā jaunizv. zemes gabala platība	Maksimālais apbūves blīvums (%)	Apbūves intensitāte (%)	Apbūves augstums (m)	Apbūves augstums (stāvu skaits)	Minimālais brīvās zaļās teritorijas rādītājs (%)
1150.		1800 m ²	30	līdz 105	līdz 15	līdz 4 ¹²¹	40

¹²¹ 4 stāva platība nedrīkst pārsniegt 66% no 3 stāva platības

4.4.53.5. Citi noteikumi

1151. Papildizmantošanas veidam/-iem maksimālais īpatsvars ir 49% no kopējās ēkas/ēku stāvu platības vienā zemes vienībā.

1152. Zemes vienībā ar kadastra numuru 13000262504 atļauta arī esošā ražošanas uzņēmuma darbība, tostarp, ēku un inženierbūvju pārbūve, ja netiek uzsākta jauna teritorijas izmantošana.

4.4.54. Publiskās apbūves teritorija (P58)

4.4.54.1. Pamatinformācija

1153. Publiskās apbūves teritorija (P) ir funkcionālā zona, ko nosaka, lai nodrošinātu gan komerciālu, gan nekomerciālu publiska rakstura iestāžu un objektu izvietošanu, paredzot atbilstošu infrastruktūru.

4.4.54.2. Teritorijas galvenie izmantošanas veidi

1154. Biroju ēku apbūve (12001).

1155. Tirdzniecības vai pakalpojumu objektu apbūve (12002): apbūve, ko veido veikali, aptiekas, sabiedriskās ēdināšanas uzņēmumi, tirgus, tirgus paviljoni, sezonas rakstura tirdzniecības vai pakalpojumu objekti (tirdzniecības kioski un segtie tirdzniecības stendi), restorāni, bāri, kafejnīcas, kā arī sadzīves un citu pakalpojumu objekti.

1156. Tūrisma un atpūtas iestāžu apbūve (12003): apbūve, ko veido viesnīcas, moteļi, viesu mājas un cita veida īslaicīgas apmešanās vietas (viesu nami, pansijas) un citi izmitināšanas pakalpojumu nodrošināšanai nepieciešamie objekti un infrastruktūra.

1157. Kultūras iestāžu apbūve (12004): apbūve, ko veido teātri, koncertzāles, apjuntas vasaras estrādes, kultūras nami, cirka ēkas, muzeji, arhīvu un bibliotēku ēkas, plašsaziņas līdzekļu centri, izstāžu zāles, citas mākslas, izklaides un atpūtas iestādes un to darbības nodrošināšanai nepieciešamie objekti un infrastruktūra.

1158. Sporta būvju apbūve (12005): apbūve, ko veido ēkas sporta nodarbībām un sporta laukumi), sporta un atpūtas būves (piemēram, atklātie peldbaseini, t.sk. peldiestāde (vannu māja), atklāts dūņu un ūdeņu baseins, baseins atklātā ūdenī (norobežota akvatorijas daļa vai peldošs baseins).

1159. Veselības aizsardzības iestāžu apbūve (12008).

1160. Sociālās aprūpes iestāžu apbūve (12009).

1161. Labiekārtota ārtelpa (24001): labiekārtota publiskā ārtelpa, izņemot kapsētas un dzīvnieku kapsētas.

4.4.54.3. Teritorijas papildizmantošanas veidi

1162. Rindu māju apbūve (11005).

1163. Daudzdzīvokļu māju apbūve (11006).

4.4.54.4. Apbūves parametri

Nr.	Teritorijas izmantošanas veids	Minimālā jaunizv. zemes gabala platība	Maksimālais apbūves blīvums (%)	Apbūves intensitāte (%)	Apbūves augstums (m)	Apbūves augstums (stāvu skaits)	Minimālais brīvās zaļās teritorijas rādītājs (%)
1164.		3000 m ²	30	līdz 105	līdz 15	līdz 4 ¹²²	40

¹²² 4 stāva platība nedrīkst pārsniegt 66% no 3 stāva platības

4.4.54.5. Citi noteikumi

1165. Papildizmantošanas veidam/-iem maksimālais īpatsvars ir 49% no kopējās ēkas/ēku stāvu platības vienā zemes vienībā.

4.4.55. Publiskās apbūves teritorija (P59)

4.4.55.1. Pamatinformācija

1166. Publiskās apbūves teritorija (P) ir funkcionālā zona, ko nosaka, lai nodrošinātu gan komerciālu, gan nekomerciālu publiska rakstura iestāžu un objektu izvietojumu, paredzot atbilstošu infrastruktūru.

4.4.55.2. Teritorijas galvenie izmantošanas veidi

1167. Biroju ēku apbūve (12001).

1168. Tirdzniecības vai pakalpojumu objektu apbūve (12002): apbūve, ko veido veikali, aptiekas, sabiedriskās ēdināšanas uzņēmumi, tirgus, tirgus paviljoni, sezonas rakstura tirdzniecības vai pakalpojumu objekti (tirdzniecības kioski un segtie tirdzniecības stendi), restorāni, bāri, kafējnīcas, kā arī sadzīves un citu pakalpojumu objekti.

1169. Tūrisma un atpūtas iestāžu apbūve (12003): apbūve, ko veido viesnīcas, moteļi, viesu mājas un cita veida īslaicīgas apmešanās vietas (viesu nami, pansijas) un citi izmitināšanas pakalpojumu nodrošināšanai nepieciešamie objekti un infrastruktūra.

1170. Kultūras iestāžu apbūve (12004): apbūve, ko veido teātri, koncertzāles, apjuntas vasaras estrādes, kultūras nami, cirka ēkas, muzeji, arhīvu un bibliotēku ēkas, plašsaziņas līdzekļu centri, izstāžu zāles, citas mākslas, izklaides un atpūtas iestādes un to darbības nodrošināšanai nepieciešamie objekti un infrastruktūra.

1171. Sporta būvju apbūve (12005): apbūve, ko veido ēkas sporta nodarbībām un sporta laukumi), sporta un atpūtas būves (piemēram, atklātie peldbaseini, t.sk. peldiestāde (vannu māja), atklāts dūņu un ūdeņu baseins, baseins atklātā ūdenī (norobežota akvatorijas daļa vai peldošs baseins).

1172. Veselības aizsardzības iestāžu apbūve (12008).

1173. Sociālās aprūpes iestāžu apbūve (12009).

1174. Labiekārtota ārtelpa (24001): labiekārtota publiskā ārtelpa, izņemot kapsētas un dzīvnieku kapsētas.

4.4.55.3. Teritorijas papildizmantošanas veidi

1175. Rindu māju apbūve (11005).

1176. Daudzdzīvokļu māju apbūve (11006).

4.4.55.4. Apbūves parametri

Nr.	Teritorijas izmantošanas veids	Minimālā jaunizv. zemes gabala platība	Maksimālais apbūves blīvums (%)	Apbūves intensitāte (%)	Apbūves augstums (m)	Apbūves augstums (stāvu skaits)	Minimālais brīvās zaļās teritorijas rādītājs (%)
1177.		3600 m ²	30	līdz 105	līdz 15	līdz 4 ¹²³	40

¹²³ 4 stāva platība nedrīkst pārsniegt 66% no 3 stāva platības

4.4.55.5. Citi noteikumi

1178. Papildizmantošanas veidam/-iem maksimālais īpatsvars ir 49% no kopējās ēkas/ēku stāvu platības vienā zemes vienībā.

4.4.56. Publiskās apbūves teritorija (P60)

4.4.56.1. Pamatinformācija

1179. Publiskās apbūves teritorija (P) ir funkcionālā zona, ko nosaka, lai nodrošinātu gan komerciālu, gan nekomerciālu publiska rakstura iestāžu un objektu izvietojumu, paredzot atbilstošu infrastruktūru.

4.4.56.2. Teritorijas galvenie izmantošanas veidi

1180. Biroju ēku apbūve (12001).

1181. Tirdzniecības vai pakalpojumu objektu apbūve (12002): apbūve, ko veido veikali, aptiekas, sabiedriskās ēdināšanas uzņēmumi, tirgus, tirgus paviljoni, sezonas rakstura tirdzniecības vai pakalpojumu objekti (tirdzniecības kioski un segtie tirdzniecības stendi), restorāni, bāri, kafējnīcas, kā arī sadzīves un citu pakalpojumu objekti.

1182. Tūrisma un atpūtas iestāžu apbūve (12003): apbūve, ko veido viesnīcas, moteļi, viesu mājas un cita veida īslaicīgas apmešanās vietas (viesu nami, pansijas) un citi izmitināšanas pakalpojumu nodrošināšanai nepieciešamie objekti un infrastruktūra.

1183. Kultūras iestāžu apbūve (12004): apbūve, ko veido teātri, koncertzāles, apjuntas vasaras estrādes, kultūras nami, cirka ēkas, muzeji, arhīvu un bibliotēku ēkas, plašsaziņas līdzekļu centri, izstāžu zāles, citas mākslas, izklaides un atpūtas iestādes un to darbības nodrošināšanai nepieciešamie objekti un infrastruktūra.

1184. Sporta būvju apbūve (12005): apbūve, ko veido ēkas sporta nodarbībām un sporta laukumi), sporta un atpūtas būves (piemēram, atklātie peldbaseini, t.sk. peldiestāde (vannu māja), atklāts dūņu un ūdeņu baseins, baseins atklātā ūdenī (norobežota akvatorijas daļa vai peldošs baseins).

1185. Veselības aizsardzības iestāžu apbūve (12008).

1186. Sociālās aprūpes iestāžu apbūve (12009).

1187. Labiekārtota ārtelpa (24001): labiekārtota publiskā ārtelpa, izņemot kapsētas un dzīvnieku kapsētas.

4.4.56.3. Teritorijas papildizmantošanas veidi

1188. Rindu māju apbūve (11005).

1189. Daudzdzīvokļu māju apbūve (11006).

4.4.56.4. Apbūves parametri

Nr.	Teritorijas izmantošanas veids	Minimālā jaunizv. zemes gabala platība	Maksimālais apbūves blīvums (%)	Apbūves intensitāte (%)	Apbūves augstums (m)	Apbūves augstums (stāvu skaits)	Minimālais brīvās zaļās teritorijas rādītājs (%)
1190.		5000 m ²	30	līdz 105	līdz 15	līdz 4 ¹²⁴	40

¹²⁴ 4 stāva platība nedrīkst pārsniegt 66% no 3 stāva platības

4.4.56.5. Citi noteikumi

1191. Papildizmantošanas veidam/-iem maksimālais īpatsvars ir 49% no kopējās ēkas/ēku stāvu platības vienā zemes vienībā.

4.4.57. Publiskās apbūves teritorija (P61)

4.4.57.1. Pamatinformācija

1192. Publiskās apbūves teritorija (P) ir funkcionālā zona, ko nosaka, lai nodrošinātu gan komerciālu, gan nekomerciālu publiska rakstura iestāžu un objektu izvietojumu, paredzot atbilstošu infrastruktūru.

4.4.57.2. Teritorijas galvenie izmantošanas veidi

1193. Biroju ēku apbūve (12001).

1194. Tirdzniecības vai pakalpojumu objektu apbūve (12002): apbūve, ko veido veikali, aptiekas, sabiedriskās ēdināšanas uzņēmumi, tirgus, tirgus paviljoni, sezonas rakstura tirdzniecības vai pakalpojumu objekti (tirdzniecības kioski un segtie tirdzniecības stendi), restorāni, bāri, kafējnīcas, kā arī sadzīves un citu pakalpojumu objekti.

1195. Tūrisma un atpūtas iestāžu apbūve (12003): apbūve, ko veido viesnīcas, moteļi, viesu mājas un cita veida īslaicīgas apmešanās vietas (viesu nami, pansijas) un citi izmitināšanas pakalpojumu nodrošināšanai nepieciešamie objekti un infrastruktūra.

1196. Kultūras iestāžu apbūve (12004): apbūve, ko veido teātri, koncertzāles, apjuntas vasaras estrādes, kultūras nami, cirka ēkas, muzeji, arhīvu un bibliotēku ēkas, plašsaziņas līdzekļu centri, izstāžu zāles, citas mākslas, izklaides un atpūtas iestādes un to darbības nodrošināšanai nepieciešamie objekti un infrastruktūra.

1197. Sporta būvju apbūve (12005): apbūve, ko veido ēkas sporta nodarbībām un sporta laukumi), sporta un atpūtas būves (piemēram, atklātie peldbaseini, t.sk. peldiesterāde (vannu māja), atklāts dūņu un ūdeņu baseins, baseins atklātā ūdenī (norobežota akvatorijas daļa vai peldošs baseins).

1198. Veselības aizsardzības iestāžu apbūve (12008).

1199. Sociālās aprūpes iestāžu apbūve (12009).

1200. Labiekārtota ārtelpa (24001): labiekārtota publiskā ārtelpa, izņemot kapsētas un dzīvnieku kapsētas.

4.4.57.3. Teritorijas papildizmantošanas veidi

1201. Rindu māju apbūve (11005).

1202. Daudzdzīvokļu māju apbūve (11006).

4.4.57.4. Apbūves parametri

Nr.	Teritorijas izmantošanas veids	Minimālā jaunizv. zemes gabala platība	Maksimālais apbūves blīvums (%)	Apbūves intensitāte (%)	Apbūves augstums (m)	Apbūves augstums (stāvu skaits)	Minimālais brīvās zaļās teritorijas rādītājs (%)
1203.		800 m ²	30	līdz 105	līdz 15	līdz 4 ¹²⁵	40

¹²⁵ 4 stāva platība nedrīkst pārsniegt 66% no 3 stāva platības

4.4.57.5. Citi noteikumi

1204. Papildizmantošanas veidam/-iem maksimālais īpatsvars ir 49% no kopējās ēkas/ēku stāvu platības vienā zemes vienībā.

4.4.58. Publiskās apbūves teritorija (P63)

4.4.58.1. Pamatinformācija

1205. Publiskās apbūves teritorija (P) ir funkcionālā zona, ko nosaka, lai nodrošinātu gan komerciālu, gan nekomerciālu publiska rakstura iestāžu un objektu izvietojumu, paredzot atbilstošu infrastruktūru.

4.4.58.2. Teritorijas galvenie izmantošanas veidi

1206. Biroju ēku apbūve (12001).

1207. Tirdzniecības vai pakalpojumu objektu apbūve (12002): apbūve, ko veido veikali, aptiekas, sabiedriskās ēdināšanas uzņēmumi, tirgus, tirgus paviljoni, sezonas rakstura tirdzniecības vai pakalpojumu objekti (tirdzniecības kioski un segtie tirdzniecības stendi), restorāni, bāri, kafējnīcas, kā arī sadzīves un citu pakalpojumu objekti.

1208. Tūrisma un atpūtas iestāžu apbūve (12003): apbūve, ko veido viesnīcas, moteļi, viesu mājas un cita veida īslaicīgas apmešanās vietas (viesu nami, pansijas) un citi izmitināšanas pakalpojumu nodrošināšanai nepieciešamie objekti un infrastruktūra.

1209. Kultūras iestāžu apbūve (12004): apbūve, ko veido teātri, koncertzāles, apjuntas vasaras estrādes, kultūras nami, cirka ēkas, muzeji, arhīvu un bibliotēku ēkas, plašsaziņas līdzekļu centri, izstāžu zāles, citas mākslas, izklaides un atpūtas iestādes un to darbības nodrošināšanai nepieciešamie objekti un infrastruktūra.

1210. Sporta būvju apbūve (12005): apbūve, ko veido ēkas sporta nodarbībām un sporta laukumi), sporta un atpūtas būves (piemēram, atklātie peldbaseini, t.sk. peldiestāde (vannu māja), atklāts dūņu un ūdeņu baseins, baseins atklātā ūdenī (norobežota akvatorijas daļa vai peldošs baseins).

1211. Veselības aizsardzības iestāžu apbūve (12008).

1212. Sociālās aprūpes iestāžu apbūve (12009).

1213. Labiekārtota ārtelpa (24001): labiekārtota publiskā ārtelpa, izņemot kapsētas un dzīvnieku kapsētas.

4.4.58.3. Teritorijas papildizmantošanas veidi

1214. Rindu māju apbūve (11005).

1215. Daudzdzīvokļu māju apbūve (11006).

4.4.58.4. Apbūves parametri

Nr.	Teritorijas izmantošanas veids	Minimālā jaunizv. zemes gabala platība	Maksimālais apbūves blīvums (%)	Apbūves intensitāte (%)	Apbūves augstums (m)	Apbūves augstums (stāvu skaits)	Minimālais brīvās zaļās teritorijas rādītājs (%)
1216.		5000 m ²	30	līdz 150	līdz 20	līdz 5	40

4.4.58.5. Citi noteikumi

1217. Papildizmantošanas veidam/-iem maksimālais īpatsvars ir 49% no kopējās ēkas/ēku stāvu platības vienā zemes vienībā.

4.4.59. Publiskās apbūves teritorija (P64)

4.4.59.1. Pamatinformācija

1218. Publiskās apbūves teritorija (P) ir funkcionālā zona, ko nosaka, lai nodrošinātu gan komerciālu, gan nekomerciālu publiska rakstura iestāžu un objektu izvietojumu, paredzot atbilstošu infrastruktūru.

4.4.59.2. Teritorijas galvenie izmantošanas veidi

1219. Biroju ēku apbūve (12001).

1220. Tirdzniecības vai pakalpojumu objektu apbūve (12002): apbūve, ko veido veikali, aptiekas, sabiedriskās ēdināšanas uzņēmumi, tirgus, tirgus paviljoni, sezonas rakstura tirdzniecības vai pakalpojumu objekti (tirdzniecības kioski un segtie tirdzniecības stendi), restorāni, bāri, kafējnīcas, kā arī sadzīves un citu pakalpojumu objekti.

1221. Tūrisma un atpūtas iestāžu apbūve (12003): apbūve, ko veido viesnīcas, moteļi, viesu mājas un cita veida īslaicīgas apmešanās vietas (viesu nami, pansijas) un citi izmitināšanas pakalpojumu nodrošināšanai nepieciešamie objekti un infrastruktūra.

1222. Kultūras iestāžu apbūve (12004): apbūve, ko veido teātri, koncertzāles, apjuntas vasaras estrādes, kultūras nami, cirka ēkas, muzeji, arhīvu un bibliotēku ēkas, plašsaziņas līdzekļu centri, izstāžu zāles, citas mākslas, izklaides un atpūtas iestādes un to darbības nodrošināšanai nepieciešamie objekti un infrastruktūra.

1223. Sporta būvju apbūve (12005): apbūve, ko veido ēkas sporta nodarbībām un sporta laukumi), sporta un atpūtas būves (piemēram, atklātie peldbaseini, t.sk. peldiestāde (vannu māja), atklāts dūņu un ūdeņu baseins, baseins atklātā ūdenī (norobežota akvatorijas daļa vai peldošs baseins).

1224. Veselības aizsardzības iestāžu apbūve (12008).

1225. Sociālās aprūpes iestāžu apbūve (12009).

1226. Labiekārtota ārtelpa (24001): labiekārtota publiskā ārtelpa, izņemot kapsētas un dzīvnieku kapsētas.

4.4.59.3. Teritorijas papildizmantošanas veidi

1227. Rindu māju apbūve (11005).

1228. Daudzdzīvokļu māju apbūve (11006).

4.4.59.4. Apbūves parametri

Nr.	Teritorijas izmantošanas veids	Minimālā jaunizv. zemes gabala platība	Maksimālais apbūves blīvums (%)	Apbūves intensitāte (%)	Apbūves augstums (m)	Apbūves augstums (stāvu skaits)	Minimālais brīvās zaļās teritorijas rādītājs (%)
1229.		5000 m ²	30	līdz 360	līdz 42	līdz 12	40

4.4.59.5. Citi noteikumi

1230. Papildizmantošanas veidam/-iem maksimālais īpatsvars ir 49% no kopējās ēkas/ēku stāvu platības vienā zemes vienībā.

4.4.60. Publiskās apbūves teritorija (P65)

4.4.60.1. Pamatinformācija

1231. Publiskās apbūves teritorija (P) ir funkcionālā zona, ko nosaka, lai nodrošinātu gan komerciālu, gan nekomerciālu publiska rakstura iestāžu un objektu izvietojumu, paredzot atbilstošu infrastruktūru.

4.4.60.2. Teritorijas galvenie izmantošanas veidi

1232. Biroju ēku apbūve (12001).

1233. Tirdzniecības vai pakalpojumu objektu apbūve (12002): apbūve, ko veido tirdzniecības objekti, pakalpojumu objekti, sabiedriskās ēdināšanas objekti, sadzīves un citu pakalpojumu objekti, tai skaitā degvielas uzpildes stacijas un minimāla transporta apkopes servisa objekti (riepu maiņa, pašapkalpošanās automazgātavas, elektromobiļu uzlādes stacijas).

1234. Tūrisma un atpūtas iestāžu apbūve (12003): apbūve, ko veido viesnīcas, moteļi, viesu mājas un cita veida īslaicīgas apmešanās vietas (viesu nami, pansijas) un citi izmitināšanas pakalpojumu nodrošināšanai nepieciešamie objekti un infrastruktūra.

1235. Kultūras iestāžu apbūve (12004): apbūve, ko veido teātri, koncertzāles, apjuntas vasaras estrādes, kultūras nami, cirka ēkas, muzeji, arhīvu un bibliotēku ēkas, plašsaziņas līdzekļu centri, izstāžu zāles, citas mākslas, izklaides un atpūtas iestādes un to darbības nodrošināšanai nepieciešamie objekti un infrastruktūra.

1236. Sporta būvju apbūve (12005): apbūve, ko veido sporta un atpūtas būves (piemēram, sporta laukumi, trases ar cieto vai mīksto segumu).

1237. Aizsardzības un drošības iestāžu apbūve (12006): apbūve, ko veido policijas, ugunsdzēsības un glābšanas dienesti un ugunsdzēsēju depo, un to funkcijām nepieciešamās ēkas un inženierbūves.

1238. Sociālās aprūpes iestāžu apbūve (12009).

1239. Dzīvnieku aprūpes iestāžu apbūve (12010).

1240. Labiekārtota ārtelpa (24001): labiekārtota publiskā ārtelpa, izņemot kapsētas un dzīvnieku kapsētas.

4.4.60.3. Teritorijas papildizmantošanas veidi

Nenosaka

4.4.60.4. Apbūves parametri

Nr.	Teritorijas izmantošanas veids	Minimālā jaunizv. zemes gabala platība	Maksimālais apbūves blīvums (%)	Apbūves intensitāte (%)	Apbūves augstums (m)	Apbūves augstums (stāvu skaits)	Minimālais brīvās zaļās teritorijas rādītājs (%)
1241.		5000 m ²	40	līdz 104	līdz 12	līdz 3 ¹²⁶	30

¹²⁶ 3 stāva platība nedrīkst pārsniegt 66% no 2 stāva platības

4.4.60.5. Citi noteikumi

Nenosaka

4.4.61. Publiskās apbūves teritorija (P66)

4.4.61.1. Pamatinformācija

1242. Publiskās apbūves teritorija (P) ir funkcionālā zona, ko nosaka, lai nodrošinātu gan komerciālu, gan nekomerciālu publiska rakstura iestāžu un objektu izvietojumu, paredzot atbilstošu infrastruktūru.

4.4.61.2. Teritorijas galvenie izmantošanas veidi

1243. Biroju ēku apbūve (12001).

1244. Tirdzniecības vai pakalpojumu objektu apbūve (12002): apbūve, ko veido tirdzniecības objekti, pakalpojumu objekti, sabiedriskās ēdināšanas objekti, sadzīves un citu pakalpojumu objekti, tai skaitā degvielas uzpildes stacijas un minimāla transporta apkopes servisa objekti (riepu maiņa, pašapkalpošanās automazgātavas, elektromobiļu uzlādes stacijas).

1245. Tūrisma un atpūtas iestāžu apbūve (12003): apbūve, ko veido viesnīcas, moteļi, viesu mājas un cita veida īslaicīgas apmešanās vietas (viesu nami, pansijas) un citi izmitināšanas pakalpojumu nodrošināšanai nepieciešamie objekti un infrastruktūra, kā arī kempingi, ietverot laukumus atpūtas transportlīdzekļiem un apdzīvojamām autopiķabēm.

1246. Kultūras iestāžu apbūve (12004): apbūve, ko veido teātri, koncertzāles, apjuntas vasaras estrādes, kultūras nami, cirka ēkas, muzeji, arhīvu un bibliotēku ēkas, plašsaziņas līdzekļu centri, izstāžu zāles, citas mākslas, izklaides un atpūtas iestādes un to darbības nodrošināšanai nepieciešamie objekti un infrastruktūra.

1247. Sporta būvju apbūve (12005).

1248. Aizsardzības un drošības iestāžu apbūve (12006): apbūve, ko veido policijas, ugunsdzēsības un glābšanas dienesti un ugunsdzēsēju depo, un to funkcijām nepieciešamās ēkas un inženierbūves.

1249. Izglītības un zinātnes iestāžu apbūve (12007).

1250. Veselības aizsardzības iestāžu apbūve (12008).

1251. Sociālās aprūpes iestāžu apbūve (12009).

1252. Dzīvnieku aprūpes iestāžu apbūve (12010).

1253. Labiekārtota ārtelpa (24001): labiekārtota publiskā ārtelpa, izņemot kapsētas un dzīvnieku kapsētas.

4.4.61.3. Teritorijas papildizmantošanas veidi

Nenosaka

4.4.61.4. Apbūves parametri

Nr.	Teritorijas izmantošanas veids	Minimālā jaunizv. zemes gabala platība	Maksimālais apbūves blīvums (%)	Apbūves intensitāte (%)	Apbūves augstums (m)	Apbūves augstums (stāvu skaits)	Minimālais brīvās zaļās teritorijas rādītājs (%)
1254.		1500 m ²	40	līdz 104	līdz 20	līdz 5	30

4.4.61.5. Citi noteikumi

Nenosaka

4.4.62. Publiskās apbūves teritorija (P67)

4.4.62.1. Pamatinformācija

1255. Publiskās apbūves teritorija (P) ir funkcionālā zona, ko nosaka, lai nodrošinātu gan komerciālu, gan nekomerciālu publiska rakstura iestāžu un objektu izvietojumu, paredzot atbilstošu infrastruktūru.

4.4.62.2. Teritorijas galvenie izmantošanas veidi

1256. Biroju ēku apbūve (12001): Apbūve, ko veido konferenču un kongresu centri.

1257. Tirdzniecības vai pakalpojumu objektu apbūve (12002): apbūve, ko veido sabiedriskās ēdināšanas uzņēmumi, sezonas rakstura tirdzniecības vai pakalpojumu objekti (tirdzniecības kioski un segtie tirdzniecības stendi), restorāni, bāri, kafejnīcas, kā arī pludmales centri un citu pakalpojumu objekti.

1258. Tūrisma un atpūtas iestāžu apbūve (12003): Apbūve, ko veido viesnīcas.

1259. Kultūras iestāžu apbūve (12004): apbūve, ko veido teātri, koncertzāles, apjuntas vasaras estrādes, kultūras nami, cirka ēkas, muzeji, arhīvu un bibliotēku ēkas, plašsaziņas līdzekļu centri, izstāžu zāles, citas mākslas, izklaides un atpūtas iestādes un to darbības nodrošināšanai nepieciešamie objekti un infrastruktūra.

1260. Sporta būvju apbūve (12005): apbūve, ko veido ēkas sporta nodarbībām un sporta laukumi), sporta un atpūtas būves (piemēram, atklātie peldbaseini, t.sk. peldiēstāde (vannu māja), atklāts dūņu un ūdeņu baseins, baseins atklātā ūdenī (norobežota akvatorijas daļa vai peldošs baseins).

1261. Veselības aizsardzības iestāžu apbūve (12008).

1262. Sociālās aprūpes iestāžu apbūve (12009).

1263. Labiekārtota ārtelpa (24001): labiekārtota publiskā ārtelpa, izņemot kapsētas un dzīvnieku kapsētas.

4.4.62.3. Teritorijas papildizmantošanas veidi

Nenosaka

4.4.62.4. Apbūves parametri

Nr.	Teritorijas izmantošanas veids	Minimālā jaunizv. zemes gabala platība	Maksimālais apbūves blīvums (%)	Apbūves intensitāte (%)	Apbūves augstums (m)	Apbūves augstums (stāvu skaits)	Minimālais brīvās zaļās teritorijas rādītājs (%)
1264.		¹²⁷	40	līdz 104	līdz 12	līdz 3 ¹²⁸	30

¹²⁷ Nedalāma

¹²⁸ 3 stāva platība nedrīkst pārsniegt 66% no 2 stāva platības

4.4.62.5. Citi noteikumi

Nenosaka

4.4.63. Publiskās apbūves teritorija (P68)

4.4.63.1. Pamatinformācija

1265. Publiskās apbūves teritorija (P) ir funkcionālā zona, ko nosaka, lai nodrošinātu gan komerciālu, gan nekomerciālu publiska rakstura iestāžu un objektu izvietojumu, paredzot atbilstošu infrastruktūru.

4.4.63.2. Teritorijas galvenie izmantošanas veidi

1266. Tirdzniecības vai pakalpojumu objektu apbūve (12002): apbūve, ko veido sabiedriskās ēdināšanas uzņēmumi, pludmales centri.

1267. Labiekārtota ārtelpa (24001): labiekārtota publiskā ārtelpa, izņemot kapsētas un dzīvnieku kapsētas.

4.4.63.3. Teritorijas papildizmantošanas veidi

Nenosaka

4.4.63.4. Apbūves parametri

Nr.	Teritorijas izmantošanas veids	Minimālā jaunizv. zemes gabala platība	Maksimālais apbūves blīvums (%)	Apbūves intensitāte (%)	Apbūves augstums (m)	Apbūves augstums (stāvu skaits)	Minimālais brīvās zaļās teritorijas rādītājs (%)
1268.		129	35	līdz 35	līdz 6	līdz 1	30

¹²⁹ Nedalāma

4.4.63.5. Citi noteikumi

1269. Īpaši aizsargājama biotopa "Mežainas piejūras kāpas" aizņemtajās platībās nav pieļaujama saimnieciska darbība, tai skaitā jaunu ēku/būvju/ceļu būvniecība, esošo ēku/būvju/ceļu autostāvlaukumu paplašināšana, meža zemes lietošanas kategorijas maiņa.
1270. Pirms jebkāda veida būvniecības uzsākšanas jāsaņem Dabas aizsardzības pārvaldes rakstiska atļauja.
1271. Zemes gabala daļā, kas robežojas ar īpaši aizsargājamās dabas teritorijas – dabas parka "Ragakāpa" lieguma zonu, neparedzēt cilvēku plūsmas organizēšanu uz dabas parka lieguma zonas teritoriju, ja tur nav ierīkota atbilstoša infrastruktūra.
1272. Atklāta āra (ārpustelpu) uzglabāšana kā palīgizmantošana dabas parka "Ragakāpa" neitrālajā zonā:
- 1272.1. nav atļauta priekšpagalmā vai, stūra zemesgabala gadījumā, ārējā sānpagalmā;
 - 1272.2. nav atļauta tuvāk par 3 m no zemesgabala robežas;
 - 1272.3. nav atļauta nevienā nepieciešamajā autostāvvietā.
1273. Pie atkritumu konteineru novietnēm jāparedz piebrauktuves.
1274. Zonās, kur netiek paredzēta apbūve, laukumi un brauktuves jāsauglabā esošai videi raksturīga zemsedze un reljefs.
1275. Projektējot jaunus stādījumus jāpielieto Latvijas klimatiskajiem apstākļiem piemērotas augu sugas, kā arī jāievēro konkrētā mikroklimata prasības (nepielietot augu sugas, kas nav raksturīgas konkrētai dabiskajai augu valstij, teritorijas apzaļumošanā nav atļauts izmantot citzemju augu sugas).
1276. Izstrādājot būvprojektu un veicot teritorijas labiekārtošanu jāievēro detālplānojuma "Pludmales labiekārtošana, kāpu zonas nostiprināšana" risinājumus, tajā skaitā, paredzēt izeju uz pludmali ar izbraukšanas iespēju transporta līdzekļiem.
1277. Paredzēt pasākumus kāpas (zemes vienības ziemeļu daļā) nostiprināšanai, izmantojot vietējās augu sugas.
1278. Saglabājamo priežu sakņu rajonā neveikt zemes uzbēršanu vairāk par 10 cm no esošā zemes līmeņa.
1279. Saglabāt esošo meža zemsedzi (mellenes, sūnas u.c.) un to atjaunot ar priežu mežam raksturīgajām augu sugām.
1280. Neparedzēt kultivēta mauriņa veidošanu meža zemē ap priedēm.

1281. Autostāvvietas:

1281.1. izstrādājot būvprojektu paredzēt autostāvvietas atbilstoši šo noteikumu prasībām;

1281.2. aizliegta autostāvvietu ierīkošana pagrabstāvā/pazemē, lai nepārveidotu reljefu un neizmainītu gruntsūdens plūsmu.

4.4.64. Publiskās apbūves teritorija (P69)

4.4.64.1. Pamatinformācija

1282. Publiskās apbūves teritorija (P) ir funkcionālā zona, ko nosaka, lai nodrošinātu gan komerciālu, gan nekomerciālu publiska rakstura iestāžu un objektu izvietojumu, paredzot atbilstošu infrastruktūru.

4.4.64.2. Teritorijas galvenie izmantošanas veidi

1283. Biroju ēku apbūve (12001): Apbūve, ko veido pārvaldes objekti.

1284. Tirdzniecības vai pakalpojumu objektu apbūve (12002): apbūve, ko veido sabiedriskās ēdināšanas uzņēmumi, pludmales centri.

1285. Tūrisma un atpūtas iestāžu apbūve (12003): Apbūve, ko veido viesu izmitināšanas objekti, kūrorta objekti.

1286. Kultūras iestāžu apbūve (12004): apbūve, ko veido objekti: bibliotēka, izstāžu zāle, muzejs.

1287. Labiekārtota ārtelpa (24001): labiekārtota publiskā ārtelpa, izņemot kapsētas un dzīvnieku kapsētas.

4.4.64.3. Teritorijas papildizmantošanas veidi

Nenosaka

4.4.64.4. Apbūves parametri

Nr.	Teritorijas izmantošanas veids	Minimālā jaunizv. zemes gabala platība	Maksimālais apbūves blīvums (%)	Apbūves intensitāte (%)	Apbūves augstums (m)	Apbūves augstums (stāvu skaits)	Minimālais brīvās zaļās teritorijas rādītājs (%)
1288.		¹³⁰	35	¹³²	līdz 12	līdz 3 ¹³¹	40

¹³⁰ Nedalāma

¹³¹ 3 stāva platība nedrīkst pārsniegt 66% no 2 stāva platības

¹³² nenosaka

4.4.64.5. Citi noteikumi

1289. Teritorijā atļauts izvietot vienu ēku.

1290. Labiekārtojuma prasības:

1290.1. dekoratīvo augu stādījumus izvieto zonās starp gājēju celiņiem un ēku fasādēm.

1290.2. zaļajās zonās no gājēju celiņa uz zemes vienības robežas pusi izmanto raksturīgo stādmateriālu.

1290.3. zaļajās zonās no gājēju celiņa uz zemes vienības robežas pusi reljefa veidošanai un stādījumu zonu labiekārtošanai neizmanto auglīgo augsni un zāliena sēklu maisījumu.

1290.4. zemesgabals publiskās apbūves teritorijā un teritorijā ap ēku nav nožogojams. Nodrošināma publiska pieeja visā teritorijā.

1291. Prasības ēkas arhitektūras risinājumiem:

1291.1. jumtu redzamajām plaknēm aizliegts lietot ruļļu materiālus, bitumena dakstiņus, profilētas vai viļņotas skārda loksnes u.c. Jūrmalas vēsturiskajai apbūvei neatbilstošus materiālus;

1291.2. jumtiem izmanto materiālu, kas faktūras un krāsas ziņā pielīdzināms raksturīgajiem tradicionālajiem jumtiem;

1291.3. aizliegta satelītantenu, kondicionieru u.c. tehnisku iekārtu piestiprināšana pie ēku fasādēm, kas redzamas no publiski pieejamiem skatu punktiem;

1291.4. ēkas būvniecībā izmanto Jūrmalas vēsturiskajai apbūvei atbilstošus materiālus, detaļas un risinājumus;

1291.5. ēkas būvprojektā, atbilstoši būvatļaujā iekļautiem projektēšanas nosacījumiem, iekļauj detaļu risinājumu rasējumus ar materiālu un krāsojumu atšifrējumiem, kā arī savienojumu mezglu risinājumiem;

1291.6. ieejas jumtiņu un markīžu (sauljumu) dizainu pieskaņo ēkas stilistikai. Virs logiem pieļaujama markīžu ierīkošana;

1291.7. fasāžu krāsojumam izmanto toņus, kas iegūstami no dabīgo minerālu pigmentiem;

1291.8. ēkai harmoniski jāiekļaujas kultūrvēsturiskajā ainavā, respektējot tās apbūves tradīcijas (būvapjomus, siluetu, proporcijas);

1291.9. nav pieļaujama liela izmēra, monolītu, vienmuļu apjomu ar vienkāršotām formām un detaļām veidošana. Pievēršama uzmanība jaunbūvju apjomu kārtojuma, detalizācijas pakāpei un individuāla dizaina risinājumiem;

1291.10. ēkas fasāžu arhitektūrā un apdarē aizliegts lietot neapmestu ķieģeļu mūrējumu (arī mūrējuma imitācijas), apaļkoku guļbaļķus, plēsto laukakmeņu mūri, plastikāta apšuvumu un dabīgo materiālu imitācijas;

1291.11. ēkai izmantojami tikai kvalitatīvi un augstvērtīgi būvmateriāli. Apdarē aizliegts izmantot oriģinālo materiālu imitācijas.

1291.12. aizliegts būvēt angārus, siltumnīcas un citas palīgēkas, kuru risinājums nav izstrādāts vienoti ar galvenās ēkas arhitektūras risinājumu.

4.4.65. Publiskās apbūves teritorija (P70)

4.4.65.1. Pamatinformācija

1292. Publiskās apbūves teritorija (P) ir funkcionālā zona, ko nosaka, lai nodrošinātu gan komerciālu, gan nekomerciālu publiska rakstura iestāžu un objektu izvietojumu, paredzot atbilstošu infrastruktūru.

4.4.65.2. Teritorijas galvenie izmantošanas veidi

1293. Biroju ēku apbūve (12001): Apbūve, ko veido konferenču un kongresu centri.
1294. Tirdzniecības vai pakalpojumu objektu apbūve (12002): apbūve, ko veido sabiedriskās ēdināšanas uzņēmumi, sezonas rakstura tirdzniecības vai pakalpojumu objekti (tirdzniecības kioski un segtie tirdzniecības stendi), restorāni, bāri, kafējnīcas, kā arī citu pakalpojumu objekti.
1295. Kultūras iestāžu apbūve (12004): apbūve, ko veido teātri, koncertzāles, apjuntas vasaras estrādes, kultūras nami, cirka ēkas, muzeji, arhīvu un bibliotēku ēkas, plašsaziņas līdzekļu centri, izstāžu zāles, citas mākslas, izklaides un atpūtas iestādes un to darbības nodrošināšanai nepieciešamie objekti un infrastruktūra.
1296. Sporta būvju apbūve (12005): apbūve, ko veido ēkas sporta nodarbībām (sporta zāles) un sporta laukumi.
1297. Veselības aizsardzības iestāžu apbūve (12008): apbūve, ko veido ārstu prakses, veselības centri un citi ārstniecības nolūkiem paredzēti objekti un tiem nepieciešamā infrastruktūra.
1298. Sociālās aprūpes iestāžu apbūve (12009).
1299. Labiekārtota ārtelpa (24001): labiekārtota publiskā ārtelpa, izņemot kapsētas un dzīvnieku kapsētas.

4.4.65.3. Teritorijas papildizmantošanas veidi

Nenosaka

4.4.65.4. Apbūves parametri

Nr.	Teritorijas izmantošanas veids	Minimālā jaunizv. zemes gabala platība	Maksimālais apbūves blīvums (%)	Apbūves intensitāte (%)	Apbūves augstums (m)	Apbūves augstums (stāvu skaits)	Minimālais brīvās zaļās teritorijas rādītājs (%)
1300.		800 m ²	60	līdz 200	līdz 15	līdz 4 ¹³³	10

¹³³ 4 stāva platība nedrīkst pārsniegt 66% no 2 stāva platības

4.4.65.5. Citi noteikumi

Nenosaka

4.4.66. Publiskās apbūves teritorija (P71)

4.4.66.1. Pamatinformācija

1301. Publiskās apbūves teritorija (P) ir funkcionālā zona, ko nosaka, lai nodrošinātu gan komerciālu, gan nekomerciālu publiska rakstura iestāžu un objektu izvietojumu, paredzot atbilstošu infrastruktūru.

4.4.66.2. Teritorijas galvenie izmantošanas veidi

1302. Biroju ēku apbūve (12001): apbūve, ko veido pašvaldības iestādes, valsts pārvaldes iestādes, konferenču un kongresu centri, tiesu nami, sakaru nodaļas, pasta, un citi uzņēmumi, organizācijas un iestāde.

1303. Tirdzniecības vai pakalpojumu objektu apbūve (12002): apbūve, ko veido veikali, aptiekas, sabiedriskās ēdināšanas uzņēmumi, tirgus, tirgus paviljoni, sezonas rakstura tirdzniecības vai pakalpojumu objekti (tirdzniecības kioski un segtie tirdzniecības standi), restorāni, bāri, kafējnīcas, spēļu nami, kazino, kā arī sadzīves un citu pakalpojumu objekti.

1304. Tūrisma un atpūtas iestāžu apbūve (12003): apbūve, ko veido viesnīcas, moteļi, viesu mājas un cita veida īslaicīgas apmešanās vietas (viesu nami, pansijas) un citi izmitināšanas pakalpojumu nodrošināšanai nepieciešamie objekti un infrastruktūra.

1305. Kultūras iestāžu apbūve (12004): apbūve, ko veido teātri, koncertzāles, apjuntas vasaras estrādes, kultūras nami, cirka ēkas, muzeji, arhīvu un bibliotēku ēkas, plašsaziņas līdzekļu centri, izstāžu zāles, citas mākslas, izklaides un atpūtas iestādes un to darbības nodrošināšanai nepieciešamie objekti un infrastruktūra.

1306. Sporta būvju apbūve (12005).

1307. Aizsardzības un drošības iestāžu apbūve (12006): apbūve, ko veido policijas, ugunsdzēsības un glābšanas dienesti un ugunsdzēsēju depo, un to funkcijām nepieciešamās ēkas un inženierbūves.

1308. Izglītības un zinātnes iestāžu apbūve (12007).

1309. Veselības aizsardzības iestāžu apbūve (12008).

1310. Sociālās aprūpes iestāžu apbūve (12009).

1311. Dzīvnieku aprūpes iestāžu apbūve (12010).

1312. Labiekārtota ārtelpa (24001): labiekārtota publiskā ārtelpa, izņemot kapsētas un dzīvnieku kapsētas.

4.4.66.3. Teritorijas papildizmantošanas veidi

1313. Rindu māju apbūve (11005).

1314. Daudzdzīvokļu māju apbūve (11006).

4.4.66.4. Apbūves parametri

Nr.	Teritorijas izmantošanas veids	Minimālā jaunizv. zemes gabala platība	Maksimālais apbūves blīvums (%)	Apbūves intensitāte (%)	Apbūves augstums (m)	Apbūves augstums (stāvu skaits)	Minimālais brīvās zaļās teritorijas rādītājs (%)
1315.		800 m ²	40	līdz 104	līdz 12	līdz 3 ¹³⁴	30 ¹³⁵

¹³⁴ 3 stāva platība nedrīkst pārsniegt 66% no 2 stāva platības

¹³⁵ tirdzniecības un/vai pakalpojumu objektu, un tūrisma un atpūtas iestāžu apbūvei rādītājs ir 10%

4.4.66.5. Citi noteikumi

1316. Papildizmantošanas veidam/-iem maksimālais īpatsvars ir 49% no kopējās ēkas/ēku stāvu platības vienā zemes vienībā.

4.5. JAUKTAS CENTRA APBŪVES TERITORIJA

4.5.1. Jauktas centra apbūves teritorija (JC1)

4.5.1.1. Pamatinformācija

1317. Jauktas centra apbūves teritorija (JC) ir funkcionālā zona, ko nosaka teritorijai, kurā vēsturiski ir izveidojies plašs jauktu izmantošanu spektrs vai, kas kalpo kā pilsētas, ciema vai apkaimes centrs, kā arī apbūves teritorijās, ko plānots attīstīt par šādiem centriem.

4.5.1.2. Teritorijas galvenie izmantošanas veidi

1318. Savrupmāju apbūve (11001): apbūve, ko veido savrupmājas (brīvi stāvošas individuālās dzīvojamās mājas), divu dzīvokļu mājas - brīvi stāvošas vai savienotas (dvīņu, rindu vai sekciju tipa) dzīvojamās mājas ar divām dzīvojamo telpu grupām, ietverot nepieciešamās palīgbūves un labiekārtojumu.

1319. Biroju ēku apbūve (12001): apbūve, ko veido bankas, diplomātiskie dienesti, pašvaldības iestādes, valsts pārvaldes iestādes, tiesu nami, sakaru nodaļas, pasta, radiostaciju un televīzijas centri, studijas un citi uzņēmumi, organizācijas un iestādes.

1320. Tirdzniecības vai pakalpojumu objektu apbūve (12002): apbūve, ko veido veikali, aptiekas, sabiedriskās ēdināšanas uzņēmumi, tirgus, tirgus paviljoni, sezonas rakstura tirdzniecības vai pakalpojumu objekti (tirdzniecības kioski un segtie tirdzniecības stendi), restorāni, bāri, kafējnīcas, kā arī sadzīves un citu pakalpojumu objekti.

1321. Tūrisma un atpūtas iestāžu apbūve (12003): apbūve, ko veido viesnīcas, moteļi, viesu mājas un cita veida īslaicīgas apmešanās vietas (viesu nami, pansijas) un citi izmitināšanas pakalpojumu nodrošināšanai nepieciešamie objekti un infrastruktūra.

1322. Kultūras iestāžu apbūve (12004): apbūve, ko veido ēkas mūzikas, deju un citiem izklaides pasākumiem, kultūras nami, muzeju un bibliotēku ēkas, izstāžu zāles, citas mākslas, izklaides un atpūtas iestādes un to darbības nodrošināšanai nepieciešamie objekti un infrastruktūra.

1323. Sporta būvju apbūve (12005): apbūve, ko veido ēkas sporta nodarbībām un sporta pasākumiem (piemēram, arēnas, sporta manēžas, sporta zāles, slēgtie peldbaseini, segtie sporta laukumi), sporta un atpūtas būves (piemēram, sporta laukumi, trases ar cieto vai mīksto segumu, stadionu, velotreki).

1324. Izglītības un zinātnes iestāžu apbūve (12007): apbūve, ko veido jebkura līmeņa izglītības iestāžu (pirmsskolas aprūpes un izglītības, pamata un vidējās izglītības, profesionālās ievirzes, speciālās, interešu izglītības, augstākās, pieaugušo un tālākizglītības) darbības nodrošināšanai nepieciešamie objekti un infrastruktūra.

1325. Veselības aizsardzības iestāžu apbūve (12008).

1326. Sociālās aprūpes iestāžu apbūve (12009).

1327. Labiekārtota ārtelpa (24001): labiekārtota publiskā ārtelpa, izņemot kapsētas un dzīvnieku kapsētas.

4.5.1.3. Teritorijas papildizmantošanas veidi

Nenosaka

4.5.1.4. Apbūves parametri

Nr.	Teritorijas izmantošanas veids	Minimālā jaunizv. zemes gabala platība	Maksimālais apbūves blīvums (%)	Apbūves intensitāte (%)	Apbūves augstums (m)	Apbūves augstums (stāvu skaits)	Minimālais brīvās zaļās teritorijas rādītājs (%)
1328.		1200 m ²	20	līdz 52	līdz 12	līdz 3 ¹³⁶	55

¹³⁶ 3 stāva platība nedrīkst pārsniegt 66% no 2 stāva platības

4.5.1.5. Citi noteikumi

Nenosaka

4.5.2. Jauktas centra apbūves teritorija (JC2)

4.5.2.1. Pamatinformācija

1329. Jauktas centra apbūves teritorija (JC) ir funkcionālā zona, ko nosaka teritorijai, kurā vēsturiski ir izveidojies plašs jauktu izmantošanu spektrs vai, kas kalpo kā pilsētas, ciema vai apkaimes centrs, kā arī apbūves teritorijās, ko plānots attīstīt par šādiem centriem.

4.5.2.2. Teritorijas galvenie izmantošanas veidi

1330. Savrupmāju apbūve (11001): apbūve, ko veido savrupmājas (brīvi stāvošas individuālās dzīvojamās mājas), divu dzīvokļu mājas -brīvi stāvošas vai savienotas (dvīņu, rindu vai sekciju tipa) dzīvojamās mājas ar divām dzīvojamo telpu grupām, ietverot nepieciešamās palīgbūves un labiekārtojumu.

1331. Biroju ēku apbūve (12001): apbūve, ko veido bankas, diplomātiskie dienesti, pašvaldības iestādes, valsts pārvaldes iestādes, tiesu nami, sakaru nodaļas, pasta, radiostaciju un televīzijas centri, studijas un citi uzņēmumi, organizācijas un iestādes.

1332. Tirdzniecības vai pakalpojumu objektu apbūve (12002): apbūve, ko veido veikali, aptiekas, sabiedriskās ēdināšanas uzņēmumi, tirgus, tirgus paviljoni, sezonas rakstura tirdzniecības vai pakalpojumu objekti (tirdzniecības kioski un segtie tirdzniecības stendi), restorāni, bāri, kafējnīcas, kā arī sadzīves un citu pakalpojumu objekti.

1333. Tūrisma un atpūtas iestāžu apbūve (12003): apbūve, ko veido viesnīcas, moteļi, viesu mājas un cita veida īslaicīgas apmešanās vietas (viesu nami, pansijas) un citi izmitināšanas pakalpojumu nodrošināšanai nepieciešamie objekti un infrastruktūra.

1334. Kultūras iestāžu apbūve (12004): apbūve, ko veido ēkas mūzikas, deju un citiem izklaides pasākumiem, kultūras nami, muzeju un bibliotēku ēkas, izstāžu zāles, citas mākslas, izklaides un atpūtas iestādes un to darbības nodrošināšanai nepieciešamie objekti un infrastruktūra.

1335. Sporta būvju apbūve (12005): apbūve, ko veido ēkas sporta nodarbībām un sporta pasākumiem (piemēram, arēnas, sporta manēžas, sporta zāles, slēgtie peldbaseini, segtie sporta laukumi), sporta un atpūtas būves (piemēram, sporta laukumi, trases ar cieta vai mīksto segumu, stadionu, velotreki).

1336. Izglītības un zinātnes iestāžu apbūve (12007): apbūve, ko veido jebkura līmeņa izglītības iestāžu (pirmsskolas aprūpes un izglītības, pamata un vidējās izglītības, profesionālās ievirzes, speciālās, interešu izglītības, augstākās, pieaugušo un tālākizglītības) darbības nodrošināšanai nepieciešamie objekti un infrastruktūra.

1337. Veselības aizsardzības iestāžu apbūve (12008).

1338. Sociālās aprūpes iestāžu apbūve (12009).

1339. Labiekārtota ārtelpa (24001): labiekārtota publiskā ārtelpa, izņemot kapsētas un dzīvnieku kapsētas.

4.5.2.3. Teritorijas papildizmantošanas veidi

Nenosaka

4.5.2.4. Apbūves parametri

Nr.	Teritorijas izmantošanas veids	Minimālā jaunizv. zemes gabala platība	Maksimālais apbūves blīvums (%)	Apbūves intensitāte (%)	Apbūves augstums (m)	Apbūves augstums (stāvu skaits)	Minimālais brīvās zaļās teritorijas rādītājs (%)
1340.		1500 m ²	20	līdz 52	līdz 12	līdz 3 ¹³⁷	55

¹³⁷ 3 stāva platība nedrīkst pārsniegt 66% no 2 stāva platības

4.5.2.5. Citi noteikumi

Nenosaka

4.5.3. Jauktas centra apbūves teritorija (JC3)

4.5.3.1. Pamatinformācija

1341. Jauktas centra apbūves teritorija (JC) ir funkcionālā zona, ko nosaka teritorijai, kurā vēsturiski ir izveidojies plašs jauktu izmantošanu spektrs vai, kas kalpo kā pilsētas, ciema vai apkaimes centrs, kā arī apbūves teritorijās, ko plānots attīstīt par šādiem centriem.

4.5.3.2. Teritorijas galvenie izmantošanas veidi

1342. Savrupmāju apbūve (11001): apbūve, ko veido savrupmājas (brīvi stāvošas individuālās dzīvojamās mājas), divu dzīvokļu mājas - brīvi stāvošas vai savienotas (dvīņu, rindu vai sekciju tipa) dzīvojamās mājas ar divām dzīvojamo telpu grupām, ietverot nepieciešamās palīgbūves un labiekārtojumu.

1343. Biroju ēku apbūve (12001): apbūve, ko veido bankas, diplomātiskie dienesti, pašvaldības iestādes, valsts pārvaldes iestādes, tiesu nami, sakaru nodaļas, pasta, radiostaciju un televīzijas centri, studijas un citi uzņēmumi, organizācijas un iestādes.

1344. Tirdzniecības vai pakalpojumu objektu apbūve (12002): apbūve, ko veido veikali, aptiekas, sabiedriskās ēdināšanas uzņēmumi, tirgus, tirgus paviljoni, sezonas rakstura tirdzniecības vai pakalpojumu objekti (tirdzniecības kioski un segtie tirdzniecības stendi), restorāni, bāri, kafējnīcas, kā arī sadzīves un citu pakalpojumu objekti.

1345. Tūrisma un atpūtas iestāžu apbūve (12003): apbūve, ko veido viesnīcas, moteļi, viesu mājas un cita veida īslaicīgas apmešanās vietas (viesu nami, pansijas) un citi izmitināšanas pakalpojumu nodrošināšanai nepieciešamie objekti un infrastruktūra.

1346. Kultūras iestāžu apbūve (12004): apbūve, ko veido ēkas mūzikas, deju un citiem izklaides pasākumiem, kultūras nami, muzeju un bibliotēku ēkas, izstāžu zāles, citas mākslas, izklaides un atpūtas iestādes un to darbības nodrošināšanai nepieciešamie objekti un infrastruktūra.

1347. Sporta būvju apbūve (12005): apbūve, ko veido ēkas sporta nodarbībām un sporta pasākumiem (piemēram, arēnas, sporta manēžas, sporta zāles, slēgtie peldbaseini, segtie sporta laukumi), sporta un atpūtas būves (piemēram, sporta laukumi, trases ar cieto vai mīksto segumu, stadioni, velotreki).

1348. Izglītības un zinātnes iestāžu apbūve (12007): apbūve, ko veido jebkura līmeņa izglītības iestāžu (pirmsskolas aprūpes un izglītības, pamata un vidējās izglītības, profesionālās ievirzes, speciālās, interešu izglītības, augstākās, pieaugušo un tālākizglītības) darbības nodrošināšanai nepieciešamie objekti un infrastruktūra.

1349. Veselības aizsardzības iestāžu apbūve (12008).

1350. Sociālās aprūpes iestāžu apbūve (12009).

1351. Labiekārtota ārtelpa (24001): labiekārtota publiskā ārtelpa, izņemot kapsētas un dzīvnieku kapsētas.

4.5.3.3. Teritorijas papildizmantošanas veidi

Nenosaka

4.5.3.4. Apbūves parametri

Nr.	Teritorijas izmantošanas veids	Minimālā jaunizv. zemes gabala platība	Maksimālais apbūves blīvums (%)	Apbūves intensitāte (%)	Apbūves augstums (m)	Apbūves augstums (stāvu skaits)	Minimālais brīvās zaļās teritorijas rādītājs (%)
1352.		1200 m ²	25	līdz 65	līdz 12	līdz 3 ¹³⁸	45 ¹³⁹

¹³⁸ 3 stāva platība nedrīkst pārsniegt 66% no 2 stāva platības

¹³⁹ savrupmājām 50%

4.5.3.5. Citi noteikumi

Nenosaka

4.5.4. Jauktas centra apbūves teritorija (JC4)

4.5.4.1. Pamatinformācija

1353. Jauktas centra apbūves teritorija (JC) ir funkcionālā zona, ko nosaka teritorijai, kurā vēsturiski ir izveidojies plašs jauktu izmantošanu spektrs vai, kas kalpo kā pilsētas, ciema vai apkaimes centrs, kā arī apbūves teritorijās, ko plānots attīstīt par šādiem centriem.

4.5.4.2. Teritorijas galvenie izmantošanas veidi

1354. Savrupmāju apbūve (11001): apbūve, ko veido savrupmājas (brīvi stāvošas individuālās dzīvojamās mājas), divu dzīvokļu mājas - brīvi stāvošas vai savienotas (dvīņu, rindu vai sekciju tipa) dzīvojamās mājas ar divām dzīvojamo telpu grupām, ietverot nepieciešamās palīgbūves un labiekārtojumu.
1355. Biroju ēku apbūve (12001): apbūve, ko veido bankas, diplomātiskie dienesti, pašvaldības iestādes, valsts pārvaldes iestādes, tiesu nami, sakaru nodaļas, pasta, radiostaciju un televīzijas centri, studijas un citi uzņēmumi, organizācijas un iestādes.
1356. Tirdzniecības vai pakalpojumu objektu apbūve (12002): apbūve, ko veido veikali, aptiekas, sabiedriskās ēdināšanas uzņēmumi, tirgus, tirgus paviljoni, sezonas rakstura tirdzniecības vai pakalpojumu objekti (tirdzniecības kioski un segtie tirdzniecības stendi), restorāni, bāri, kafējnīcas, kā arī sadzīves un citu pakalpojumu objekti.
1357. Tūrisma un atpūtas iestāžu apbūve (12003): apbūve, ko veido viesnīcas, moteļi, viesu mājas un cita veida īslaicīgas apmešanās vietas (viesu nami, pansijas) un citi izmitināšanas pakalpojumu nodrošināšanai nepieciešamie objekti un infrastruktūra.
1358. Kultūras iestāžu apbūve (12004): apbūve, ko veido ēkas mūzikas, deju un citiem izklaides pasākumiem, kultūras nami, muzeju un bibliotēku ēkas, izstāžu zāles, citas mākslas, izklaides un atpūtas iestādes un to darbības nodrošināšanai nepieciešamie objekti un infrastruktūra.
1359. Sporta būvju apbūve (12005): apbūve, ko veido ēkas sporta nodarbībām un sporta pasākumiem (piemēram, arēnas, sporta manēžas, sporta zāles, slēgtie peldbaseini, segtie sporta laukumi), sporta un atpūtas būves (piemēram, sporta laukumi, trases ar cietao vai mīksto segumu, stadioni, velotreki).
1360. Izglītības un zinātnes iestāžu apbūve (12007): apbūve, ko veido jebkura līmeņa izglītības iestāžu (pirmsskolas aprūpes un izglītības, pamata un vidējās izglītības, profesionālās ievirzes, speciālās, interešu izglītības, augstākās, pieaugušo un tālākizglītības) darbības nodrošināšanai nepieciešamie objekti un infrastruktūra.
1361. Veselības aizsardzības iestāžu apbūve (12008).
1362. Sociālās aprūpes iestāžu apbūve (12009).
1363. Labiekārtota ārtelpa (24001): labiekārtota publiskā ārtelpa, izņemot kapsētas un dzīvnieku kapsētas.

4.5.4.3. Teritorijas papildizmantošanas veidi

Nenosaka

4.5.4.4. Apbūves parametri

Nr.	Teritorijas izmantošanas veids	Minimālā jaunizv. zemes gabala platība	Maksimālais apbūves blīvums (%)	Apbūves intensitāte (%)	Apbūves augstums (m)	Apbūves augstums (stāvu skaits)	Minimālais brīvās zaļās teritorijas rādītājs (%)
1364.		3000 m ²	25	līdz 65	līdz 12	līdz 3 ¹⁴⁰	45 ¹⁴¹

¹⁴⁰ 3 stāva platība nedrīkst pārsniegt 66% no 2 stāva platības

4.5.4.5. Citi noteikumi

Nenosaka

4.5.5. Jauktas centra apbūves teritorija (JC5)

4.5.5.1. Pamatinformācija

1365. Jauktas centra apbūves teritorija (JC) ir funkcionālā zona, ko nosaka teritorijai, kurā vēsturiski ir izveidojies plašs jauktu izmantošanu spektrs vai, kas kalpo kā pilsētas, ciema vai apkaimes centrs, kā arī apbūves teritorijās, ko plānots attīstīt par šādiem centriem.

4.5.5.2. Teritorijas galvenie izmantošanas veidi

1366. Savrupmāju apbūve (11001): apbūve, ko veido savrupmājas (brīvi stāvošas individuālās dzīvojamās mājas), divu dzīvokļu mājas - brīvi stāvošas vai savienotas (dvīņu, rindu vai sekciju tipa) dzīvojamās mājas ar divām dzīvojamo telpu grupām, ietverot nepieciešamās palīgbūves un labiekārtojumu.

1367. Biroju ēku apbūve (12001): apbūve, ko veido bankas, diplomātiskie dienesti, pašvaldības iestādes, valsts pārvaldes iestādes, tiesu nami, sakaru nodaļas, pasta, radiostaciju un televīzijas centri, studijas un citi uzņēmumi, organizācijas un iestādes.

1368. Tirdzniecības vai pakalpojumu objektu apbūve (12002): apbūve, ko veido veikali, aptiekas, sabiedriskās ēdināšanas uzņēmumi, tirgus, tirgus paviljoni, sezonas rakstura tirdzniecības vai pakalpojumu objekti (tirdzniecības kioski un segtie tirdzniecības stendi), restorāni, bāri, kafējnīcas, kā arī sadzīves un citu pakalpojumu objekti.

1369. Tūrisma un atpūtas iestāžu apbūve (12003): apbūve, ko veido viesnīcas, moteļi, viesu mājas un cita veida īslaicīgas apmešanās vietas (viesu nami, pansijas) un citi izmitināšanas pakalpojumu nodrošināšanai nepieciešamie objekti un infrastruktūra.

1370. Kultūras iestāžu apbūve (12004).

1371. Sporta būvju apbūve (12005): apbūve, ko veido ēkas sporta nodarbībām un sporta pasākumiem (piemēram, arēnas, sporta manēžas, sporta zāles, slēgtie peldbaseini, segtie sporta laukumi), sporta un atpūtas būves (piemēram, sporta laukumi, trases ar cietao vai mīksto segumu, stadioni, velotreki).

1372. Izglītības un zinātnes iestāžu apbūve (12007): apbūve, ko veido jebkura līmeņa izglītības iestāžu (pirmsskolas aprūpes un izglītības, pamata un vidējās izglītības, profesionālās ievirzes, speciālās, interešu izglītības, augstākās, pieaugušo un tālākizglītības) darbības nodrošināšanai nepieciešamie objekti un infrastruktūra.

1373. Veselības aizsardzības iestāžu apbūve (12008).

1374. Sociālās aprūpes iestāžu apbūve (12009).

1375. Labiekārtota ārtelpa (24001): labiekārtota publiskā ārtelpa, izņemot kapsētas un dzīvnieku kapsētas.

4.5.5.3. Teritorijas papildizmantošanas veidi

Nenosaka

4.5.5.4. Apbūves parametri

Nr.	Teritorijas izmantošanas veids	Minimālā jaunizv. zemes gabala platība	Maksimālais apbūves blīvums (%)	Apbūves intensitāte (%)	Apbūves augstums (m)	Apbūves augstums (stāvu skaits)	Minimālais brīvās zaļās teritorijas rādītājs (%)
1376.		800 m ²	25	līdz 65	līdz 12	līdz 3 ¹⁴²	45 ¹⁴³

¹⁴² 3 stāva platība nedrīkst pārsniegt 66% no 2 stāva platības

¹⁴³ savrupmājām 50%

4.5.5.5. Citi noteikumi

Nenosaka

4.5.6. Jauktas centra apbūves teritorija (JC6)

4.5.6.1. Pamatinformācija

1377. Jauktas centra apbūves teritorija (JC) ir funkcionālā zona, ko nosaka teritorijai, kurā vēsturiski ir izveidojies plašs jauktu izmantošanu spektrs vai, kas kalpo kā pilsētas, ciema vai apkaimes centrs, kā arī apbūves teritorijās, ko plānots attīstīt par šādiem centriem.

4.5.6.2. Teritorijas galvenie izmantošanas veidi

1378. Savrupmāju apbūve (11001): apbūve, ko veido savrupmājas (brīvi stāvošas individuālās dzīvojamās mājas), divu dzīvokļu mājas - brīvi stāvošas vai savienotas (dvīņu, rindu vai sekciju tipa) dzīvojamās mājas ar divām dzīvojamo telpu grupām, ietverot nepieciešamās palīgbūves un labiekārtojumu.

1379. Biroju ēku apbūve (12001): apbūve, ko veido bankas, diplomātiskie dienesti, pašvaldības iestādes, valsts pārvaldes iestādes, tiesu nami, sakaru nodaļas, pasta, radiostaciju un televīzijas centri, studijas un citi uzņēmumi, organizācijas un iestādes.

1380. Tirdzniecības vai pakalpojumu objektu apbūve (12002): apbūve, ko veido veikali, aptiekas, sabiedriskās ēdināšanas uzņēmumi, tirgus, tirgus paviljoni, sezonas rakstura tirdzniecības vai pakalpojumu objekti (tirdzniecības kioski un segtie tirdzniecības stendi), restorāni, bāri, kafējnīcas, kā arī sadzīves un citu pakalpojumu objekti.

1381. Tūrisma un atpūtas iestāžu apbūve (12003): apbūve, ko veido viesnīcas, moteļi, viesu mājas un cita veida īslaicīgas apmešanās vietas (viesu nami, pansijas) un citi izmitināšanas pakalpojumu nodrošināšanai nepieciešamie objekti un infrastruktūra.

1382. Kultūras iestāžu apbūve (12004).

1383. Sporta būvju apbūve (12005): apbūve, ko veido ēkas sporta nodarbībām un sporta pasākumiem (piemēram, arēnas, sporta manēžas, sporta zāles, slēgtie peldbaseini, segtie sporta laukumi), sporta un atpūtas būves (piemēram, sporta laukumi, trases ar cieta vai mīksto segumu, stadioni, velotreki).

1384. Izglītības un zinātnes iestāžu apbūve (12007): apbūve, ko veido jebkura līmeņa izglītības iestāžu (pirmsskolas aprūpes un izglītības, pamata un vidējās izglītības, profesionālās ievirzes, speciālās, interešu izglītības, augstākās, pieaugušo un tālākizglītības) darbības nodrošināšanai nepieciešamie objekti un infrastruktūra.

1385. Veselības aizsardzības iestāžu apbūve (12008).

1386. Sociālās aprūpes iestāžu apbūve (12009).

1387. Labiekārtota ārtelpa (24001): labiekārtota publiskā ārtelpa, izņemot kapsētas un dzīvnieku kapsētas.

4.5.6.3. Teritorijas papildizmantošanas veidi

Nenosaka

4.5.6.4. Apbūves parametri

Nr.	Teritorijas izmantošanas veids	Minimālā jaunizv. zemes gabala platība	Maksimālais apbūves blīvums (%)	Apbūves intensitāte (%)	Apbūves augstums (m)	Apbūves augstums (stāvu skaits)	Minimālais brīvās zaļās teritorijas rādītājs (%)
1388.		1200 m ²	30	līdz 78	līdz 12	līdz 3 ¹⁴⁴	40 ¹⁴⁵

¹⁴⁴ 3 stāva platība nedrīkst pārsniegt 66% no 2 stāva platības

¹⁴⁵ savrupmājām 45%

4.5.6.5. Citi noteikumi

Nenosaka

4.5.7. Jauktas centra apbūves teritorija (JC7)

4.5.7.1. Pamatinformācija

1389. Jauktas centra apbūves teritorija (JC) ir funkcionālā zona, ko nosaka teritorijai, kurā vēsturiski ir izveidojies plašs jauktu izmantošanu spektrs vai, kas kalpo kā pilsētas, ciema vai apkaimes centrs, kā arī apbūves teritorijās, ko plānots attīstīt par šādiem centriem.

4.5.7.2. Teritorijas galvenie izmantošanas veidi

1390. Savrupmāju apbūve (11001): apbūve, ko veido savrupmājas (brīvi stāvošas individuālās dzīvojamās mājas), divu dzīvokļu mājas - brīvi stāvošas vai savienotas (dvīņu, rindu vai sekciju tipa) dzīvojamās mājas ar divām dzīvojamo telpu grupām, ietverot nepieciešamās palīgbūves un labiekārtojumu.

1391. Biroju ēku apbūve (12001): apbūve, ko veido bankas, diplomātiskie dienesti, pašvaldības iestādes, valsts pārvaldes iestādes, tiesu nami, sakaru nodaļas, pasta, radiostaciju un televīzijas centri, studijas un citi uzņēmumi, organizācijas un iestādes.

1392. Tirdzniecības vai pakalpojumu objektu apbūve (12002): apbūve, ko veido veikali, aptiekas, sabiedriskās ēdināšanas uzņēmumi, tirgus, tirgus paviljoni, sezonas rakstura tirdzniecības vai pakalpojumu objekti (tirdzniecības kioski un segtie tirdzniecības stendi), restorāni, bāri, kafējnīcas, kā arī sadzīves un citu pakalpojumu objekti.

1393. Tūrisma un atpūtas iestāžu apbūve (12003): apbūve, ko veido viesnīcas, moteļi, viesu mājas un cita veida īslaicīgas apmešanās vietas (viesu nami, pansijas) un citi izmitināšanas pakalpojumu nodrošināšanai nepieciešamie objekti un infrastruktūra.

1394. Kultūras iestāžu apbūve (12004).

1395. Sporta būvju apbūve (12005): apbūve, ko veido ēkas sporta nodarbībām un sporta pasākumiem (piemēram, arēnas, sporta manēžas, sporta zāles, slēgtie peldbaseini, segtie sporta laukumi), sporta un atpūtas būves (piemēram, sporta laukumi, trases ar cietao vai mīksto segumu, stadioni, velotreki).

1396. Izglītības un zinātnes iestāžu apbūve (12007): apbūve, ko veido jebkura līmeņa izglītības iestāžu (pirmsskolas aprūpes un izglītības, pamata un vidējās izglītības, profesionālās ievirzes, speciālās, interešu izglītības, augstākās, pieaugušo un tālākizglītības) darbības nodrošināšanai nepieciešamie objekti un infrastruktūra.

1397. Veselības aizsardzības iestāžu apbūve (12008).

1398. Sociālās aprūpes iestāžu apbūve (12009).

1399. Labiekārtota ārtelpa (24001): labiekārtota publiskā ārtelpa, izņemot kapsētas un dzīvnieku kapsētas.

4.5.7.3. Teritorijas papildizmantošanas veidi

Nenosaka

4.5.7.4. Apbūves parametri

Nr.	Teritorijas izmantošanas veids	Minimālā jaunizv. zemes gabala platība	Maksimālais apbūves blīvums (%)	Apbūves intensitāte (%)	Apbūves augstums (m)	Apbūves augstums (stāvu skaits)	Minimālais brīvās zaļās teritorijas rādītājs (%)
1400.		1800 m ² ¹⁴⁶	30	līdz 78	līdz 12	līdz 3 ¹⁴⁷	40 ¹⁴⁸

¹⁴⁶ Zemes vienībā Zigrīda Meierovicapropektā 31, kad. apz. 13000101720, minimālo zemes gabala platību nosaka detālplānojumā

¹⁴⁷ 3 stāva platība nedrīkst pārsniegt 66% no 2 stāva platības

¹⁴⁸ savrupmājām 45%

4.5.7.5. Citi noteikumi

Nenosaka

4.5.8. Jauktas centra apbūves teritorija (JC8)

4.5.8.1. Pamatinformācija

1401. Jauktas centra apbūves teritorija (JC) ir funkcionālā zona, ko nosaka teritorijai, kurā vēsturiski ir izveidojies plašs jauktu izmantošanu spektrs vai, kas kalpo kā pilsētas, ciema vai apkaimes centrs, kā arī apbūves teritorijās, ko plānots attīstīt par šādiem centriem.

4.5.8.2. Teritorijas galvenie izmantošanas veidi

1402. Savrupmāju apbūve (11001): apbūve, ko veido savrupmājas (brīvi stāvošas individuālās dzīvojamās mājas), divu dzīvokļu mājas - brīvi stāvošas vai savienotas (dvīņu, rindu vai

sekciju tipa) dzīvojamās mājas ar divām dzīvojamo telpu grupām, ietverot nepieciešamās palīgbūves un labiekārtojumu.

1403. Biroju ēku apbūve (12001): apbūve, ko veido bankas, diplomātiskie dienesti, pašvaldības iestādes, valsts pārvaldes iestādes, tiesu nami, sakaru nodaļas, pasta, radiostaciju un televīzijas centri, studijas un citi uzņēmumi, organizācijas un iestādes.

1404. Tirdzniecības vai pakalpojumu objektu apbūve (12002): apbūve, ko veido veikali, aptiekas, sabiedriskās ēdināšanas uzņēmumi, tirgus, tirgus paviljoni, sezonas rakstura tirdzniecības vai pakalpojumu objekti (tirdzniecības kioski un segtie tirdzniecības stendi), restorāni, bāri, kafējnīcas, kā arī sadzīves un citu pakalpojumu objekti.

1405. Tūrisma un atpūtas iestāžu apbūve (12003): apbūve, ko veido viesnīcas, moteļi, viesu mājas un cita veida īslaicīgas apmešanās vietas (viesu nami, pansijas) un citi izmitināšanas pakalpojumu nodrošināšanai nepieciešamie objekti un infrastruktūra.

1406. Kultūras iestāžu apbūve (12004).

1407. Sporta būvju apbūve (12005): apbūve, ko veido ēkas sporta nodarbībām un sporta pasākumiem (piemēram, arēnas, sporta manēžas, sporta zāles, slēgtie peldbaseini, segtie sporta laukumi), sporta un atpūtas būves (piemēram, sporta laukumi, trases ar cieto vai mīksto segumu, stadioni, velotreki).

1408. Izglītības un zinātnes iestāžu apbūve (12007): apbūve, ko veido jebkura līmeņa izglītības iestāžu (pirmsskolas aprūpes un izglītības, pamata un vidējās izglītības, profesionālās ievirzes, speciālās, interešu izglītības, augstākās, pieaugušo un tālākizglītības) darbības nodrošināšanai nepieciešamie objekti un infrastruktūra.

1409. Veselības aizsardzības iestāžu apbūve (12008).

1410. Sociālās aprūpes iestāžu apbūve (12009).

1411. Labiekārtota ārtelpa (24001): labiekārtota publiskā ārtelpa, izņemot kapsētas un dzīvnieku kapsētas.

4.5.8.3. Teritorijas papildizmantošanas veidi

Nenosaka

4.5.8.4. Apbūves parametri

Nr.	Teritorijas izmantošanas veids	Minimālā jaunizv. zemes gabala platība	Maksimālais apbūves blīvums (%)	Apbūves intensitāte (%)	Apbūves augstums (m)	Apbūves augstums (stāvu skaits)	Minimālais brīvās zaļās teritorijas rādītājs (%)
1412.		5000 m ²	20 ¹⁴⁹	līdz 52 ¹⁵¹	līdz 12	līdz 3 ¹⁵⁰	55 ¹⁵²

¹⁴⁹ zemes vienībās ar platību no 1200 kv.m. līdz 1800 kv.m. maksimālais apbūves blīvums ir 15%, bet zemes vienībās ar platību virs 1800 kv.m. maksimālais apbūves blīvums ir 12%

¹⁵⁰ 3 stāva platība nedrīkst pārsniegt 66% no 2 stāva platības

¹⁵¹ zemes vienībām ar platību no 1200 kv.m. līdz 1800 kv.m. maksimālā apbūves intensitāte ir 39%, bet zemes vienībām ar platību virs 1800 kv.m. maksimālā apbūves intensitāte ir 31%

¹⁵² zemes vienībās ar platību no 1200 kv.m. līdz 1800 kv.m. rādītājs ir 60%, bet zemes vienībās ar platību virs 1800 kv.m. rādītājs ir 63%

4.5.8.5. Citi noteikumi

Nenosaka

4.5.9. Jauktas centra apbūves teritorija (JC9)

4.5.9.1. Pamatinformācija

1413. Jauktas centra apbūves teritorija (JC) ir funkcionālā zona, ko nosaka teritorijai, kurā vēsturiski ir izveidojies plašs jauktu izmantošanu spektrs vai, kas kalpo kā pilsētas, ciema vai apkaimes centrs, kā arī apbūves teritorijās, ko plānots attīstīt par šādiem centriem.

4.5.9.2. Teritorijas galvenie izmantošanas veidi

1414. Savrupmāju apbūve (11001): apbūve, ko veido savrupmājas (brīvi stāvošas individuālās dzīvojamās mājas), divu dzīvokļu mājas - brīvi stāvošas vai savienotas (dvīņu, rindu vai sekciju tipa) dzīvojamās mājas ar divām dzīvojamo telpu grupām, ietverot nepieciešamās palīgbūves un labiekārtojumu.

1415. Biroju ēku apbūve (12001): apbūve, ko veido bankas, diplomātiskie dienesti, pašvaldības iestādes, valsts pārvaldes iestādes, tiesu nami, sakaru nodaļas, pasta, radiostaciju un televīzijas centri, studijas un citi uzņēmumi, organizācijas un iestādes.

1416. Tirdzniecības vai pakalpojumu objektu apbūve (12002): apbūve, ko veido veikali, aptiekas, sabiedriskās ēdināšanas uzņēmumi, tirgus, tirgus paviljoni, sezonas rakstura tirdzniecības vai pakalpojumu objekti (tirdzniecības kioski un segtie tirdzniecības stendi), restorāni, bāri, kafējnīcas, kā arī sadzīves un citu pakalpojumu objekti.

1417. Tūrisma un atpūtas iestāžu apbūve (12003): apbūve, ko veido viesnīcas, moteļi, viesu mājas un cita veida īslaicīgas apmešanās vietas (viesu nami, pansijas) un citi izmitināšanas pakalpojumu nodrošināšanai nepieciešamie objekti un infrastruktūra.

1418. Kultūras iestāžu apbūve (12004).

1419. Sporta būvju apbūve (12005): apbūve, ko veido ēkas sporta nodarbībām un sporta pasākumiem (piemēram, arēnas, sporta manēžas, sporta zāles, slēgtie peldbaseini, segtie sporta laukumi), sporta un atpūtas būves (piemēram, sporta laukumi, trases ar cieto vai mīksto segumu, stadioni, velotreki).

1420. Izglītības un zinātnes iestāžu apbūve (12007): apbūve, ko veido jebkura līmeņa izglītības iestāžu (pirmsskolas aprūpes un izglītības, pamata un vidējās izglītības, profesionālās ievirzes, speciālās, interešu izglītības, augstākās, pieaugušo un tālākizglītības) darbības nodrošināšanai nepieciešamie objekti un infrastruktūra.

1421. Veselības aizsardzības iestāžu apbūve (12008).

1422. Sociālās aprūpes iestāžu apbūve (12009).

1423. Labiekārtota ārtelpa (24001): labiekārtota publiskā ārtelpa, izņemot kapsētas un dzīvnieku kapsētas.

4.5.9.3. Teritorijas papildizmantošanas veidi

Nenosaka

4.5.9.4. Apbūves parametri

Nr.	Teritorijas izmantošanas veids	Minimālā jaunizv. zemes gabala platība	Maksimālais apbūves blīvums (%)	Apbūves intensitāte (%)	Apbūves augstums (m)	Apbūves augstums (stāvu skaits)	Minimālais brīvās zaļās teritorijas rādītājs (%)
1424.		3000 m ²	30	līdz 105	līdz 15 ¹⁵³	līdz 4 ¹⁵⁴	40

¹⁵³ savrupmāju apbūvei līdz 12 m

¹⁵⁴ 4 stāva platība nedrīkst pārsniegt 66% no 3 stāva platības

4.5.9.5. Citi noteikumi

Nenosaka

4.5.10. Jauktas centra apbūves teritorija (JC10)

4.5.10.1. Pamatinformācija

1425. Jauktas centra apbūves teritorija (JC) ir funkcionālā zona, ko nosaka teritorijai, kurā vēsturiski ir izveidojies plašs jauktu izmantošanu spektrs vai, kas kalpo kā pilsētas, ciema vai apkaimes centrs, kā arī apbūves teritorijās, ko plānots attīstīt par šādiem centriem.

4.5.10.2. Teritorijas galvenie izmantošanas veidi

1426. Rindu māju apbūve (11005).

1427. Daudzdzīvokļu māju apbūve (11006).

1428. Biroju ēku apbūve (12001): apbūve, ko veido bankas, diplomātiskie dienesti, pašvaldības iestādes, valsts pārvaldes iestādes, tiesu nami, sakaru nodaļas, pasta, radiostaciju un televīzijas centri, studijas un citi uzņēmumi, organizācijas un iestādes.

1429. Tirdzniecības vai pakalpojumu objektu apbūve (12002): apbūve, ko veido veikali, aptiekas, sabiedriskās ēdināšanas uzņēmumi, tirgus, tirgus paviljoni, sezonas rakstura tirdzniecības vai pakalpojumu objekti (tirdzniecības kioski un segtie tirdzniecības stendi), restorāni, bāri, kafejnīcas, pludmales centri, kā arī sadzīves un citu pakalpojumu objekti.

1430. Tūrisma un atpūtas iestāžu apbūve (12003): apbūve, ko veido viesnīcas, moteļi, viesu mājas un cita veida īslaicīgas apmešanās vietas (viesu nami, pansijas) un citi izmitināšanas pakalpojumu nodrošināšanai nepieciešamie objekti un infrastruktūra.

1431. Sporta būvju apbūve (12005): apbūve, ko veido ēkas sporta nodarbībām un sporta laukumi), sporta un atpūtas būves (piemēram, atklātie peldbaseini, t.sk. peldiestāde (vannu māja), atklāts dūņu un ūdeņu baseins, baseins atklātā ūdenī (norobežota akvatorijas daļa vai peldošs baseins).

1432. Izglītības un zinātnes iestāžu apbūve (12007).

1433. Veselības aizsardzības iestāžu apbūve (12008): apbūve, ko veido veselības centri, sanatorijas, un citi ārstniecības nolūkiem paredzēti objekti un tiem nepieciešamā infrastruktūra.

1434. Sociālās aprūpes iestāžu apbūve (12009).

1435. Dzīvnieku aprūpes iestāžu apbūve (12010): Apbūve, ko veido veterinārās prakses.

1436.Labiekārtota ārtelpa (24001): labiekārtota publiskā ārtelpa, izņemot kapsētas un dzīvnieku kapsētas.

4.5.10.3. Teritorijas papildizmantošanas veidi

Nenosaka

4.5.10.4. Apbūves parametri

Nr.	Teritorijas izmantošanas veids	Minimālā jaunizv. zemes gabala platība	Maksimālais apbūves blīvums (%)	Apbūves intensitāte (%)	Apbūves augstums (m)	Apbūves augstums (stāvu skaits)	Minimālais brīvās zaļās teritorijas rādītājs (%)
1437.		155	30	līdz 150	līdz 20	līdz 5	40

¹⁵⁵ Nedalāma

4.5.10.5. Citi noteikumi

1438.Zemes vienībā ar kadastra apzīmējumu 13000095105 ēkas, kuru augstums pārsniedz 2,5 stāvus atļauts būvēt, ja zemes vienības platību palielina vismaz līdz 2200 m², bet ēkas, kuru augstums pārsniedz 3,5 stāvus atļauts būvēt, ja zemes vienības platību palielina vismaz līdz 3000 m².

4.5.11. Jauktas centra apbūves teritorija (JC11)

4.5.11.1. Pamatinformācija

1439.Jauktas centra apbūves teritorija (JC) ir funkcionālā zona, ko nosaka teritorijai, kurā vēsturiski ir izveidojies plašs jauktu izmantošanu spektrs vai, kas kalpo kā pilsētas, ciema vai apkaimes centrs, kā arī apbūves teritorijās, ko plānots attīstīt par šādiem centriem.

4.5.11.2. Teritorijas galvenie izmantošanas veidi

1440.Savrupmāju apbūve (11001): apbūve, ko veido savrupmājas (brīvi stāvošas individuālās dzīvojamās mājas), divu dzīvokļu mājas - brīvi stāvošas vai savienotas (dvīņu, rindu vai sekciju tipa) dzīvojamās mājas ar divām dzīvojamo telpu grupām, ietverot nepieciešamās palīgbūves un labiekārtojumu.

1441.Biroju ēku apbūve (12001): apbūve, ko veido bankas, diplomātiskie dienesti, pašvaldības iestādes, valsts pārvaldes iestādes, tiesu nami, sakaru nodaļas, pasta, radiostaciju un televīzijas centri, studijas un citi uzņēmumi, organizācijas un iestādes.

1442.Tirdzniecības vai pakalpojumu objektu apbūve (12002): apbūve, ko veido veikali, aptiekas, sabiedriskās ēdināšanas uzņēmumi, tirgus, tirgus paviljoni, sezonas rakstura tirdzniecības vai pakalpojumu objekti (tirdzniecības kioski un segtie tirdzniecības stendi), restorāni, bāri, kafējnīcas, spēļu nami, kazino, kā arī sadzīves un citu pakalpojumu objekti.

1443.Tūrisma un atpūtas iestāžu apbūve (12003): apbūve, ko veido viesnīcas, moteļi, viesu mājas un cita veida īslaicīgas apmešanās vietas (viesu nami, pansijas) un citi izmitināšanas pakalpojumu nodrošināšanai nepieciešamie objekti un infrastruktūra.

1444.Kultūras iestāžu apbūve (12004): apbūve, ko veido ēkas mūzikas, deju un citiem izklaides pasākumiem, kultūras nami, muzeju un bibliotēku ēkas, izstāžu zāles, citas mākslas,

izklaides un atpūtas iestādes un to darbības nodrošināšanai nepieciešamie objekti un infrastruktūra.

1445. Sporta būvju apbūve (12005): apbūve, ko veido ēkas sporta nodarbībām un sporta laukumi), sporta un atpūtas būves (piemēram, atklātie peldbaseini, t.sk. peldiestāde (vannu māja), atklāts dūņu un ūdeņu baseins, baseins atklātā ūdenī (norobežota akvatorijas daļa vai peldošs baseins).

1446. Aizsardzības un drošības iestāžu apbūve (12006): apbūve, ko veido policijas, ugunsdzēsības un glābšanas dienesti un ugunsdzēsēju depo, un to funkcijām nepieciešamās ēkas un inženierbūves.

1447. Izglītības un zinātnes iestāžu apbūve (12007).

1448. Veselības aizsardzības iestāžu apbūve (12008).

1449. Sociālās aprūpes iestāžu apbūve (12009).

1450. Labiekārtota ārtelpa (24001): labiekārtota publiskā ārtelpa, izņemot kapsētas un dzīvnieku kapsētas.

4.5.11.3. Teritorijas papildizmantošanas veidi

Nenosaka

4.5.11.4. Apbūves parametri

Nr.	Teritorijas izmantošanas veids	Minimālā jaunizv. zemes gabala platība	Maksimālais apbūves blīvums (%)	Apbūves intensitāte (%)	Apbūves augstums (m)	Apbūves augstums (stāvu skaits)	Minimālais brīvās zaļās teritorijas rādītājs (%)
1451.		1500 m ²	25	līdz 50	līdz 10	līdz 2	45 ¹⁵⁶

¹⁵⁶ savrupmājām 50%

4.5.11.5. Citi noteikumi

Nenosaka

4.5.12. Jauktas centra apbūves teritorija (JC12)

4.5.12.1. Pamatinformācija

1452. Jauktas centra apbūves teritorija (JC) ir funkcionālā zona, ko nosaka teritorijai, kurā vēsturiski ir izveidojies plašs jauktu izmantošanu spektrs vai, kas kalpo kā pilsētas, ciema vai apkaimes centrs, kā arī apbūves teritorijās, ko plānots attīstīt par šādiem centriem.

4.5.12.2. Teritorijas galvenie izmantošanas veidi

1453. Savrupmāju apbūve (11001): apbūve, ko veido savrupmājas (brīvi stāvošas individuālās dzīvojamās mājas), divu dzīvokļu mājas - brīvi stāvošas vai savienotas (dvīņu, rindu vai sekciju tipa) dzīvojamās mājas ar divām dzīvojamo telpu grupām, ietverot nepieciešamās palīgubūves un labiekārtojumu.

1454. Biroju ēku apbūve (12001): apbūve, ko veido bankas, diplomātiskie dienesti, pašvaldības iestādes, valsts pārvaldes iestādes, tiesu nami, sakaru nodaļas, pasta, radiostaciju un televīzijas centri, studijas un citi uzņēmumi, organizācijas un iestādes.
1455. Tirdzniecības vai pakalpojumu objektu apbūve (12002): apbūve, ko veido veikali, aptiekas, sabiedriskās ēdināšanas uzņēmumi, tirgus, tirgus paviljoni, sezonas rakstura tirdzniecības vai pakalpojumu objekti (tirdzniecības kioski un segtie tirdzniecības stendi), restorāni, bāri, kafējnīcas, spēļu nami, kazino, pludmales centri, kā arī sadzīves un citu pakalpojumu objekti.
1456. Tūrisma un atpūtas iestāžu apbūve (12003): apbūve, ko veido viesnīcas, moteļi, viesu mājas un cita veida īslaicīgas apmešanās vietas (viesu nami, pansijas) un citi izmitināšanas pakalpojumu nodrošināšanai nepieciešamie objekti un infrastruktūra.
1457. Kultūras iestāžu apbūve (12004): apbūve, ko veido ēkas mūzikas, deju un citiem izklaides pasākumiem, kultūras nami, muzeju un bibliotēku ēkas, izstāžu zāles, citas mākslas, izklaides un atpūtas iestādes un to darbības nodrošināšanai nepieciešamie objekti un infrastruktūra.
1458. Sporta būvju apbūve (12005).
1459. Aizsardzības un drošības iestāžu apbūve (12006): apbūve, ko veido policijas, ugunsdzēsības un glābšanas dienesti un ugunsdzēsēju depo, un to funkcijām nepieciešamās ēkas un inženierbūves.
1460. Izglītības un zinātnes iestāžu apbūve (12007).
1461. Veselības aizsardzības iestāžu apbūve (12008).
1462. Sociālās aprūpes iestāžu apbūve (12009).
1463. Labiekārtota ārtelpa (24001): labiekārtota publiskā ārtelpa, izņemot kapsētas un dzīvnieku kapsētas.

4.5.12.3. Teritorijas papildizmantošanas veidi

Nenosaka

4.5.12.4. Apbūves parametri

Nr.	Teritorijas izmantošanas veids	Minimālā jaunizv. zemes gabala platība	Maksimālais apbūves blīvums (%)	Apbūves intensitāte (%)	Apbūves augstums (m)	Apbūves augstums (stāvu skaits)	Minimālais brīvās zaļās teritorijas rādītājs (%)
1464.		1200 m ²	20	līdz 52	līdz 12	līdz 3 ¹⁵⁷	55

¹⁵⁷ 3 stāva platība nedrīkst pārsniegt 66% no 2 stāva platības

4.5.12.5. Citi noteikumi

Nenosaka

4.5.13. Jauktas centra apbūves teritorija (JC13)

4.5.13.1. Pamatinformācija

1465. Jauktas centra apbūves teritorija (JC) ir funkcionālā zona, ko nosaka teritorijai, kurā vēsturiski ir izveidojies plašs jauktu izmantošanu spektrs vai, kas kalpo kā pilsētas, ciema vai apkaimes centrs, kā arī apbūves teritorijās, ko plānots attīstīt par šādiem centriem.

4.5.13.2. Teritorijas galvenie izmantošanas veidi

1466. Savrupmāju apbūve (11001): apbūve, ko veido savrupmājas (brīvi stāvošas individuālās dzīvojamās mājas), divu dzīvokļu mājas - brīvi stāvošas vai savienotas (dvīņu, rindu vai sekciju tipa) dzīvojamās mājas ar divām dzīvojamo telpu grupām, ietverot nepieciešamās palīgbūves un labiekārtojumu.

1467. Rindu māju apbūve (11005).

1468. Daudzdzīvokļu māju apbūve (11006).

1469. Biroju ēku apbūve (12001): apbūve, ko veido bankas, diplomātiskie dienesti, pašvaldības iestādes, valsts pārvaldes iestādes, tiesu nami, sakaru nodaļas, pasta, radiostaciju un televīzijas centri, studijas un citi uzņēmumi, organizācijas un iestādes.

1470. Tirdzniecības vai pakalpojumu objektu apbūve (12002): apbūve, ko veido veikali, aptiekas, sabiedriskās ēdināšanas uzņēmumi, tirgus, tirgus paviljoni, sezonas rakstura tirdzniecības vai pakalpojumu objekti (tirdzniecības kioski un segtie tirdzniecības stendi), restorāni, bāri, kafējnīcas, spēļu nami, kazino, pludmales centri, kā arī sadzīves un citu pakalpojumu objekti.

1471. Tūrisma un atpūtas iestāžu apbūve (12003): apbūve, ko veido viesnīcas, moteļi, viesu mājas un cita veida īslaicīgas apmešanās vietas (viesu nami, pansijas) un citi izmitināšanas pakalpojumu nodrošināšanai nepieciešamie objekti un infrastruktūra.

1472. Kultūras iestāžu apbūve (12004): apbūve, ko veido ēkas mūzikas, deju un citiem izklaides pasākumiem, kultūras nami, muzeju un bibliotēku ēkas, izstāžu zāles, citas mākslas, izklaides un atpūtas iestādes un to darbības nodrošināšanai nepieciešamie objekti un infrastruktūra.

1473. Sporta būvju apbūve (12005).

1474. Aizsardzības un drošības iestāžu apbūve (12006): apbūve, ko veido policijas, ugunsdzēsības un glābšanas dienesti un ugunsdzēsēju depo, un to funkcijām nepieciešamās ēkas un inženierbūves.

1475. Izglītības un zinātnes iestāžu apbūve (12007).

1476. Veselības aizsardzības iestāžu apbūve (12008).

1477. Sociālās aprūpes iestāžu apbūve (12009).

1478. Labiekārtota ārtelpa (24001): labiekārtota publiskā ārtelpa, izņemot kapsētas un dzīvnieku kapsētas.

4.5.13.3. Teritorijas papildizmantošanas veidi

Nenosaka

4.5.13.4. Apbūves parametri

Nr.	Teritorijas izmantošanas veids	Minimālā jaunizv. zemes gabala platība	Maksimālais apbūves blīvums (%)	Apbūves intensitāte (%)	Apbūves augstums (m)	Apbūves augstums (stāvu skaits)	Minimālais brīvās zaļās teritorijas rādītājs (%)
1479.		1500 m ²	20	līdz 52	līdz 12	līdz 3 ¹⁵⁸	55

¹⁵⁸ 3 stāva platība nedrīkst pārsniegt 66% no 2 stāva platības

4.5.13.5. Citi noteikumi

Nenosaka

4.5.14. Jauktas centra apbūves teritorija (JC14)

4.5.14.1. Pamatinformācija

1480. Jauktas centra apbūves teritorija (JC) ir funkcionālā zona, ko nosaka teritorijai, kurā vēsturiski ir izveidojies plašs jauktu izmantošanu spektrs vai, kas kalpo kā pilsētas, ciema vai apkaimes centrs, kā arī apbūves teritorijās, ko plānots attīstīt par šādiem centriem.

4.5.14.2. Teritorijas galvenie izmantošanas veidi

1481. Savrupmāju apbūve (11001): apbūve, ko veido savrupmājas (brīvi stāvošas individuālās dzīvojamās mājas), divu dzīvokļu mājas - brīvi stāvošas vai savienotas (dvīņu, rindu vai sekciju tipa) dzīvojamās mājas ar divām dzīvojamo telpu grupām, ietverot nepieciešamās palīgbūves un labiekārtojumu.

1482. Rindu māju apbūve (11005).

1483. Daudzdzīvokļu māju apbūve (11006).

1484. Biroju ēku apbūve (12001): apbūve, ko veido bankas, diplomātiskie dienesti, pašvaldības iestādes, valsts pārvaldes iestādes, tiesu nami, sakaru nodaļas, pasta, radiostaciju un televīzijas centri, studijas un citi uzņēmumi, organizācijas un iestādes.

1485. Tirdzniecības vai pakalpojumu objektu apbūve (12002): apbūve, ko veido veikali, aptiekas, sabiedriskās ēdināšanas uzņēmumi, tirgus, tirgus paviljoni, sezonas rakstura tirdzniecības vai pakalpojumu objekti (tirdzniecības kioski un segtie tirdzniecības stendi), restorāni, bāri, kafējnīcas, spēļu nami, kazino, pludmales centri, kā arī sadzīves un citu pakalpojumu objekti.

1486. Tūrisma un atpūtas iestāžu apbūve (12003): apbūve, ko veido viesnīcas, moteļi, viesu mājas un cita veida īslaicīgas apmešanās vietas (viesu nami, pansijas) un citi izmitināšanas pakalpojumu nodrošināšanai nepieciešamie objekti un infrastruktūra.

1487. Kultūras iestāžu apbūve (12004): apbūve, ko veido ēkas mūzikas, deju un citiem izklaides pasākumiem, kultūras nami, muzeju un bibliotēku ēkas, izstāžu zāles, citas mākslas, izklaides un atpūtas iestādes un to darbības nodrošināšanai nepieciešamie objekti un infrastruktūra.

1488. Sporta būvju apbūve (12005).

1489. Izglītības un zinātnes iestāžu apbūve (12007).

1490. Veselības aizsardzības iestāžu apbūve (12008).

1491. Sociālās aprūpes iestāžu apbūve (12009).

1492. Labiekārtota ārtelpa (24001): labiekārtota publiskā ārtelpa, izņemot kapsētas un dzīvnieku kapsētas.

4.5.14.3. Teritorijas papildizmantošanas veidi

Nenosaka

4.5.14.4. Apbūves parametri

Nr.	Teritorijas izmantošanas veids	Minimālā jaunizv. zemes gabala platība	Maksimālais apbūves blīvums (%)	Apbūves intensitāte (%)	Apbūves augstums (m)	Apbūves augstums (stāvu skaits)	Minimālais brīvās zaļās teritorijas rādītājs (%)
1493.		1800 m ²	20	līdz 52	līdz 12	līdz 3 ¹⁵⁹	55

¹⁵⁹ 3 stāva platība nedrīkst pārsniegt 66% no 2 stāva platības

4.5.14.5. Citi noteikumi

Nenosaka

4.5.15. Jauktas centra apbūves teritorija (JC15)

4.5.15.1. Pamatinformācija

1494. Jauktas centra apbūves teritorija (JC) ir funkcionālā zona, ko nosaka teritorijai, kurā vēsturiski ir izveidojies plašs jauktu izmantošanu spektrs vai, kas kalpo kā pilsētas, ciema vai apkaimes centrs, kā arī apbūves teritorijās, ko plānots attīstīt par šādiem centriem.

4.5.15.2. Teritorijas galvenie izmantošanas veidi

1495. Savrupmāju apbūve (11001): apbūve, ko veido savrupmājas (brīvi stāvošas individuālās dzīvojamās mājas), divu dzīvokļu mājas - brīvi stāvošas vai savienotas (dvīņu, rindu vai sekciju tipa) dzīvojamās mājas ar divām dzīvojamo telpu grupām, ietverot nepieciešamās palīgbūves un labiekārtojumu.

1496. Rindu māju apbūve (11005).

1497. Daudzdzīvokļu māju apbūve (11006).

1498. Biroju ēku apbūve (12001): apbūve, ko veido bankas, diplomātiskie dienesti, pašvaldības iestādes, valsts pārvaldes iestādes, tiesu nami, sakaru nodaļas, pasta, radiostaciju un televīzijas centri, studijas un citi uzņēmumi, organizācijas un iestādes.

1499. Tirdzniecības vai pakalpojumu objektu apbūve (12002): apbūve, ko veido veikali, aptiekas, sabiedriskās ēdināšanas uzņēmumi, tirgus, tirgus paviljoni, sezonas rakstura tirdzniecības vai pakalpojumu objekti (tirdzniecības kioski un segtie tirdzniecības stendi), restorāni, bāri, kafējnīcas, spēļu nami, kazino, pludmales centri, kā arī sadzīves un citu pakalpojumu objekti.

1500. Tūrisma un atpūtas iestāžu apbūve (12003): apbūve, ko veido viesnīcas, moteļi, viesu mājas un cita veida īslaicīgas apmešanās vietas (viesu nami, pansijas) un citi izmitināšanas pakalpojumu nodrošināšanai nepieciešamie objekti un infrastruktūra.

1501. Kultūras iestāžu apbūve (12004): apbūve, ko veido ēkas mūzikas, deju un citiem izklaides pasākumiem, kultūras nami, muzeju un bibliotēku ēkas, izstāžu zāles, citas mākslas, izklaides un atpūtas iestādes un to darbības nodrošināšanai nepieciešamie objekti un infrastruktūra.

1502. Sporta būvju apbūve (12005).

1503. Aizsardzības un drošības iestāžu apbūve (12006): apbūve, ko veido policijas, ugunsdzēsības un glābšanas dienesti un ugunsdzēsēju depo, un to funkcijām nepieciešamās ēkas un inženierbūves.

1504. Izglītības un zinātnes iestāžu apbūve (12007).

1505. Veselības aizsardzības iestāžu apbūve (12008).

1506. Sociālās aprūpes iestāžu apbūve (12009).

1507. Labiekārtota ārtelpa (24001): labiekārtota publiskā ārtelpa, izņemot kapsētas un dzīvnieku kapsētas.

4.5.15.3. Teritorijas papildizmantošanas veidi

Nenosaka

4.5.15.4. Apbūves parametri

Nr.	Teritorijas izmantošanas veids	Minimālā jaunizv. zemes gabala platība	Maksimālais apbūves blīvums (%)	Apbūves intensitāte (%)	Apbūves augstums (m)	Apbūves augstums (stāvu skaits)	Minimālais brīvās zaļās teritorijas rādītājs (%)
1508.		1000 m ²	25	līdz 65	līdz 12	līdz 3 ¹⁶⁰	45 ¹⁶¹

¹⁶⁰ 3 stāva platība nedrīkst pārsniegt 66% no 2 stāva platības

¹⁶¹ savrupmājām 50%

4.5.15.5. Citi noteikumi

Nenosaka

4.5.16. Jauktas centra apbūves teritorija (JC16)

4.5.16.1. Pamatinformācija

1509. Jauktas centra apbūves teritorija (JC) ir funkcionālā zona, ko nosaka teritorijai, kurā vēsturiski ir izveidojies plašs jauktu izmantošanu spektrs vai, kas kalpo kā pilsētas, ciema vai apkaimes centrs, kā arī apbūves teritorijās, ko plānots attīstīt par šādiem centriem.

4.5.16.2. Teritorijas galvenie izmantošanas veidi

1510. Savrupmāju apbūve (11001): apbūve, ko veido savrupmājas (brīvi stāvošas individuālās dzīvojamās mājas), divu dzīvokļu mājas - brīvi stāvošas vai savienotas (dvīņu, rindu vai sekciju tipa) dzīvojamās mājas ar divām dzīvojamo telpu grupām, ietverot nepieciešamās palīgbūves un labiekārtojumu.

1511. Rindu māju apbūve (11005).

1512. Daudzdzīvokļu māju apbūve (11006).

1513. Biroju ēku apbūve (12001): apbūve, ko veido bankas, diplomātiskie dienesti, pašvaldības iestādes, valsts pārvaldes iestādes, tiesu nami, sakaru nodaļas, pasta, radiostaciju un televīzijas centri, studijas un citi uzņēmumi, organizācijas un iestādes.

1514. Tirdzniecības vai pakalpojumu objektu apbūve (12002): apbūve, ko veido veikali, aptiekas, sabiedriskās ēdināšanas uzņēmumi, tirgus, tirgus paviljoni, sezonas rakstura tirdzniecības vai pakalpojumu objekti (tirdzniecības kioski un segtie tirdzniecības stendi), restorāni, bāri, kafejnīcas, spēļu nami, kazino, pludmales centri, kā arī sadzīves un citu pakalpojumu objekti.

1515. Tūrisma un atpūtas iestāžu apbūve (12003): apbūve, ko veido viesnīcas, moteļi, viesu mājas un cita veida īslaicīgas apmešanās vietas (viesu nami, pansijas) un citi izmitināšanas pakalpojumu nodrošināšanai nepieciešamie objekti un infrastruktūra.

1516. Kultūras iestāžu apbūve (12004): apbūve, ko veido ēkas mūzikas, deju un citiem izklaides pasākumiem, kultūras nami, muzeju un bibliotēku ēkas, izstāžu zāles, citas mākslas, izklaides un atpūtas iestādes un to darbības nodrošināšanai nepieciešamie objekti un infrastruktūra.

1517. Sporta būvju apbūve (12005).

1518. Aizsardzības un drošības iestāžu apbūve (12006): apbūve, ko veido policijas, ugunsdzēsības un glābšanas dienesti un ugunsdzēsēju depo, un to funkcijām nepieciešamās ēkas un inženierbūves.

1519. Izglītības un zinātnes iestāžu apbūve (12007).

1520. Veselības aizsardzības iestāžu apbūve (12008).

1521. Sociālās aprūpes iestāžu apbūve (12009).

1522. Labiekārtota ārtelpa (24001): labiekārtota publiskā ārtelpa, izņemot kapsētas un dzīvnieku kapsētas.

4.5.16.3. Teritorijas papildizmantošanas veidi

Nenosaka

4.5.16.4. Apbūves parametri

Nr.	Teritorijas izmantošanas veids	Minimālā jaunizv. zemes gabala platība	Maksimālais apbūves blīvums (%)	Apbūves intensitāte (%)	Apbūves augstums (m)	Apbūves augstums (stāvu skaits)	Minimālais brīvās zaļās teritorijas rādītājs (%)
1523.		1200 m ²	25	līdz 65	līdz 12	līdz 3 ¹⁶²	45 ¹⁶³

¹⁶² 3 stāva platība nedrīkst pārsniegt 66% no 2 stāva platības

¹⁶³ savrupmājām 50%

4.5.16.5. Citi noteikumi

Nenosaka

4.5.17. Jauktas centra apbūves teritorija (JC17)

4.5.17.1. Pamatinformācija

1524. Jauktas centra apbūves teritorija (JC) ir funkcionālā zona, ko nosaka teritorijai, kurā vēsturiski ir izveidojies plašs jauktu izmantošanu spektrs vai, kas kalpo kā pilsētas, ciema vai apkaimes centrs, kā arī apbūves teritorijās, ko plānots attīstīt par šādiem centriem.

4.5.17.2. Teritorijas galvenie izmantošanas veidi

1525. Savrupmāju apbūve (11001): apbūve, ko veido savrupmājas (brīvi stāvošas individuālās dzīvojamās mājas), divu dzīvokļu mājas - brīvi stāvošas vai savienotas (dvīņu, rindu vai sekciju tipa) dzīvojamās mājas ar divām dzīvojamo telpu grupām, ietverot nepieciešamās palīgbūves un labiekārtojumu.

1526. Rindu māju apbūve (11005).

1527. Daudzdzīvokļu māju apbūve (11006).

1528. Biroju ēku apbūve (12001): apbūve, ko veido bankas, diplomātiskie dienesti, pašvaldības iestādes, valsts pārvaldes iestādes, tiesu nami, sakaru nodaļas, pasta, radiostaciju un televīzijas centri, studijas un citi uzņēmumi, organizācijas un iestādes.

1529. Tirdzniecības vai pakalpojumu objektu apbūve (12002): apbūve, ko veido veikali, aptiekas, sabiedriskās ēdināšanas uzņēmumi, tirgus, tirgus paviljoni, sezonas rakstura tirdzniecības vai pakalpojumu objekti (tirdzniecības kioski un segtie tirdzniecības stendi), restorāni, bāri, kafējnīcas, spēļu nami, kazino, pludmales centri, kā arī sadzīves un citu pakalpojumu objekti.

1530. Tūrisma un atpūtas iestāžu apbūve (12003): apbūve, ko veido viesnīcas, moteļi, viesu mājas un cita veida īslaicīgas apmešanās vietas (viesu nami, pansijas) un citi izmitināšanas pakalpojumu nodrošināšanai nepieciešamie objekti un infrastruktūra.

1531. Kultūras iestāžu apbūve (12004): apbūve, ko veido ēkas mūzikas, deju un citiem izklaides pasākumiem, kultūras nami, muzeju un bibliotēku ēkas, izstāžu zāles, citas mākslas, izklaides un atpūtas iestādes un to darbības nodrošināšanai nepieciešamie objekti un infrastruktūra.

1532. Sporta būvju apbūve (12005).

1533. Aizsardzības un drošības iestāžu apbūve (12006): apbūve, ko veido policijas, ugunsdzēsības un glābšanas dienesti un ugunsdzēsēju depo, un to funkcijām nepieciešamās ēkas un inženierbūves.

1534. Izglītības un zinātnes iestāžu apbūve (12007).

1535. Veselības aizsardzības iestāžu apbūve (12008).

1536. Sociālās aprūpes iestāžu apbūve (12009).

1537. Labiekārtota ārtelpa (24001): labiekārtota publiskā ārtelpa, izņemot kapsētas un dzīvnieku kapsētas.

4.5.17.3. Teritorijas papildizmantošanas veidi

Nenosaka

4.5.17.4. Apbūves parametri

Nr.	Teritorijas izmantošanas veids	Minimālā jaunizv. zemes gabala platība	Maksimālais apbūves blīvums (%)	Apbūves intensitāte (%)	Apbūves augstums (m)	Apbūves augstums (stāvu skaits)	Minimālais brīvās zaļās teritorijas rādītājs (%)
1538.		1800 m ²	25	līdz 65	līdz 12	līdz 3 ¹⁶⁴	45 ¹⁶⁵

¹⁶⁴ 3 stāva platība nedrīkst pārsniegt 66% no 2 stāva platības

¹⁶⁵ savrupmājām 50%

4.5.17.5. Citi noteikumi

Nenosaka

4.5.18. Jauktas centra apbūves teritorija (JC18)

4.5.18.1. Pamatinformācija

1539. Jauktas centra apbūves teritorija (JC) ir funkcionālā zona, ko nosaka teritorijai, kurā vēsturiski ir izveidojies plašs jauktu izmantošanu spektrs vai, kas kalpo kā pilsētas, ciema vai apkaimes centrs, kā arī apbūves teritorijās, ko plānots attīstīt par šādiem centriem.

4.5.18.2. Teritorijas galvenie izmantošanas veidi

1540. Savrupmāju apbūve (11001): apbūve, ko veido savrupmājas (brīvi stāvošas individuālās dzīvojamās mājas), divu dzīvokļu mājas - brīvi stāvošas vai savienotas (dvīņu, rindu vai sekciju tipa) dzīvojamās mājas ar divām dzīvojamo telpu grupām, ietverot nepieciešamās palīgbūves un labiekārtojumu.

1541. Rindu māju apbūve (11005).

1542. Daudzdzīvokļu māju apbūve (11006).

1543. Biroju ēku apbūve (12001): apbūve, ko veido bankas, diplomātiskie dienesti, pašvaldības iestādes, valsts pārvaldes iestādes, tiesu nami, sakaru nodaļas, pasta, radiostaciju un televīzijas centri, studijas un citi uzņēmumi, organizācijas un iestādes.

1544. Tirdzniecības vai pakalpojumu objektu apbūve (12002): apbūve, ko veido veikali, aptiekas, sabiedriskās ēdināšanas uzņēmumi, tirgus, tirgus paviljoni, sezonas rakstura tirdzniecības vai pakalpojumu objekti (tirdzniecības kioski un segtie tirdzniecības stendi), restorāni, bāri, kafējnīcas, spēļu nami, kazino, pludmales centri, kā arī sadzīves un citu pakalpojumu objekti.

1545. Tūrisma un atpūtas iestāžu apbūve (12003): apbūve, ko veido viesnīcas, moteļi, viesu mājas un cita veida īslaicīgas apmešanās vietas (viesu nami, pansijas) un citi izmitināšanas pakalpojumu nodrošināšanai nepieciešamie objekti un infrastruktūra.

1546. Kultūras iestāžu apbūve (12004): apbūve, ko veido ēkas mūzikas, deju un citiem izklaides pasākumiem, kultūras nami, muzeju un bibliotēku ēkas, izstāžu zāles, citas mākslas, izklaides un atpūtas iestādes un to darbības nodrošināšanai nepieciešamie objekti un infrastruktūra.

1547. Sporta būvju apbūve (12005).

1548. Aizsardzības un drošības iestāžu apbūve (12006): apbūve, ko veido policijas, ugunsdzēsības un glābšanas dienesti un ugunsdzēsēju depo, un to funkcijām nepieciešamās ēkas un inženierbūves.

1549. Izglītības un zinātnes iestāžu apbūve (12007).

1550. Veselības aizsardzības iestāžu apbūve (12008).

1551. Sociālās aprūpes iestāžu apbūve (12009).

1552. Labiekārtota ārtelpa (24001): labiekārtota publiskā ārtelpa, izņemot kapsētas un dzīvnieku kapsētas.

4.5.18.3. Teritorijas papildizmantošanas veidi

Nenosaka

4.5.18.4. Apbūves parametri

Nr.	Teritorijas izmantošanas veids	Minimālā jaunizv. zemes gabala platība	Maksimālais apbūves blīvums (%)	Apbūves intensitāte (%)	Apbūves augstums (m)	Apbūves augstums (stāvu skaits)	Minimālais brīvās zaļās teritorijas rādītājs (%)
1553.		3000 m ²	25	līdz 65	līdz 12	līdz 3 ¹⁶⁶	45 ¹⁶⁷

¹⁶⁶ 3 stāva platība nedrīkst pārsniegt 66% no 2 stāva platības

¹⁶⁷ savrupmājām 50%

4.5.18.5. Citi noteikumi

Nenosaka

4.5.19. Jauktas centra apbūves teritorija (JC19)

4.5.19.1. Pamatinformācija

1554. Jauktas centra apbūves teritorija (JC) ir funkcionālā zona, ko nosaka teritorijai, kurā vēsturiski ir izveidojies plašs jauktu izmantošanu spektrs vai, kas kalpo kā pilsētas, ciema vai apkaimes centrs, kā arī apbūves teritorijās, ko plānots attīstīt par šādiem centriem.

4.5.19.2. Teritorijas galvenie izmantošanas veidi

1555. Savrupmāju apbūve (11001): apbūve, ko veido savrupmājas (brīvi stāvošas individuālās dzīvojamās mājas), divu dzīvokļu mājas - brīvi stāvošas vai savienotas (dvīņu, rindu vai sekciju tipa) dzīvojamās mājas ar divām dzīvojamo telpu grupām, ietverot nepieciešamās palīgbūves un labiekārtojumu.

1556. Biroju ēku apbūve (12001): apbūve, ko veido pašvaldības iestādes, valsts pārvaldes iestādes, konferenču un kongresu centri, tiesu nami, sakaru nodaļas, pasta, un citi uzņēmumi, organizācijas un iestādes.

1557. Tirdzniecības vai pakalpojumu objektu apbūve (12002): apbūve, ko veido veikali, aptiekas, sabiedriskās ēdināšanas uzņēmumi, tirgus, tirgus paviljoni, sezonas rakstura tirdzniecības vai pakalpojumu objekti (tirdzniecības kioski un segtie tirdzniecības stendi), restorāni, bāri, kafejnīcas, spēļu nami, kazino, pludmales centri, kā arī sadzīves un citu pakalpojumu objekti.

1558. Tūrisma un atpūtas iestāžu apbūve (12003): apbūve, ko veido viesnīcas, moteļi, viesu mājas un cita veida īslaicīgas apmešanās vietas (viesu nami, pansijas) un citi izmitināšanas pakalpojumu nodrošināšanai nepieciešamie objekti un infrastruktūra.

1559. Kultūras iestāžu apbūve (12004): apbūve, ko veido ēkas mūzikas, deju un citiem izklaides pasākumiem, kultūras nami, muzeju un bibliotēku ēkas, izstāžu zāles, citas mākslas, izklaides un atpūtas iestādes un to darbības nodrošināšanai nepieciešamie objekti un infrastruktūra.

1560. Sporta būvju apbūve (12005).

1561. Aizsardzības un drošības iestāžu apbūve (12006): apbūve, ko veido policijas, ugunsdzēsības un glābšanas dienesti un ugunsdzēsēju depo, un to funkcijām nepieciešamās ēkas un inženierbūves.

1562. Izglītības un zinātnes iestāžu apbūve (12007).

1563. Veselības aizsardzības iestāžu apbūve (12008).

1564. Sociālās aprūpes iestāžu apbūve (12009).

1565. Labiekārtota ārtelpa (24001): labiekārtota publiskā ārtelpa, izņemot kapsētas un dzīvnieku kapsētas.

4.5.19.3. Teritorijas papildizmantošanas veidi

Nenosaka

4.5.19.4. Apbūves parametri

Nr.	Teritorijas izmantošanas veids	Minimālā jaunizv. zemes gabala platība	Maksimālais apbūves blīvums (%)	Apbūves intensitāte (%)	Apbūves augstums (m)	Apbūves augstums (stāvu skaits)	Minimālais brīvās zaļās teritorijas rādītājs (%)
1566.		5000 m ²	25	līdz 65	līdz 12	līdz 3 ¹⁶⁸	45 ¹⁶⁹

¹⁶⁸ 3 stāva platība nedrīkst pārsniegt 66% no 2 stāva platības

¹⁶⁹ savrupmājām 50%

4.5.19.5. Citi noteikumi

Nenosaka

4.5.20. Jauktas centra apbūves teritorija (JC20)

4.5.20.1. Pamatinformācija

1567. Jauktas centra apbūves teritorija (JC) ir funkcionālā zona, ko nosaka teritorijai, kurā vēsturiski ir izveidojies plašs jauktu izmantošanu spektrs vai, kas kalpo kā pilsētas, ciema vai apkaimes centrs, kā arī apbūves teritorijās, ko plānots attīstīt par šādiem centriem.

4.5.20.2. Teritorijas galvenie izmantošanas veidi

1568. Savrupmāju apbūve (11001): apbūve, ko veido savrupmājas (brīvi stāvošas individuālās dzīvojamās mājas), divu dzīvokļu mājas - brīvi stāvošas vai savienotas (dvīņu, rindu vai

sekciju tipa) dzīvojamās mājas ar divām dzīvojamo telpu grupām, ietverot nepieciešamās palīgbūves un labiekārtojumu.

1569. Rindu māju apbūve (11005).

1570. Daudzdzīvokļu māju apbūve (11006).

1571. Biroju ēku apbūve (12001): apbūve, ko veido bankas, diplomātiskie dienesti, pašvaldības iestādes, valsts pārvaldes iestādes, tiesu nami, sakaru nodaļas, pasta, radiostaciju un televīzijas centri, studijas un citi uzņēmumi, organizācijas un iestādes.

1572. Tirdzniecības vai pakalpojumu objektu apbūve (12002): apbūve, ko veido veikali, aptiekas, sabiedriskās ēdināšanas uzņēmumi, tirgus, tirgus paviljoni, sezonas rakstura tirdzniecības vai pakalpojumu objekti (tirdzniecības kioski un segtie tirdzniecības stendi), restorāni, bāri, kafējnīcas, spēļu nami, kazino, pludmales centri, kā arī sadzīves un citu pakalpojumu objekti.

1573. Tūrisma un atpūtas iestāžu apbūve (12003): apbūve, ko veido viesnīcas, moteļi, viesu mājas un cita veida īslaicīgas apmešanās vietas (viesu nami, pansijas) un citi izmitināšanas pakalpojumu nodrošināšanai nepieciešamie objekti un infrastruktūra.

1574. Kultūras iestāžu apbūve (12004): apbūve, ko veido ēkas mūzikas, deju un citiem izklaides pasākumiem, kultūras nami, muzeju un bibliotēku ēkas, izstāžu zāles, citas mākslas, izklaides un atpūtas iestādes un to darbības nodrošināšanai nepieciešamie objekti un infrastruktūra.

1575. Sporta būvju apbūve (12005).

1576. Izglītības un zinātnes iestāžu apbūve (12007).

1577. Veselības aizsardzības iestāžu apbūve (12008).

1578. Sociālās aprūpes iestāžu apbūve (12009).

1579. Labiekārtota ārtelpa (24001): labiekārtota publiskā ārtelpa, izņemot kapsētas un dzīvnieku kapsētas.

4.5.20.3. Teritorijas papildizmantošanas veidi

Nenosaka

4.5.20.4. Apbūves parametri

Nr.	Teritorijas izmantošanas veids	Minimālā jaunizv. zemes gabala platība	Maksimālais apbūves blīvums (%)	Apbūves intensitāte (%)	Apbūves augstums (m)	Apbūves augstums (stāvu skaits)	Minimālais brīvās zaļās teritorijas rādītājs (%)
1580.		800 m ²	25	līdz 65	līdz 12	līdz 3 ¹⁷⁰	45 ¹⁷¹

¹⁷⁰ 3 stāva platība nedrīkst pārsniegt 66% no 2 stāva platības

¹⁷¹ savrupmājām 50%

4.5.20.5. Citi noteikumi

Nenosaka

4.5.21. Jauktas centra apbūves teritorija (JC21)

4.5.21.1. Pamatinformācija

1581. Jauktas centra apbūves teritorija (JC) ir funkcionālā zona, ko nosaka teritorijai, kurā vēsturiski ir izveidojies plašs jauktu izmantošanu spektrs vai, kas kalpo kā pilsētas, ciema vai apkaimes centrs, kā arī apbūves teritorijās, ko plānots attīstīt par šādiem centriem.

4.5.21.2. Teritorijas galvenie izmantošanas veidi

1582. Savrupmāju apbūve (11001): apbūve, ko veido savrupmājas (brīvi stāvošas individuālās dzīvojamās mājas), divu dzīvokļu mājas - brīvi stāvošas vai savienotas (dvīņu, rindu vai sekciju tipa) dzīvojamās mājas ar divām dzīvojamo telpu grupām, ietverot nepieciešamās palīgbūves un labiekārtojumu.

1583. Rindu māju apbūve (11005).

1584. Daudzdzīvokļu māju apbūve (11006).

1585. Biroju ēku apbūve (12001): apbūve, ko veido bankas, diplomātiskie dienesti, pašvaldības iestādes, valsts pārvaldes iestādes, tiesu nami, sakaru nodaļas, pasta, radiostaciju un televīzijas centri, studijas un citi uzņēmumi, organizācijas un iestādes.

1586. Tirdzniecības vai pakalpojumu objektu apbūve (12002): apbūve, ko veido veikali, aptiekas, sabiedriskās ēdināšanas uzņēmumi, tirgus, tirgus paviljoni, sezonas rakstura tirdzniecības vai pakalpojumu objekti (tirdzniecības kioski un segtie tirdzniecības stendi), restorāni, bāri, kafējnīcas, spēļu nami, kazino, pludmales centri, kā arī sadzīves un citu pakalpojumu objekti.

1587. Tūrisma un atpūtas iestāžu apbūve (12003): apbūve, ko veido viesnīcas, moteļi, viesu mājas un cita veida īslaicīgas apmešanās vietas (viesu nami, pansijas) un citi izmitināšanas pakalpojumu nodrošināšanai nepieciešamie objekti un infrastruktūra.

1588. Kultūras iestāžu apbūve (12004): apbūve, ko veido ēkas mūzikas, deju un citiem izklaides pasākumiem, kultūras nami, muzeju un bibliotēku ēkas, izstāžu zāles, citas mākslas, izklaides un atpūtas iestādes un to darbības nodrošināšanai nepieciešamie objekti un infrastruktūra.

1589. Sporta būvju apbūve (12005).

1590. Aizsardzības un drošības iestāžu apbūve (12006): apbūve, ko veido policijas, ugunsdzēsības un glābšanas dienesti un ugunsdzēsēju depo, un to funkcijām nepieciešamās ēkas un inženierbūves.

1591. Izglītības un zinātnes iestāžu apbūve (12007).

1592. Veselības aizsardzības iestāžu apbūve (12008).

1593. Sociālās aprūpes iestāžu apbūve (12009).

1594. Labiekārtota ārtelpa (24001): labiekārtota publiskā ārtelpa, izņemot kapsētas un dzīvnieku kapsētas.

4.5.21.3. Teritorijas papildizmantošanas veidi

Nenosaka

4.5.21.4. Apbūves parametri

Nr.	Teritorijas izmantošanas veids	Minimālā jaunizv. zemes gabala platība	Maksimālais apbūves blīvums (%)	Apbūves intensitāte (%)	Apbūves augstums (m)	Apbūves augstums (stāvu skaits)	Minimālais brīvās zaļās teritorijas rādītājs (%)
1595.		4000 m ² ¹⁷²	30	līdz 78	līdz 12	līdz 3 ¹⁷³	40 ¹⁷⁴

¹⁷² Risinājumu izstrādā detālplānojumā

¹⁷³ 3 stāva platība nedrīkst pārsniegt 66% no 2 stāva platības

¹⁷⁴ savrupmājām 45%

4.5.21.5. Citi noteikumi

1596. Zemes vienībā ar kadastra numuru 13000103005 esošās apbūves uzturēšanai atļauts saglabāt apbūves blīvumu līdz 40%, nemainot maksimāli atļauto apbūves augstumu.

4.5.22. Jauktas centra apbūves teritorija (JC22)

4.5.22.1. Pamatinformācija

1597. Jauktas centra apbūves teritorija (JC) ir funkcionālā zona, ko nosaka teritorijai, kurā vēsturiski ir izveidojies plašs jauktu izmantošanu spektrs vai, kas kalpo kā pilsētas, ciema vai apkaimes centrs, kā arī apbūves teritorijās, ko plānots attīstīt par šādiem centriem.

4.5.22.2. Teritorijas galvenie izmantošanas veidi

1598. Savrupmāju apbūve (11001): apbūve, ko veido savrupmājas (brīvi stāvošas individuālās dzīvojamās mājas), divu dzīvokļu mājas - brīvi stāvošas vai savienotas (dvīņu, rindu vai sekciju tipa) dzīvojamās mājas ar divām dzīvojamo telpu grupām, ietverot nepieciešamās palīgbūves un labiekārtojumu.

1599. Biroju ēku apbūve (12001): apbūve, ko veido bankas, diplomātiskie dienesti, pašvaldības iestādes, valsts pārvaldes iestādes, tiesu nami, sakaru nodaļas, pasta, radiostaciju un televīzijas centri, studijas un citi uzņēmumi, organizācijas un iestādes.

1600. Tirdzniecības vai pakalpojumu objektu apbūve (12002): apbūve, ko veido veikali, aptiekas, sabiedriskās ēdināšanas uzņēmumi, tirgus, tirgus paviljoni, sezonas rakstura tirdzniecības vai pakalpojumu objekti (tirdzniecības kioski un segtie tirdzniecības stendi), restorāni, bāri, kafējnīcas, pludmales centri, kā arī sadzīves un citu pakalpojumu objekti.

1601. Tūrisma un atpūtas iestāžu apbūve (12003): apbūve, ko veido viesnīcas, moteļi, viesu mājas un cita veida īslaicīgas apmešanās vietas (viesu nami, pansijas) un citi izmitināšanas pakalpojumu nodrošināšanai nepieciešamie objekti un infrastruktūra.

1602. Kultūras iestāžu apbūve (12004): apbūve, ko veido ēkas mūzikas, deju un citiem izklaides pasākumiem, kultūras nami, muzeju un bibliotēku ēkas, izstāžu zāles, citas mākslas, izklaides un atpūtas iestādes un to darbības nodrošināšanai nepieciešamie objekti un infrastruktūra.

1603. Sporta būvju apbūve (12005): apbūve, ko veido ēkas sporta nodarbībām un sporta pasākumiem (piemēram, arēnas, sporta manēžas, sporta zāles, slēgtie peldbaseini, segtie sporta laukumi), sporta un atpūtas būves (piemēram, sporta laukumi, trases ar cieta vai mīksto segumu, stadioni, velotreki).

1604. Izglītības un zinātnes iestāžu apbūve (12007): apbūve, ko veido jebkura līmeņa izglītības iestāžu (pirmsskolas aprūpes un izglītības, pamata un vidējās izglītības, profesionālās ievirzes, speciālās, interešu izglītības, augstākās, pieaugušo un tālākizglītības) darbības nodrošināšanai nepieciešamie objekti un infrastruktūra.

1605. Veselības aizsardzības iestāžu apbūve (12008).

1606. Sociālās aprūpes iestāžu apbūve (12009).

1607. Labiekārtota ārtelpa (24001): labiekārtota publiskā ārtelpa, izņemot kapsētas un dzīvnieku kapsētas.

4.5.22.3. Teritorijas papildizmantošanas veidi

Nenosaka

4.5.22.4. Apbūves parametri

Nr.	Teritorijas izmantošanas veids	Minimālā jaunizv. zemes gabala platība	Maksimālais apbūves blīvums (%)	Apbūves intensitāte (%)	Apbūves augstums (m)	Apbūves augstums (stāvu skaits)	Minimālais brīvās zaļās teritorijas rādītājs (%)
1608.		1000 m ²	30	līdz 78	līdz 12	līdz 3 ¹⁷⁵	40 ¹⁷⁶

¹⁷⁵ 3 stāva platība nedrīkst pārsniegt 66% no 2 stāva platības

¹⁷⁶ savrupmājām 45%

4.5.22.5. Citi noteikumi

Nenosaka

4.5.23. Jauktas centra apbūves teritorija (JC23)

4.5.23.1. Pamatinformācija

1609. Jauktas centra apbūves teritorija (JC) ir funkcionālā zona, ko nosaka teritorijai, kurā vēsturiski ir izveidojies plašs jauktu izmantošanu spektrs vai, kas kalpo kā pilsētas, ciema vai apkaimes centrs, kā arī apbūves teritorijās, ko plānots attīstīt par šādiem centriem.

4.5.23.2. Teritorijas galvenie izmantošanas veidi

1610. Savrupmāju apbūve (11001): apbūve, ko veido savrupmājas (brīvi stāvošas individuālās dzīvojamās mājas), divu dzīvokļu mājas - brīvi stāvošas vai savienotas (dvīņu, rindu vai sekciju tipa) dzīvojamās mājas ar divām dzīvojamo telpu grupām, ietverot nepieciešamās palīgubūves un labiekārtojumu.

1611. Rindu māju apbūve (11005).

1612. Daudzdzīvokļu māju apbūve (11006).

1613. Biroju ēku apbūve (12001): apbūve, ko veido bankas, diplomātiskie dienesti, pašvaldības iestādes, valsts pārvaldes iestādes, tiesu nami, sakaru nodaļas, pasta, radiostaciju un televīzijas centri, studijas un citi uzņēmumi, organizācijas un iestādes.

1614. Tirdzniecības vai pakalpojumu objektu apbūve (12002): apbūve, ko veido veikali, aptiekas, sabiedriskās ēdināšanas uzņēmumi, tirgus, tirgus paviljoni, sezonas rakstura tirdzniecības

vai pakalpojumu objekti (tirdzniecības kioski un segtie tirdzniecības stendi), restorāni, bāri, kafejnīcas, pludmales centri, kā arī sadzīves un citu pakalpojumu objekti.

1615. Tūrisma un atpūtas iestāžu apbūve (12003): apbūve, ko veido viesnīcas, moteļi, viesu mājas un cita veida īslaicīgas apmešanās vietas (viesu nami, pansijas) un citi izmitināšanas pakalpojumu nodrošināšanai nepieciešamie objekti un infrastruktūra.

1616. Kultūras iestāžu apbūve (12004): apbūve, ko veido ēkas mūzikas, deju un citiem izklaides pasākumiem, kultūras nami, muzeju un bibliotēku ēkas, izstāžu zāles, citas mākslas, izklaides un atpūtas iestādes un to darbības nodrošināšanai nepieciešamie objekti un infrastruktūra.

1617. Sporta būvju apbūve (12005).

1618. Izglītības un zinātnes iestāžu apbūve (12007).

1619. Veselības aizsardzības iestāžu apbūve (12008).

1620. Sociālās aprūpes iestāžu apbūve (12009).

1621. Labiekārtota ārtelpa (24001): labiekārtota publiskā ārtelpa, izņemot kapsētas un dzīvnieku kapsētas.

4.5.23.3. Teritorijas papildizmantošanas veidi

Nenosaka

4.5.23.4. Apbūves parametri

Nr.	Teritorijas izmantošanas veids	Minimālā jaunizv. zemes gabala platība	Maksimālais apbūves blīvums (%)	Apbūves intensitāte (%)	Apbūves augstums (m)	Apbūves augstums (stāvu skaits)	Minimālais brīvās zaļās teritorijas rādītājs (%)
1622.		1200 m ²	30	līdz 78	līdz 12	līdz 3 ¹⁷⁷	40 ¹⁷⁸

¹⁷⁷ 3 stāva platība nedrīkst pārsniegt 66% no 2 stāva platības

¹⁷⁸ savrupmājām 45%

4.5.23.5. Citi noteikumi

Nenosaka

4.5.24. Jauktas centra apbūves teritorija (JC24)

4.5.24.1. Pamatinformācija

1623. Jauktas centra apbūves teritorija (JC) ir funkcionālā zona, ko nosaka teritorijai, kurā vēsturiski ir izveidojies plašs jauktu izmantošanu spektrs vai, kas kalpo kā pilsētas, ciema vai apkaimes centrs, kā arī apbūves teritorijās, ko plānots attīstīt par šādiem centriem.

4.5.24.2. Teritorijas galvenie izmantošanas veidi

1624. Savrupmāju apbūve (11001): apbūve, ko veido savrupmājas (brīvi stāvošas individuālās dzīvojamās mājas), divu dzīvokļu mājas - brīvi stāvošas vai savienotas (dvīņu, rindu vai sekciju tipa) dzīvojamās mājas ar divām dzīvojamo telpu grupām, ietverot nepieciešamās palīgbūves un labiekārtojumu.

1625. Rindu māju apbūve (11005).

1626. Daudzdzīvokļu māju apbūve (11006).

1627. Biroju ēku apbūve (12001): apbūve, ko veido bankas, diplomātiskie dienesti, pašvaldības iestādes, valsts pārvaldes iestādes, tiesu nami, sakaru nodaļas, pasta, radiostaciju un televīzijas centri, studijas un citi uzņēmumi, organizācijas un iestādes.

1628. Tirdzniecības vai pakalpojumu objektu apbūve (12002): apbūve, ko veido veikali, aptiekas, sabiedriskās ēdināšanas uzņēmumi, tirgus, tirgus paviljoni, sezonas rakstura tirdzniecības vai pakalpojumu objekti (tirdzniecības kioski un segtie tirdzniecības stendi), restorāni, bāri, kafējnīcas, pludmales centri, kā arī sadzīves un citu pakalpojumu objekti.

1629. Tūrisma un atpūtas iestāžu apbūve (12003): apbūve, ko veido viesnīcas, moteļi, viesu mājas un cita veida īslaicīgas apmešanās vietas (viesu nami, pansijas) un citi izmitināšanas pakalpojumu nodrošināšanai nepieciešamie objekti un infrastruktūra.

1630. Kultūras iestāžu apbūve (12004): apbūve, ko veido ēkas mūzikas, deju un citiem izklaides pasākumiem, kultūras nami, muzeju un bibliotēku ēkas, izstāžu zāles, citas mākslas, izklaides un atpūtas iestādes un to darbības nodrošināšanai nepieciešamie objekti un infrastruktūra.

1631. Sporta būvju apbūve (12005).

1632. Aizsardzības un drošības iestāžu apbūve (12006): apbūve, ko veido policijas, ugunsdzēsības un glābšanas dienesti un ugunsdzēsēju depo, un to funkcijām nepieciešamās ēkas un inženierbūves.

1633. Izglītības un zinātnes iestāžu apbūve (12007).

1634. Veselības aizsardzības iestāžu apbūve (12008).

1635. Sociālās aprūpes iestāžu apbūve (12009).

1636. Labiekārtota ārtelpa (24001): labiekārtota publiskā ārtelpa, izņemot kapsētas un dzīvnieku kapsētas.

4.5.24.3. Teritorijas papildizmantošanas veidi

Nenosaka

4.5.24.4. Apbūves parametri

Nr.	Teritorijas izmantošanas veids	Minimālā jaunizv. zemes gabala platība	Maksimālais apbūves blīvums (%)	Apbūves intensitāte (%)	Apbūves augstums (m)	Apbūves augstums (stāvu skaits)	Minimālais brīvās zaļās teritorijas rādītājs (%)
1637.		1500 m ²	30	līdz 78	līdz 12	līdz 3 ¹⁷⁹	40 ¹⁸⁰

¹⁷⁹ 3 stāva platība nedrīkst pārsniegt 66% no 2 stāva platības

¹⁸⁰ savrupmājām 45%

4.5.24.5. Citi noteikumi

Nenosaka

4.5.25. Jauktas centra apbūves teritorija (JC25)

4.5.25.1. Pamatinformācija

1638. Jauktas centra apbūves teritorija (JC) ir funkcionālā zona, ko nosaka teritorijai, kurā vēsturiski ir izveidojies plašs jauktu izmantošanu spektrs vai, kas kalpo kā pilsētas, ciema vai apkaimes centrs, kā arī apbūves teritorijās, ko plānots attīstīt par šādiem centriem.

4.5.25.2. Teritorijas galvenie izmantošanas veidi

1639. Savrupmāju apbūve (11001): apbūve, ko veido savrupmājas (brīvi stāvošas individuālās dzīvojamās mājas), divu dzīvokļu mājas - brīvi stāvošas vai savienotas (dvīņu, rindu vai sekciju tipa) dzīvojamās mājas ar divām dzīvojamo telpu grupām, ietverot nepieciešamās palīgbūves un labiekārtojumu.

1640. Rindu māju apbūve (11005).

1641. Daudzdzīvokļu māju apbūve (11006).

1642. Biroju ēku apbūve (12001): apbūve, ko veido bankas, diplomātiskie dienesti, pašvaldības iestādes, valsts pārvaldes iestādes, tiesu nami, sakaru nodaļas, pasta, radiostaciju un televīzijas centri, studijas un citi uzņēmumi, organizācijas un iestādes.

1643. Tirdzniecības vai pakalpojumu objektu apbūve (12002): apbūve, ko veido veikali, aptiekas, sabiedriskās ēdināšanas uzņēmumi, tirgus, tirgus paviljoni, sezonas rakstura tirdzniecības vai pakalpojumu objekti (tirdzniecības kioski un segtie tirdzniecības stendi), restorāni, bāri, kafējnīcas, pludmales centri, kā arī sadzīves un citu pakalpojumu objekti.

1644. Tūrisma un atpūtas iestāžu apbūve (12003): apbūve, ko veido viesnīcas, moteļi, viesu mājas un cita veida īslaicīgas apmešanās vietas (viesu nami, pansijas) un citi izmitināšanas pakalpojumu nodrošināšanai nepieciešamie objekti un infrastruktūra.

1645. Kultūras iestāžu apbūve (12004): apbūve, ko veido ēkas mūzikas, deju un citiem izklaides pasākumiem, kultūras nami, muzeju un bibliotēku ēkas, izstāžu zāles, citas mākslas, izklaides un atpūtas iestādes un to darbības nodrošināšanai nepieciešamie objekti un infrastruktūra.

1646. Sporta būvju apbūve (12005).

1647. Izglītības un zinātnes iestāžu apbūve (12007).

1648. Veselības aizsardzības iestāžu apbūve (12008).

1649. Sociālās aprūpes iestāžu apbūve (12009).

1650. Labiekārtota ārtelpa (24001): labiekārtota publiskā ārtelpa, izņemot kapsētas un dzīvnieku kapsētas.

4.5.25.3. Teritorijas papildizmantošanas veidi

Nenosaka

4.5.25.4. Apbūves parametri

Nr.	Teritorijas izmantošanas veids	Minimālā jaunizv. zemes gabala platība	Maksimālais apbūves blīvums (%)	Apbūves intensitāte (%)	Apbūves augstums (m)	Apbūves augstums (stāvu skaits)	Minimālais brīvās zaļās teritorijas rādītājs (%)
1651.		1800 m ²	30	līdz 78	līdz 12	līdz 3 ¹⁸¹	40 ¹⁸²

¹⁸¹ 3 stāva platība nedrīkst pārsniegt 66% no 2 stāva platības

¹⁸² savrupmājām 45%

4.5.25.5. Citi noteikumi

Nenosaka

4.5.26. Jauktas centra apbūves teritorija (JC27)

4.5.26.1. Pamatinformācija

1652. Jauktas centra apbūves teritorija (JC) ir funkcionālā zona, ko nosaka teritorijai, kurā vēsturiski ir izveidojies plašs jauktu izmantošanu spektrs vai, kas kalpo kā pilsētas, ciema vai apkaimes centrs, kā arī apbūves teritorijās, ko plānots attīstīt par šādiem centriem.

4.5.26.2. Teritorijas galvenie izmantošanas veidi

1653. Savrupmāju apbūve (11001): apbūve, ko veido savrupmājas (brīvi stāvošas individuālās dzīvojamās mājas), divu dzīvokļu mājas - brīvi stāvošas vai savienotas (dvīņu, rindu vai sekciju tipa) dzīvojamās mājas ar divām dzīvojamo telpu grupām, ietverot nepieciešamās palīgbūves un labiekārtojumu.

1654. Rindu māju apbūve (11005).

1655. Daudzdzīvokļu māju apbūve (11006).

1656. Biroju ēku apbūve (12001): apbūve, ko veido bankas, diplomātiskie dienesti, pašvaldības iestādes, valsts pārvaldes iestādes, tiesu nami, sakaru nodaļas, pasta, radiostaciju un televīzijas centri, studijas un citi uzņēmumi, organizācijas un iestādes.

1657. Tirdzniecības vai pakalpojumu objektu apbūve (12002): apbūve, ko veido veikali, aptiekas, sabiedriskās ēdināšanas uzņēmumi, tirgus, tirgus paviljoni, sezonas rakstura tirdzniecības vai pakalpojumu objekti (tirdzniecības kioski un segtie tirdzniecības stendi), restorāni, bāri, kafējnīcas, spēļu nami, kazino, pludmales centri, kā arī sadzīves un citu pakalpojumu objekti.

1658. Tūrisma un atpūtas iestāžu apbūve (12003): apbūve, ko veido viesnīcas, moteļi, viesu mājas un cita veida īslaicīgas apmešanās vietas (viesu nami, pansijas) un citi izmitināšanas pakalpojumu nodrošināšanai nepieciešamie objekti un infrastruktūra.

1659. Kultūras iestāžu apbūve (12004): apbūve, ko veido ēkas mūzikas, deju un citiem izklaides pasākumiem, kultūras nami, muzeju un bibliotēku ēkas, izstāžu zāles, citas mākslas, izklaides un atpūtas iestādes un to darbības nodrošināšanai nepieciešamie objekti un infrastruktūra.

1660. Sporta būvju apbūve (12005).

1661. Izglītības un zinātnes iestāžu apbūve (12007).

1662. Veselības aizsardzības iestāžu apbūve (12008).

1663. Sociālās aprūpes iestāžu apbūve (12009).

1664. Labiekārtota ārtelpa (24001): labiekārtota publiskā ārtelpa, izņemot kapsētas un dzīvnieku kapsētas.

4.5.26.3. Teritorijas papildizmantošanas veidi

Nenosaka

4.5.26.4. Apbūves parametri

Nr.	Teritorijas izmantošanas veids	Minimālā jaunizv. zemes gabala platība	Maksimālais apbūves blīvums (%)	Apbūves intensitāte (%)	Apbūves augstums (m)	Apbūves augstums (stāvu skaits)	Minimālais brīvās zaļās teritorijas rādītājs (%)
1665.		800 m ²	30	līdz 78	līdz 12	līdz 3 ¹⁸³	40 ¹⁸⁴

¹⁸³ 3 stāva platība nedrīkst pārsniegt 66% no 2 stāva platības

¹⁸⁴ savrupmājām 45%

4.5.26.5. Citi noteikumi

Nenosaka

4.5.27. Jauktas centra apbūves teritorija (JC28)

4.5.27.1. Pamatinformācija

1666. Jauktas centra apbūves teritorija (JC) ir funkcionālā zona, ko nosaka teritorijai, kurā vēsturiski ir izveidojies plašs jauktu izmantošanu spektrs vai, kas kalpo kā pilsētas, ciema vai apkaimes centrs, kā arī apbūves teritorijās, ko plānots attīstīt par šādiem centriem.

4.5.27.2. Teritorijas galvenie izmantošanas veidi

1667. Savrupmāju apbūve (11001): apbūve, ko veido savrupmājas (brīvi stāvošas individuālās dzīvojamās mājas), divu dzīvokļu mājas - brīvi stāvošas vai savienotas (dvīņu, rindu vai sekciju tipa) dzīvojamās mājas ar divām dzīvojamo telpu grupām, ietverot nepieciešamās palīgbūves un labiekārtojumu.

1668. Rindu māju apbūve (11005).

1669. Daudzdzīvokļu māju apbūve (11006).

1670. Biroju ēku apbūve (12001): apbūve, ko veido bankas, diplomātiskie dienesti, pašvaldības iestādes, valsts pārvaldes iestādes, tiesu nami, sakaru nodaļas, pasta, radiostaciju un televīzijas centri, studijas un citi uzņēmumi, organizācijas un iestādes.

1671. Tirdzniecības vai pakalpojumu objektu apbūve (12002).

1672. Tūrisma un atpūtas iestāžu apbūve (12003): apbūve, ko veido viesnīcas, moteļi, viesu mājas un cita veida īslaicīgas apmešanās vietas (viesu nami, pansijas) un citi izmitināšanas pakalpojumu nodrošināšanai nepieciešamie objekti un infrastruktūra.

1673. Kultūras iestāžu apbūve (12004): apbūve, ko veido ēkas mūzikas, deju un citiem izklaides pasākumiem, kultūras nami, muzeju un bibliotēku ēkas, izstāžu zāles, citas mākslas, izklaides un atpūtas iestādes un to darbības nodrošināšanai nepieciešamie objekti un infrastruktūra.

1674. Sporta būvju apbūve (12005).

1675. Izglītības un zinātnes iestāžu apbūve (12007).

1676. Veselības aizsardzības iestāžu apbūve (12008).

1677. Sociālās aprūpes iestāžu apbūve (12009).

1678. Labiekārtota ārtelpa (24001): labiekārtota publiskā ārtelpa, izņemot kapsētas un dzīvnieku kapsētas.

4.5.27.3. Teritorijas papildizmantošanas veidi

Nenosaka

4.5.27.4. Apbūves parametri

Nr.	Teritorijas izmantošanas veids	Minimālā jaunizv. zemes gabala platība	Maksimālais apbūves blīvums (%)	Apbūves intensitāte (%)	Apbūves augstums (m)	Apbūves augstums (stāvu skaits)	Minimālais brīvās zaļās teritorijas rādītājs (%)
1679.		1000 m ²	25	līdz 90	līdz 15 ¹⁸⁵	līdz 4 ¹⁸⁶	45

¹⁸⁵ savrupmāju apbūvei līdz 12 m

¹⁸⁶ 4 stāva platība nedrīkst pārsniegt 66% no 3 stāva platības

4.5.27.5. Citi noteikumi

Nenosaka

4.5.28. Jauktas centra apbūves teritorija (JC29)

4.5.28.1. Pamatinformācija

1680. Jauktas centra apbūves teritorija (JC) ir funkcionālā zona, ko nosaka teritorijai, kurā vēsturiski ir izveidojies plašs jauktu izmantošanu spektrs vai, kas kalpo kā pilsētas, ciema vai apkaimes centrs, kā arī apbūves teritorijās, ko plānots attīstīt par šādiem centriem.

4.5.28.2. Teritorijas galvenie izmantošanas veidi

1681. Savrupmāju apbūve (11001): apbūve, ko veido savrupmājas (brīvi stāvošas individuālās dzīvojamās mājas), divu dzīvokļu mājas - brīvi stāvošas vai savienotas (dvīņu, rindu vai sekciju tipa) dzīvojamās mājas ar divām dzīvojamo telpu grupām, ietverot nepieciešamās palīgubūves un labiekārtojumu.

1682. Rindu māju apbūve (11005).

1683. Daudzdzīvokļu māju apbūve (11006).

1684. Biroju ēku apbūve (12001): apbūve, ko veido bankas, diplomātiskie dienesti, pašvaldības iestādes, valsts pārvaldes iestādes, tiesu nami, sakaru nodaļas, pasta, radiostaciju un televīzijas centri, studijas un citi uzņēmumi, organizācijas un iestādes.

1685. Tirdzniecības vai pakalpojumu objektu apbūve (12002).

1686. Tūrisma un atpūtas iestāžu apbūve (12003): apbūve, ko veido viesnīcas, moteļi, viesu mājas un cita veida īslaicīgas apmešanās vietas (viesu nami, pansijas) un citi izmitināšanas pakalpojumu nodrošināšanai nepieciešamie objekti un infrastruktūra.

1687. Kultūras iestāžu apbūve (12004): apbūve, ko veido ēkas mūzikas, deju un citiem izklaides pasākumiem, kultūras nami, muzeju un bibliotēku ēkas, izstāžu zāles, citas mākslas, izklaides un atpūtas iestādes un to darbības nodrošināšanai nepieciešamie objekti un infrastruktūra.

1688. Sporta būvju apbūve (12005).

1689. Aizsardzības un drošības iestāžu apbūve (12006): apbūve, ko veido policijas, ugunsdzēsības un glābšanas dienesti un ugunsdzēsēju depo, un to funkcijām nepieciešamās ēkas un inženierbūves.

1690. Izglītības un zinātnes iestāžu apbūve (12007).

1691. Veselības aizsardzības iestāžu apbūve (12008).

1692. Sociālās aprūpes iestāžu apbūve (12009).

1693. Labiekārtota ārtelpa (24001): labiekārtota publiskā ārtelpa, izņemot kapsētas un dzīvnieku kapsētas.

4.5.28.3. Teritorijas papildizmantošanas veidi

Nenosaka

4.5.28.4. Apbūves parametri

Nr.	Teritorijas izmantošanas veids	Minimālā jaunizv. zemes gabala platība	Maksimālais apbūves blīvums (%)	Apbūves intensitāte (%)	Apbūves augstums (m)	Apbūves augstums (stāvu skaits)	Minimālais brīvās zaļās teritorijas rādītājs (%)
1694.		1200 m ²	25	līdz 90	līdz 15 ¹⁸⁷	līdz 4 ¹⁸⁸	45

¹⁸⁷ savrupmāju apbūvei līdz 12 m

¹⁸⁸ 4 stāva platība nedrīkst pārsniegt 66% no 3 stāva platības

4.5.28.5. Citi noteikumi

Nenosaka

4.5.29. Jauktas centra apbūves teritorija (JC30)

4.5.29.1. Pamatinformācija

1695. Jauktas centra apbūves teritorija (JC) ir funkcionālā zona, ko nosaka teritorijai, kurā vēsturiski ir izveidojies plašs jauktu izmantošanu spektrs vai, kas kalpo kā pilsētas, ciema vai apkaimes centrs, kā arī apbūves teritorijās, ko plānots attīstīt par šādiem centriem.

4.5.29.2. Teritorijas galvenie izmantošanas veidi

1696. Savrupmāju apbūve (11001): apbūve, ko veido savrupmājas (brīvi stāvošas individuālās dzīvojamās mājas), divu dzīvokļu mājas - brīvi stāvošas vai savienotas (dvīņu, rindu vai sekciju tipa) dzīvojamās mājas ar divām dzīvojamo telpu grupām, ietverot nepieciešamās palīgbūves un labiekārtojumu.
1697. Rindu māju apbūve (11005).
1698. Daudzdzīvokļu māju apbūve (11006).
1699. Biroju ēku apbūve (12001): apbūve, ko veido bankas, diplomātiskie dienesti, pašvaldības iestādes, valsts pārvaldes iestādes, tiesu nami, sakaru nodaļas, pasta, radiostaciju un televīzijas centri, studijas un citi uzņēmumi, organizācijas un iestādes.
1700. Tirdzniecības vai pakalpojumu objektu apbūve (12002): apbūve, ko veido veikali, aptiekas, sabiedriskās ēdināšanas uzņēmumi, tirgus, tirgus paviljoni, sezonas rakstura tirdzniecības vai pakalpojumu objekti (tirdzniecības kioski un segtie tirdzniecības stendi), restorāni, bāri, kafejnīcas, spēļu nami, kazino, pludmales centri, kā arī sadzīves un citu pakalpojumu objekti.
1701. Tūrisma un atpūtas iestāžu apbūve (12003): apbūve, ko veido viesnīcas, moteļi, viesu mājas un cita veida īslaicīgas apmešanās vietas (viesu nami, pansijas) un citi izmitināšanas pakalpojumu nodrošināšanai nepieciešamie objekti un infrastruktūra.
1702. Kultūras iestāžu apbūve (12004): apbūve, ko veido ēkas mūzikas, deju un citiem izklaides pasākumiem, kultūras nami, muzeju un bibliotēku ēkas, izstāžu zāles, citas mākslas, izklaides un atpūtas iestādes un to darbības nodrošināšanai nepieciešamie objekti un infrastruktūra.
1703. Sporta būvju apbūve (12005).
1704. Izglītības un zinātnes iestāžu apbūve (12007).
1705. Veselības aizsardzības iestāžu apbūve (12008).
1706. Sociālās aprūpes iestāžu apbūve (12009).
1707. Labiekārtota ārtelpa (24001): labiekārtota publiskā ārtelpa, izņemot kapsētas un dzīvnieku kapsētas.

4.5.29.3. Teritorijas papildizmantošanas veidi

Nenosaka

4.5.29.4. Apbūves parametri

Nr.	Teritorijas izmantošanas veids	Minimālā jaunizv. zemes gabala platība	Maksimālais apbūves blīvums (%)	Apbūves intensitāte (%)	Apbūves augstums (m)	Apbūves augstums (stāvu skaits)	Minimālais brīvās zaļās teritorijas rādītājs (%)
1708.		1500 m ²	25	līdz 90	līdz 15 ¹⁸⁹	līdz 4 ¹⁹⁰	45

¹⁸⁹ savrupmāju apbūvei līdz 12 m

¹⁹⁰ 4 stāva platība nedrīkst pārsniegt 66% no 3 stāva platības

4.5.29.5. Citi noteikumi

Nenosaka

4.5.30. Jauktas centra apbūves teritorija (JC31)

4.5.30.1. Pamatinformācija

1709. Jauktas centra apbūves teritorija (JC) ir funkcionālā zona, ko nosaka teritorijai, kurā vēsturiski ir izveidojies plašs jauktu izmantošanu spektrs vai, kas kalpo kā pilsētas, ciema vai apkaimes centrs, kā arī apbūves teritorijās, ko plānots attīstīt par šādiem centriem.

4.5.30.2. Teritorijas galvenie izmantošanas veidi

1710. Savrupmāju apbūve (11001): apbūve, ko veido savrupmājas (brīvi stāvošas individuālās dzīvojamās mājas), divu dzīvokļu mājas - brīvi stāvošas vai savienotas (dvīņu, rindu vai sekciju tipa) dzīvojamās mājas ar divām dzīvojamo telpu grupām, ietverot nepieciešamās palīgbūves un labiekārtojumu.

1711. Rindu māju apbūve (11005).

1712. Daudzdzīvokļu māju apbūve (11006).

1713. Biroju ēku apbūve (12001): apbūve, ko veido bankas, diplomātiskie dienesti, pašvaldības iestādes, valsts pārvaldes iestādes, tiesu nami, sakaru nodaļas, pasta, radiostaciju un televīzijas centri, studijas un citi uzņēmumi, organizācijas un iestādes.

1714. Tirdzniecības vai pakalpojumu objektu apbūve (12002).

1715. Tūrisma un atpūtas iestāžu apbūve (12003): apbūve, ko veido viesnīcas, moteļi, viesu mājas un cita veida īslaicīgas apmešanās vietas (viesu nami, pansijas) un citi izmitināšanas pakalpojumu nodrošināšanai nepieciešamie objekti un infrastruktūra.

1716. Kultūras iestāžu apbūve (12004): apbūve, ko veido ēkas mūzikas, deju un citiem izklaides pasākumiem, kultūras nami, muzeju un bibliotēku ēkas, izstāžu zāles, citas mākslas, izklaides un atpūtas iestādes un to darbības nodrošināšanai nepieciešamie objekti un infrastruktūra.

1717. Sporta būvju apbūve (12005).

1718. Izglītības un zinātnes iestāžu apbūve (12007).

1719. Veselības aizsardzības iestāžu apbūve (12008).

1720. Sociālās aprūpes iestāžu apbūve (12009).

1721. Dzīvnieku aprūpes iestāžu apbūve (12010).

1722. Labiekārtota ārtelpa (24001): labiekārtota publiskā ārtelpa, izņemot kapsētas un dzīvnieku kapsētas.

4.5.30.3. Teritorijas papildizmantošanas veidi

Nenosaka

4.5.30.4. Apbūves parametri

Nr.	Teritorijas izmantošanas veids	Minimālā jaunizv. zemes gabala platība	Maksimālais apbūves blīvums (%)	Apbūves intensitāte (%)	Apbūves augstums (m)	Apbūves augstums (stāvu skaits)	Minimālais brīvās zaļās teritorijas rādītājs (%)
1723.		2200 m ²	25	līdz 90	līdz 15 ¹⁹¹	līdz 4 ¹⁹²	45

¹⁹¹ savrupmāju apbūvei līdz 12 m

¹⁹² 4 stāva platība nedrīkst pārsniegt 66% no 3 stāva platības

4.5.30.5. Citi noteikumi

Nenosaka

4.5.31. Jauktas centra apbūves teritorija (JC32)

4.5.31.1. Pamatinformācija

1724. Jauktas centra apbūves teritorija (JC) ir funkcionālā zona, ko nosaka teritorijai, kurā vēsturiski ir izveidojies plašs jauktu izmantošanu spektrs vai, kas kalpo kā pilsētas, ciema vai apkaimes centrs, kā arī apbūves teritorijās, ko plānots attīstīt par šādiem centriem.

4.5.31.2. Teritorijas galvenie izmantošanas veidi

1725. Savrupmāju apbūve (11001): apbūve, ko veido savrupmājas (brīvi stāvošas individuālās dzīvojamās mājas), divu dzīvokļu mājas - brīvi stāvošas vai savienotas (dvīņu, rindu vai sekciju tipa) dzīvojamās mājas ar divām dzīvojamo telpu grupām, ietverot nepieciešamās palīgbūves un labiekārtojumu.

1726. Rindu māju apbūve (11005).

1727. Daudzdzīvokļu māju apbūve (11006).

1728. Biroju ēku apbūve (12001): apbūve, ko veido bankas, diplomātiskie dienesti, pašvaldības iestādes, valsts pārvaldes iestādes, tiesu nami, sakaru nodaļas, pasta, radiostaciju un televīzijas centri, studijas un citi uzņēmumi, organizācijas un iestādes.

1729. Tirdzniecības vai pakalpojumu objektu apbūve (12002).

1730. Tūrisma un atpūtas iestāžu apbūve (12003): apbūve, ko veido viesnīcas, moteļi, viesu mājas un cita veida īslaicīgas apmešanās vietas (viesu nami, pansijas) un citi izmitināšanas pakalpojumu nodrošināšanai nepieciešamie objekti un infrastruktūra.

1731. Kultūras iestāžu apbūve (12004): apbūve, ko veido ēkas mūzikas, deju un citiem izklaides pasākumiem, kultūras nami, muzeju un bibliotēku ēkas, izstāžu zāles, citas mākslas, izklaides un atpūtas iestādes un to darbības nodrošināšanai nepieciešamie objekti un infrastruktūra.

1732. Sporta būvju apbūve (12005).

1733. Izglītības un zinātnes iestāžu apbūve (12007).

1734. Veselības aizsardzības iestāžu apbūve (12008).

1735. Sociālās aprūpes iestāžu apbūve (12009).

1736.Labiekārtota ārtelpa (24001): labiekārtota publiskā ārtelpa, izņemot kapsētas un dzīvnieku kapsētas.

4.5.31.3. Teritorijas papildizmantošanas veidi

Nenosaka

4.5.31.4. Apbūves parametri

Nr.	Teritorijas izmantošanas veids	Minimālā jaunizv. zemes gabala platība	Maksimālais apbūves blīvums (%)	Apbūves intensitāte (%)	Apbūves augstums (m)	Apbūves augstums (stāvu skaits)	Minimālais brīvās zaļās teritorijas rādītājs (%)
1737.		800 m ²	25	līdz 90	līdz 15 ¹⁹³	līdz 4 ¹⁹⁴	45

¹⁹³ savrupmāju apbūvei līdz 12 m

¹⁹⁴ 4 stāva platība nedrīkst pārsniegt 66% no 3 stāva platības

4.5.31.5. Citi noteikumi

Nenosaka

4.5.32. Jauktas centra apbūves teritorija (JC33)

4.5.32.1. Pamatinformācija

1738.Jauktas centra apbūves teritorija (JC) ir funkcionālā zona, ko nosaka teritorijai, kurā vēsturiski ir izveidojies plašs jauktu izmantošanu spektrs vai, kas kalpo kā pilsētas, ciema vai apkaimes centrs, kā arī apbūves teritorijās, ko plānots attīstīt par šādiem centriem.

4.5.32.2. Teritorijas galvenie izmantošanas veidi

1739.Savrupmāju apbūve (11001): apbūve, ko veido savrupmājas (brīvi stāvošas individuālās dzīvojamās mājas), divu dzīvokļu mājas - brīvi stāvošas vai savienotas (dvīņu, rindu vai sekciju tipa) dzīvojamās mājas ar divām dzīvojamo telpu grupām, ietverot nepieciešamās palīgbūves un labiekārtojumu.

1740.Rindu māju apbūve (11005).

1741.Daudzdzīvokļu māju apbūve (11006).

1742.Biroju ēku apbūve (12001): apbūve, ko veido bankas, diplomātiskie dienesti, pašvaldības iestādes, valsts pārvaldes iestādes, tiesu nami, sakaru nodaļas, pasta, radiostaciju un televīzijas centri, studijas un citi uzņēmumi, organizācijas un iestādes.

1743.Tirdzniecības vai pakalpojumu objektu apbūve (12002).

1744.Tūrisma un atpūtas iestāžu apbūve (12003): apbūve, ko veido viesnīcas, moteļi, viesu mājas un cita veida īslaicīgas apmešanās vietas (viesu nami, pansijas) un citi izmitināšanas pakalpojumu nodrošināšanai nepieciešamie objekti un infrastruktūra.

1745.Kultūras iestāžu apbūve (12004): apbūve, ko veido ēkas mūzikas, deju un citiem izklaides pasākumiem, kultūras nami, muzeju un bibliotēku ēkas, izstāžu zāles, citas mākslas, izklaides un atpūtas iestādes un to darbības nodrošināšanai nepieciešamie objekti un infrastruktūra.

1746. Sporta būvju apbūve (12005).

1747. Aizsardzības un drošības iestāžu apbūve (12006): apbūve, ko veido policijas, ugunsdzēsības un glābšanas dienesti un ugunsdzēsēju depo, un to funkcijām nepieciešamās ēkas un inženierbūves.

1748. Izglītības un zinātnes iestāžu apbūve (12007).

1749. Veselības aizsardzības iestāžu apbūve (12008).

1750. Sociālās aprūpes iestāžu apbūve (12009).

1751. Labiekārtota ārtelpa (24001): labiekārtota publiskā ārtelpa, izņemot kapsētas un dzīvnieku kapsētas.

4.5.32.3. Teritorijas papildizmantošanas veidi

1752. Transporta apkalpojošā infrastruktūra (14003): ēkas sauszemes, gaisa un ūdens satiksmes pakalpojumu nodrošināšanai, tai skaitā garāžas, atsevišķi iekārtotas atklātās autostāvvietas, stāvparki, daudzstāvu autostāvvietas.

4.5.32.4. Apbūves parametri

Nr.	Teritorijas izmantošanas veids	Minimālā jaunizv. zemes gabala platība	Maksimālais apbūves blīvums (%)	Apbūves intensitāte (%)	Apbūves augstums (m)	Apbūves augstums (stāvu skaits)	Minimālais brīvās zaļās teritorijas rādītājs (%)
1753.		1200 m ²	30	līdz 105	līdz 15 ¹⁹⁵	līdz 4 ¹⁹⁶	40

¹⁹⁵ savrupmāju apbūvei līdz 12 m

¹⁹⁶ 4 stāva platība nedrīkst pārsniegt 66% no 3 stāva platības; savrupmājām 3 stāvi un 3 stāva platība nedrīkst pārsniegt 66% no 2 stāva platības

4.5.32.5. Citi noteikumi

Nenosaka

4.5.33. Jauktas centra apbūves teritorija (JC34)

4.5.33.1. Pamatinformācija

1754. Jauktas centra apbūves teritorija (JC) ir funkcionālā zona, ko nosaka teritorijai, kurā vēsturiski ir izveidojies plašs jauktu izmantošanu spektrs vai, kas kalpo kā pilsētas, ciema vai apkaimes centrs, kā arī apbūves teritorijās, ko plānots attīstīt par šādiem centriem.

4.5.33.2. Teritorijas galvenie izmantošanas veidi

1755. Savrupmāju apbūve (11001): apbūve, ko veido savrupmājas (brīvi stāvošas individuālās dzīvojamās mājas), divu dzīvokļu mājas - brīvi stāvošas vai savienotas (dvīņu, rindu vai sekciju tipa) dzīvojamās mājas ar divām dzīvojamo telpu grupām, ietverot nepieciešamās palīgubūves un labiekārtojumu.

1756. Rindu māju apbūve (11005).

1757. Daudzdzīvokļu māju apbūve (11006).

1758. Biroju ēku apbūve (12001): apbūve, ko veido bankas, diplomātiskie dienesti, pašvaldības iestādes, valsts pārvaldes iestādes, tiesu nami, sakaru nodaļas, pasta, radiostaciju un televīzijas centri, studijas un citi uzņēmumi, organizācijas un iestādes.

1759. Tirdzniecības vai pakalpojumu objektu apbūve (12002): apbūve, ko veido veikali, aptiekas, sabiedriskās ēdināšanas uzņēmumi, tirgus, tirgus paviljoni, sezonas rakstura tirdzniecības vai pakalpojumu objekti (tirdzniecības kioski un segtie tirdzniecības stendi), restorāni, bāri, kafējnīcas, spēļu nami, kazino, kā arī sadzīves un citu pakalpojumu objekti.

1760. Tūrisma un atpūtas iestāžu apbūve (12003): apbūve, ko veido viesnīcas, moteļi, viesu mājas un cita veida īslaicīgas apmešanās vietas (viesu nami, pansijas) un citi izmitināšanas pakalpojumu nodrošināšanai nepieciešamie objekti un infrastruktūra.

1761. Kultūras iestāžu apbūve (12004): apbūve, ko veido ēkas mūzikas, deju un citiem izklaides pasākumiem, kultūras nami, muzeju un bibliotēku ēkas, izstāžu zāles, citas mākslas, izklaides un atpūtas iestādes un to darbības nodrošināšanai nepieciešamie objekti un infrastruktūra.

1762. Sporta būvju apbūve (12005).

1763. Izglītības un zinātnes iestāžu apbūve (12007).

1764. Veselības aizsardzības iestāžu apbūve (12008).

1765. Sociālās aprūpes iestāžu apbūve (12009).

1766. Labiekārtota ārtelpa (24001): labiekārtota publiskā ārtelpa, izņemot kapsētas un dzīvnieku kapsētas.

4.5.33.3. Teritorijas papildizmantošanas veidi

1767. Transporta apkalpojošā infrastruktūra (14003): ēkas sauszemes, gaisa un ūdens satiksmes pakalpojumu nodrošināšanai, tai skaitā garāžas, atsevišķi iekārtotas atklātās vai segtas autostāvvietas, stāvparki, daudzstāvu autostāvvietas.

4.5.33.4. Apbūves parametri

Nr.	Teritorijas izmantošanas veids	Minimālā jaunizv. zemes gabala platība	Maksimālais apbūves blīvums (%)	Apbūves intensitāte (%)	Apbūves augstums (m)	Apbūves augstums (stāvu skaits)	Minimālais brīvās zaļās teritorijas rādītājs (%)
1768.		1500 m ²	30 ¹⁹⁸	līdz 105	līdz 15 ¹⁹⁷	līdz 4 ¹⁹⁹	40 ²⁰⁰

¹⁹⁷ savrupmāju apbūvei līdz 12 m

¹⁹⁸ garāžām, atsevišķi iekārtotām atklātām vai segtām autostāvvietām un stāvparkiem (izņemot daudzstāvu autostāvvietas) - 50%

¹⁹⁹ 4 stāva platība nedrīkst pārsniegt 66% no 3 stāva platības

²⁰⁰ garāžām, atsevišķi iekārtotām atklātām vai segtām autostāvvietām un stāvparkiem (izņemot daudzstāvu autostāvvietas) - 10%

4.5.33.5. Citi noteikumi

Nenosaka

4.5.34. Jauktas centra apbūves teritorija (JC35)

4.5.34.1. Pamatinformācija

1769. Jauktas centra apbūves teritorija (JC) ir funkcionālā zona, ko nosaka teritorijai, kurā vēsturiski ir izveidojies plašs jauktu izmantošanu spektrs vai, kas kalpo kā pilsētas, ciema vai apkaimes centrs, kā arī apbūves teritorijās, ko plānots attīstīt par šādiem centriem.

4.5.34.2. Teritorijas galvenie izmantošanas veidi

1770. Savrupmāju apbūve (11001): apbūve, ko veido savrupmājas (brīvi stāvošas individuālās dzīvojamās mājas), divu dzīvokļu mājas - brīvi stāvošas vai savienotas (dvīņu, rindu vai sekciju tipa) dzīvojamās mājas ar divām dzīvojamo telpu grupām, ietverot nepieciešamās palīgbūves un labiekārtojumu.

1771. Rindu māju apbūve (11005).

1772. Daudzdzīvokļu māju apbūve (11006).

1773. Biroju ēku apbūve (12001): apbūve, ko veido pašvaldības iestādes, valsts pārvaldes iestādes, konferenču un kongresu centri, tiesu nami, sakaru nodaļas, pasta, un citi uzņēmumi, organizācijas un iestādes.

1774. Tirdzniecības vai pakalpojumu objektu apbūve (12002): apbūve, ko veido veikali, aptiekas, sabiedriskās ēdināšanas uzņēmumi, tirgus, tirgus paviljoni, sezonas rakstura tirdzniecības vai pakalpojumu objekti (tirdzniecības kioski un segtie tirdzniecības stendi), restorāni, bāri, kafējnīcas, spēļu nami, kazino, kā arī sadzīves un citu pakalpojumu objekti.

1775. Tūrisma un atpūtas iestāžu apbūve (12003): apbūve, ko veido viesnīcas, moteļi, viesu mājas un cita veida īslaicīgas apmešanās vietas (viesu nami, pansijas) un citi izmitināšanas pakalpojumu nodrošināšanai nepieciešamie objekti un infrastruktūra.

1776. Kultūras iestāžu apbūve (12004): apbūve, ko veido ēkas mūzikas, deju un citiem izklaides pasākumiem, kultūras nami, muzeju un bibliotēku ēkas, izstāžu zāles, citas mākslas, izklaides un atpūtas iestādes un to darbības nodrošināšanai nepieciešamie objekti un infrastruktūra.

1777. Sporta būvju apbūve (12005).

1778. Izglītības un zinātnes iestāžu apbūve (12007).

1779. Veselības aizsardzības iestāžu apbūve (12008).

1780. Sociālās aprūpes iestāžu apbūve (12009).

1781. Labiekārtota ārtelpa (24001): labiekārtota publiskā ārtelpa, izņemot kapsētas un dzīvnieku kapsētas.

4.5.34.3. Teritorijas papildizmantošanas veidi

Nenosaka

4.5.34.4. Apbūves parametri

Nr.	Teritorijas izmantošanas veids	Minimālā jaunizv. zemes gabala platība	Maksimālais apbūves blīvums (%)	Apbūves intensitāte (%)	Apbūves augstums (m)	Apbūves augstums (stāvu skaits)	Minimālais brīvās zaļās teritorijas rādītājs (%)
1782.		2400 m ²	30	līdz 105	līdz 15 ²⁰¹	līdz 4 ²⁰²	40

²⁰¹ savrupmāju apbūvei līdz 12 m

²⁰² 4 stāva platība nedrīkst pārsniegt 66% no 3 stāva platības

4.5.34.5. Citi noteikumi

Nenosaka

4.5.35. Jauktas centra apbūves teritorija (JC36)

4.5.35.1. Pamatinformācija

1783. Jauktas centra apbūves teritorija (JC) ir funkcionālā zona, ko nosaka teritorijai, kurā vēsturiski ir izveidojies plašs jauktu izmantošanu spektrs vai, kas kalpo kā pilsētas, ciema vai apkaimes centrs, kā arī apbūves teritorijās, ko plānots attīstīt par šādiem centriem.

4.5.35.2. Teritorijas galvenie izmantošanas veidi

1784. Savrupmāju apbūve (11001):) apbūve, ko veido savrupmājas (brīvi stāvošas individuālās dzīvojamās mājas), divu dzīvokļu mājas - brīvi stāvošas vai savienotas (dvīņu, rindu vai sekciju tipa) dzīvojamās mājas ar divām dzīvojamo telpu grupām, ietverot nepieciešamās palīgbūves un labiekārtojumu.

1785. Rindu māju apbūve (11005).

1786. Daudzdzīvokļu māju apbūve (11006).

1787. Biroju ēku apbūve (12001): apbūve, ko veido bankas, diplomātiskie dienesti, pašvaldības iestādes, valsts pārvaldes iestādes, tiesu nami, sakaru nodaļas, pasta, radiostaciju un televīzijas centri, studijas un citi uzņēmumi, organizācijas un iestādes.

1788. Tirdzniecības vai pakalpojumu objektu apbūve (12002): apbūve, ko veido veikali, aptiekas, sabiedriskās ēdināšanas uzņēmumi, tirgus, tirgus paviljoni, sezonas rakstura tirdzniecības vai pakalpojumu objekti (tirdzniecības kioski un segtie tirdzniecības stendi), restorāni, bāri, kafējnīcas, spēļu nami, kazino, kā arī sadzīves un citu pakalpojumu objekti.

1789. Tūrisma un atpūtas iestāžu apbūve (12003): apbūve, ko veido viesnīcas, moteļi, viesu mājas un cita veida īslaicīgas apmešanās vietas (viesu nami, pansijas) un citi izmitināšanas pakalpojumu nodrošināšanai nepieciešamie objekti un infrastruktūra.

1790. Kultūras iestāžu apbūve (12004): apbūve, ko veido ēkas mūzikas, deju un citiem izklaides pasākumiem, kultūras nami, muzeju un bibliotēku ēkas, izstāžu zāles, citas mākslas, izklaides un atpūtas iestādes un to darbības nodrošināšanai nepieciešamie objekti un infrastruktūra.

1791. Sporta būvju apbūve (12005).

1792. Izglītības un zinātnes iestāžu apbūve (12007).

1793. Veselības aizsardzības iestāžu apbūve (12008).

1794. Sociālās aprūpes iestāžu apbūve (12009).

1795. Labiekārtota ārtelpa (24001): labiekārtota publiskā ārtelpa, izņemot kapsētas un dzīvnieku kapsētas.

4.5.35.3. Teritorijas papildizmantošanas veidi

Nenosaka

4.5.35.4. Apbūves parametri

Nr.	Teritorijas izmantošanas veids	Minimālā jaunizv. zemes gabala platība	Maksimālais apbūves blīvums (%)	Apbūves intensitāte (%)	Apbūves augstums (m)	Apbūves augstums (stāvu skaits)	Minimālais brīvās zaļās teritorijas rādītājs (%)
1796.		800 m ²	30	līdz 105	līdz 15 ²⁰³	līdz 4 ²⁰⁴	40

²⁰³ savrupmāju apbūvei līdz 12 m

²⁰⁴ 4 stāva platība nedrīkst pārsniegt 66% no 3 stāva platības

4.5.35.5. Citi noteikumi

Nenosaka

4.5.36. Jauktas centra apbūves teritorija (JC37)

4.5.36.1. Pamatinformācija

1797. Jauktas centra apbūves teritorija (JC) ir funkcionālā zona, ko nosaka teritorijai, kurā vēsturiski ir izveidojies plašs jauktu izmantošanu spektrs vai, kas kalpo kā pilsētas, ciema vai apkaimes centrs, kā arī apbūves teritorijās, ko plānots attīstīt par šādiem centriem.

4.5.36.2. Teritorijas galvenie izmantošanas veidi

1798. Savrupmāju apbūve (11001): apbūve, ko veido savrupmājas (brīvi stāvošas individuālās dzīvojamās mājas), divu dzīvokļu mājas - brīvi stāvošas vai savienotas (dvīņu, rindu vai sekciju tipa) dzīvojamās mājas ar divām dzīvojamo telpu grupām, ietverot nepieciešamās palīgbūves un labiekārtojumu.

1799. Rindu māju apbūve (11005).

1800. Daudzdzīvokļu māju apbūve (11006).

1801. Biroju ēku apbūve (12001): apbūve, ko veido bankas, diplomātiskie dienesti, pašvaldības iestādes, valsts pārvaldes iestādes, tiesu nami, sakaru nodaļas, pasta, radiostaciju un televīzijas centri, studijas un citi uzņēmumi, organizācijas un iestādes.

1802. Tirdzniecības vai pakalpojumu objektu apbūve (12002): apbūve, ko veido veikali, aptiekas, sabiedriskās ēdināšanas uzņēmumi, tirgus, tirgus paviljoni, sezonas rakstura tirdzniecības vai pakalpojumu objekti (tirdzniecības kioski un segtie tirdzniecības stendi), restorāni, bāri, kafējnīcas, spēļu nami, kazino, kā arī sadzīves un citu pakalpojumu objekti.

1803. Tūrisma un atpūtas iestāžu apbūve (12003): apbūve, ko veido viesnīcas, moteļi, viesu mājas un cita veida īslaicīgas apmešanās vietas (viesu nami, pansijas) un citi izmitināšanas pakalpojumu nodrošināšanai nepieciešamie objekti un infrastruktūra.

1804. Kultūras iestāžu apbūve (12004): apbūve, ko veido ēkas mūzikas, deju un citiem izklaides pasākumiem, kultūras nami, muzeju un bibliotēku ēkas, izstāžu zāles, citas mākslas, izklaides un atpūtas iestādes un to darbības nodrošināšanai nepieciešamie objekti un infrastruktūra.

1805. Sporta būvju apbūve (12005).

1806. Izglītības un zinātnes iestāžu apbūve (12007).

1807. Veselības aizsardzības iestāžu apbūve (12008).

1808. Sociālās aprūpes iestāžu apbūve (12009).

1809. Labiekārtota ārtelpa (24001): labiekārtota publiskā ārtelpa, izņemot kapsētas un dzīvnieku kapsētas.

4.5.36.3. Teritorijas papildizmantošanas veidi

Nenosaka

4.5.36.4. Apbūves parametri

Nr.	Teritorijas izmantošanas veids	Minimālā jaunizv. zemes gabala platība	Maksimālais apbūves blīvums (%)	Apbūves intensitāte (%)	Apbūves augstums (m)	Apbūves augstums (stāvu skaits)	Minimālais brīvās zaļās teritorijas rādītājs (%)
1810.		1500 m ²	40	līdz 144	līdz 15 ²⁰⁵	līdz 4 ²⁰⁶	30

²⁰⁵ savrupmāju apbūvei līdz 12 m

²⁰⁶ 4 stāva platība nedrīkst pārsniegt 66% no 3 stāva platības

4.5.36.5. Citi noteikumi

1811. Zemes vienībai ar kadastra apzīmējumu 13000103005 atļautais apbūves augstums ir līdz 12m.

4.5.37. Jauktas centra apbūves teritorija (JC38)

4.5.37.1. Pamatinformācija

1812. Jauktas centra apbūves teritorija (JC) ir funkcionālā zona, ko nosaka teritorijai, kurā vēsturiski ir izveidojies plašs jauktu izmantošanu spektrs vai, kas kalpo kā pilsētas, ciema vai apkaimes centrs, kā arī apbūves teritorijās, ko plānots attīstīt par šādiem centriem.

4.5.37.2. Teritorijas galvenie izmantošanas veidi

1813. Savrupmāju apbūve (11001): apbūve, ko veido savrupmājas (brīvi stāvošas individuālās dzīvojamās mājas), divu dzīvokļu mājas - brīvi stāvošas vai savienotas (dvīņu, rindu vai sekciju tipa) dzīvojamās mājas ar divām dzīvojamo telpu grupām, ietverot nepieciešamās palīgbūves un labiekārtojumu.

1814. Biroju ēku apbūve (12001): apbūve, ko veido bankas, diplomātiskie dienesti, pašvaldības iestādes, valsts pārvaldes iestādes, tiesu nami, sakaru nodaļas, pasta, radiostaciju un televīzijas centri, studijas un citi uzņēmumi, organizācijas un iestādes.

1815. Tirdzniecības vai pakalpojumu objektu apbūve (12002): apbūve, ko veido veikali, aptiekas, sabiedriskās ēdināšanas uzņēmumi, tirgus, tirgus paviljoni, sezonas rakstura tirdzniecības vai pakalpojumu objekti (tirdzniecības kioski un segtie tirdzniecības stendi), restorāni, bāri, kafējnīcas, spēļu nami, kazino, pludmales centri, kā arī sadzīves un citu pakalpojumu objekti.

1816. Tūrisma un atpūtas iestāžu apbūve (12003): apbūve, ko veido viesnīcas, moteļi, viesu mājas un cita veida īslaicīgas apmešanās vietas (viesu nami, pansijas) un citi izmitināšanas pakalpojumu nodrošināšanai nepieciešamie objekti un infrastruktūra.

1817. Kultūras iestāžu apbūve (12004): apbūve, ko veido ēkas mūzikas, deju un citiem izklaides pasākumiem, kultūras nami, muzeju un bibliotēku ēkas, izstāžu zāles, citas mākslas, izklaides un atpūtas iestādes un to darbības nodrošināšanai nepieciešamie objekti un infrastruktūra.

1818. Sporta būvju apbūve (12005).

1819. Izglītības un zinātnes iestāžu apbūve (12007).

1820. Veselības aizsardzības iestāžu apbūve (12008).

1821. Sociālās aprūpes iestāžu apbūve (12009).

1822. Labiekārtota ārtelpa (24001): labiekārtota publiskā ārtelpa, izņemot kapsētas un dzīvnieku kapsētas.

4.5.37.3. Teritorijas papildizmantošanas veidi

Nenosaka

4.5.37.4. Apbūves parametri

Nr.	Teritorijas izmantošanas veids	Minimālā jaunizv. zemes gabala platība	Maksimālais apbūves blīvums (%)	Apbūves intensitāte (%)	Apbūves augstums (m)	Apbūves augstums (stāvu skaits)	Minimālais brīvās zaļās teritorijas rādītājs (%)
1823.		5000 m ²	25	līdz 125	līdz 20 ²⁰⁷	līdz 5	45

²⁰⁷ savrupmāju apbūvei līdz 12 m

4.5.37.5. Citi noteikumi

Nenosaka

4.5.38. Jauktas centra apbūves teritorija (JC39)

4.5.38.1. Pamatinformācija

1824. Jauktas centra apbūves teritorija (JC) ir funkcionālā zona, ko nosaka teritorijai, kurā vēsturiski ir izveidojies plašs jauktu izmantošanu spektrs vai, kas kalpo kā pilsētas, ciema vai apkaimes centrs, kā arī apbūves teritorijās, ko plānots attīstīt par šādiem centriem.

4.5.38.2. Teritorijas galvenie izmantošanas veidi

1825. Savrupmāju apbūve (11001): apbūve, ko veido savrupmājas (brīvi stāvošas individuālās dzīvojamās mājas), divu dzīvokļu mājas - brīvi stāvošas vai savienotas (dvīņu, rindu vai sekciju tipa) dzīvojamās mājas ar divām dzīvojamo telpu grupām, ietverot nepieciešamās palīgbūves un labiekārtojumu.

1826. Rindu māju apbūve (11005).

1827. Daudzdzīvokļu māju apbūve (11006).

1828. Biroju ēku apbūve (12001): apbūve, ko veido bankas, diplomātiskie dienesti, pašvaldības iestādes, valsts pārvaldes iestādes, tiesu nami, sakaru nodaļas, pasta, radiostaciju un televīzijas centri, studijas un citi uzņēmumi, organizācijas un iestādes.

1829. Tirdzniecības vai pakalpojumu objektu apbūve (12002): apbūve, ko veido veikali, aptiekas, sabiedriskās ēdināšanas uzņēmumi, tirgus, tirgus paviljoni, sezonas rakstura tirdzniecības vai pakalpojumu objekti (tirdzniecības kioski un segtie tirdzniecības stendi), restorāni, bāri, kafejnīcas, spēļu nami, kazino, pludmales centri, kā arī sadzīves un citu pakalpojumu objekti.

1830. Tūrisma un atpūtas iestāžu apbūve (12003): apbūve, ko veido viesnīcas, moteļi, viesu mājas un cita veida īslaicīgas apmešanās vietas (viesu nami, pansijas) un citi izmitināšanas pakalpojumu nodrošināšanai nepieciešamie objekti un infrastruktūra.

1831. Kultūras iestāžu apbūve (12004): apbūve, ko veido ēkas mūzikas, deju un citiem izklaides pasākumiem, kultūras nami, muzeju un bibliotēku ēkas, izstāžu zāles, citas mākslas, izklaides un atpūtas iestādes un to darbības nodrošināšanai nepieciešamie objekti un infrastruktūra.

1832. Sporta būvju apbūve (12005).

1833. Izglītības un zinātnes iestāžu apbūve (12007).

1834. Veselības aizsardzības iestāžu apbūve (12008).

1835. Sociālās aprūpes iestāžu apbūve (12009).

1836. Labiekārtota ārtelpa (24001): labiekārtota publiskā ārtelpa, izņemot kapsētas un dzīvnieku kapsētas.

4.5.38.3. Teritorijas papildizmantošanas veidi

1837. Transporta apkalpojošā infrastruktūra (14003): ēkas sauszemes, gaisa un ūdens satiksmes pakalpojumu nodrošināšanai, tai skaitā garāžas, atsevišķi iekārtotas atklātās autostāvvietas, stāvparki, daudzstāvu autostāvvietas.

4.5.38.4. Apbūves parametri

Nr.	Teritorijas izmantošanas veids	Minimālā jaunizv. zemes gabala platība	Maksimālais apbūves blīvums (%)	Apbūves intensitāte (%)	Apbūves augstums (m)	Apbūves augstums (stāvu skaits)	Minimālais brīvās zaļās teritorijas rādītājs (%)
1838.		1200 m ²	30	līdz 150	līdz 20 ²⁰⁸	līdz 5	40

²⁰⁸ savrupmāju apbūvei līdz 12 m

4.5.38.5. Citi noteikumi

Nenosaka

4.5.39. Jauktas centra apbūves teritorija (JC40)

4.5.39.1. Pamatinformācija

1839. Jauktas centra apbūves teritorija (JC) ir funkcionālā zona, ko nosaka teritorijai, kurā vēsturiski ir izveidojies plašs jauktu izmantošanu spektrs vai, kas kalpo kā pilsētas, ciema vai apkaimes centrs, kā arī apbūves teritorijās, ko plānots attīstīt par šādiem centriem.

4.5.39.2. Teritorijas galvenie izmantošanas veidi

1840. Savrupmāju apbūve (11001): apbūve, ko veido savrupmājas (brīvi stāvošas individuālās dzīvojamās mājas), divu dzīvokļu mājas - brīvi stāvošas vai savienotas (dvīņu, rindu vai sekciju tipa) dzīvojamās mājas ar divām dzīvojamo telpu grupām, ietverot nepieciešamās palīgbūves un labiekārtojumu.

1841. Rindu māju apbūve (11005).

1842. Daudzdzīvokļu māju apbūve (11006).

1843. Biroju ēku apbūve (12001): apbūve, ko veido bankas, diplomātiskie dienesti, pašvaldības iestādes, valsts pārvaldes iestādes, tiesu nami, sakaru nodaļas, pasta, radiostaciju un televīzijas centri, studijas un citi uzņēmumi, organizācijas un iestādes.

1844. Tirdzniecības vai pakalpojumu objektu apbūve (12002): apbūve, ko veido veikali, aptiekas, sabiedriskās ēdināšanas uzņēmumi, tirgus, tirgus paviljoni, sezonas rakstura tirdzniecības vai pakalpojumu objekti (tirdzniecības kioski un segtie tirdzniecības stendi), restorāni, bāri, kafējnīcas, spēļu nami, kazino, kā arī sadzīves un citu pakalpojumu objekti.

1845. Tūrisma un atpūtas iestāžu apbūve (12003): apbūve, ko veido viesnīcas, moteļi, viesu mājas un cita veida īslaicīgas apmešanās vietas (viesu nami, pansijas) un citi izmitināšanas pakalpojumu nodrošināšanai nepieciešamie objekti un infrastruktūra.

1846. Kultūras iestāžu apbūve (12004): apbūve, ko veido ēkas mūzikas, deju un citiem izklaides pasākumiem, kultūras nami, muzeju un bibliotēku ēkas, izstāžu zāles, citas mākslas, izklaides un atpūtas iestādes un to darbības nodrošināšanai nepieciešamie objekti un infrastruktūra.

1847. Sporta būvju apbūve (12005).

1848. Izglītības un zinātnes iestāžu apbūve (12007).

1849. Veselības aizsardzības iestāžu apbūve (12008).

1850. Sociālās aprūpes iestāžu apbūve (12009).

1851. Labiekārtota ārtelpa (24001): labiekārtota publiskā ārtelpa, izņemot kapsētas un dzīvnieku kapsētas.

4.5.39.3. Teritorijas papildizmantošanas veidi

1852. Transporta apkalpojošā infrastruktūra (14003): ēkas sauszemes, gaisa un ūdens satiksmes pakalpojumu nodrošināšanai, tai skaitā garāžas, atsevišķi iekārtotas atklātās autostāvvietas, stāvparki, daudzstāvu autostāvvietas

4.5.39.4. Apbūves parametri

Nr.	Teritorijas izmantošanas veids	Minimālā jaunizv. zemes gabala platība	Maksimālais apbūves blīvums (%)	Apbūves intensitāte (%)	Apbūves augstums (m)	Apbūves augstums (stāvu skaits)	Minimālais brīvās zaļās teritorijas rādītājs (%)
1853.		1800 m ²	30	līdz 150	līdz 20 ²⁰⁹	līdz 5	40

²⁰⁹ savrupmāju apbūvei līdz 12 m

4.5.39.5. Citi noteikumi

Nenosaka

4.5.40. Jauktas centra apbūves teritorija (JC41)

4.5.40.1. Pamatinformācija

1854. Jauktas centra apbūves teritorija (JC) ir funkcionālā zona, ko nosaka teritorijai, kurā vēsturiski ir izveidojies plašs jauktu izmantošanu spektrs vai, kas kalpo kā pilsētas, ciema vai apkaimes centrs, kā arī apbūves teritorijās, ko plānots attīstīt par šādiem centriem.

4.5.40.2. Teritorijas galvenie izmantošanas veidi

1855. Savrupmāju apbūve (11001): apbūve, ko veido savrupmājas (brīvi stāvošas individuālās dzīvojamās mājas), divu dzīvokļu mājas - brīvi stāvošas vai savienotas (dvīņu, rindu vai sekciju tipa) dzīvojamās mājas ar divām dzīvojamo telpu grupām, ietverot nepieciešamās palīgbūves un labiekārtojumu.

1856. Rindu māju apbūve (11005).

1857. Daudzdzīvokļu māju apbūve (11006).

1858. Biroju ēku apbūve (12001): apbūve, ko veido bankas, diplomātiskie dienesti, pašvaldības iestādes, valsts pārvaldes iestādes, tiesu nami, sakaru nodaļas, pasta, radiostaciju un televīzijas centri, studijas un citi uzņēmumi, organizācijas un iestādes.

1859. Tirdzniecības vai pakalpojumu objektu apbūve (12002): apbūve, ko veido veikali, aptiekas, sabiedriskās ēdināšanas uzņēmumi, tirgus, tirgus paviljoni, sezonas rakstura tirdzniecības vai pakalpojumu objekti (tirdzniecības kioski un segtie tirdzniecības stendi), restorāni, bāri, kafējnīcas, spēļu nami, kazino, pludmales centri, kā arī sadzīves un citu pakalpojumu objekti, tai skaitā minimāla transporta apkopes servisa objekti (riepu maiņa, pašapkalpošanās automazgātavas, elektromobiļu uzlādes stacijas).

1860. Tūrisma un atpūtas iestāžu apbūve (12003): apbūve, ko veido viesnīcas, moteļi, viesu mājas un cita veida īslaicīgas apmešanās vietas (viesu nami, pansijas) un citi izmitināšanas pakalpojumu nodrošināšanai nepieciešamie objekti un infrastruktūra.

1861. Kultūras iestāžu apbūve (12004): apbūve, ko veido ēkas mūzikas, deju un citiem izklaides pasākumiem, kultūras nami, muzeju un bibliotēku ēkas, izstāžu zāles, citas mākslas, izklaides un atpūtas iestādes un to darbības nodrošināšanai nepieciešamie objekti un infrastruktūra.

1862. Sporta būvju apbūve (12005).

1863. Izglītības un zinātnes iestāžu apbūve (12007).

1864. Veselības aizsardzības iestāžu apbūve (12008).

1865. Sociālās aprūpes iestāžu apbūve (12009).

1866. Labiekārtota ārtelpa (24001): labiekārtota publiskā ārtelpa, izņemot kapsētas un dzīvnieku kapsētas.

4.5.40.3. Teritorijas papildizmantošanas veidi

1867. Transporta apkalpojošā infrastruktūra (14003): ēkas sauszemes, gaisa un ūdens satiksmes pakalpojumu nodrošināšanai, tai skaitā garāžas, atsevišķi iekārtotas atklātās autostāvvietas, stāvparki, daudzstāvu autostāvvietas.

4.5.40.4. Apbūves parametri

Nr.	Teritorijas izmantošanas veids	Minimālā jaunizv. zemes gabala platība	Maksimālais apbūves blīvums (%)	Apbūves intensitāte (%)	Apbūves augstums (m)	Apbūves augstums (stāvu skaits)	Minimālais brīvās zaļās teritorijas rādītājs (%)
1868.		2200 m ²	30	līdz 150	līdz 20 ²¹⁰	līdz 5	40

²¹⁰ savrupmāju apbūvei līdz 12 m

4.5.40.5. Citi noteikumi

Nenosaka

4.5.41. Jauktas centra apbūves teritorija (JC42)

4.5.41.1. Pamatinformācija

1869. Jauktas centra apbūves teritorija (JC) ir funkcionālā zona, ko nosaka teritorijai, kurā vēsturiski ir izveidojies plašs jauktu izmantošanu spektrs vai, kas kalpo kā pilsētas, ciema vai apkaimes centrs, kā arī apbūves teritorijās, ko plānots attīstīt par šādiem centriem.

4.5.41.2. Teritorijas galvenie izmantošanas veidi

1870. Savrupmāju apbūve (11001): apbūve, ko veido savrupmājas (brīvi stāvošas individuālās dzīvojamās mājas), divu dzīvokļu mājas - brīvi stāvošas vai savienotas (dvīņu, rindu vai sekciju tipa) dzīvojamās mājas ar divām dzīvojamo telpu grupām, ietverot nepieciešamās palīgbūves un labiekārtojumu.

1871. Rindu māju apbūve (11005).

1872. Daudzdzīvokļu māju apbūve (11006).

1873. Biroju ēku apbūve (12001): apbūve, ko veido bankas, diplomātiskie dienesti, pašvaldības iestādes, valsts pārvaldes iestādes, tiesu nami, sakaru nodaļas, pasta, radiostaciju un televīzijas centri, studijas un citi uzņēmumi, organizācijas un iestādes.

1874. Tirdzniecības vai pakalpojumu objektu apbūve (12002): apbūve, ko veido veikali, aptiekas, sabiedriskās ēdināšanas uzņēmumi, tirgus, tirgus paviljoni, sezonas rakstura tirdzniecības vai pakalpojumu objekti (tirdzniecības kioski un segtie tirdzniecības stendi), restorāni, bāri, kafejnīcas, spēļu nami, kazino, pludmales centri, kā arī sadzīves un citu pakalpojumu objekti.

1875. Tūrisma un atpūtas iestāžu apbūve (12003): apbūve, ko veido viesnīcas, moteļi, viesu mājas un cita veida īslaicīgas apmešanās vietas (viesu nami, pansijas) un citi izmitināšanas pakalpojumu nodrošināšanai nepieciešamie objekti un infrastruktūra.

1876. Kultūras iestāžu apbūve (12004): apbūve, ko veido ēkas mūzikas, deju un citiem izklaides pasākumiem, kultūras nami, muzeju un bibliotēku ēkas, izstāžu zāles, citas mākslas, izklaides un atpūtas iestādes un to darbības nodrošināšanai nepieciešamie objekti un infrastruktūra.

1877. Sporta būvju apbūve (12005).

1878. Izglītības un zinātnes iestāžu apbūve (12007).

1879. Veselības aizsardzības iestāžu apbūve (12008).

1880. Sociālās aprūpes iestāžu apbūve (12009).

1881. Labiekārtota ārtelpa (24001): labiekārtota publiskā ārtelpa, izņemot kapsētas un dzīvnieku kapsētas.

4.5.41.3. Teritorijas papildizmantošanas veidi

1882. Transporta apkalpojošā infrastruktūra (14003): ēkas sauszemes, gaisa un ūdens satiksmes pakalpojumu nodrošināšanai, tai skaitā garāžas, atsevišķi iekārtotas atklātās autostāvvietas, stāvparki, daudzstāvu autostāvvietas.

4.5.41.4. Apbūves parametri

Nr.	Teritorijas izmantošanas veids	Minimālā jaunizv. zemes gabala platība	Maksimālais apbūves blīvums (%)	Apbūves intensitāte (%)	Apbūves augstums (m)	Apbūves augstums (stāvu skaits)	Minimālais brīvās zaļās teritorijas rādītājs (%)
1883.		3000 m ²	30	līdz 150	līdz 20 ²¹¹	līdz 5	40

²¹¹ savrupmāju apbūvei līdz 12 m

4.5.41.5. Citi noteikumi

Nenosaka

4.5.42. Jauktas centra apbūves teritorija (JC43)

4.5.42.1. Pamatinformācija

1884. Jauktas centra apbūves teritorija (JC) ir funkcionālā zona, ko nosaka teritorijai, kurā vēsturiski ir izveidojies plašs jauktu izmantošanu spektrs vai, kas kalpo kā pilsētas, ciema vai apkaimes centrs, kā arī apbūves teritorijās, ko plānots attīstīt par šādiem centriem.

4.5.42.2. Teritorijas galvenie izmantošanas veidi

1885. Savrupmāju apbūve (11001): apbūve, ko veido savrupmājas (brīvi stāvošas individuālās dzīvojamās mājas), divu dzīvokļu mājas - brīvi stāvošas vai savienotas (dvīņu, rindu vai sekciju tipa) dzīvojamās mājas ar divām dzīvojamo telpu grupām, ietverot nepieciešamās palīgbūves un labiekārtojumu.

1886. Rindu māju apbūve (11005).

1887. Daudzdzīvokļu māju apbūve (11006).

1888. Biroju ēku apbūve (12001): apbūve, ko veido bankas, diplomātiskie dienesti, pašvaldības iestādes, valsts pārvaldes iestādes, tiesu nami, sakaru nodaļas, pasta, radiostaciju un televīzijas centri, studijas un citi uzņēmumi, organizācijas un iestādes.

1889. Tirdzniecības vai pakalpojumu objektu apbūve (12002): apbūve, ko veido veikali, aptiekas, sabiedriskās ēdināšanas uzņēmumi, tirgus, tirgus paviljoni, sezonas rakstura tirdzniecības vai pakalpojumu objekti (tirdzniecības kioski un segtie tirdzniecības stendi), restorāni, bāri, kafejnīcas, spēļu nami, kazino, pludmales centri, kā arī sadzīves un citu pakalpojumu objekti.

1890. Tūrisma un atpūtas iestāžu apbūve (12003): apbūve, ko veido viesnīcas, moteļi, viesu mājas un cita veida īslaicīgas apmešanās vietas (viesu nami, pansijas) un citi izmitināšanas pakalpojumu nodrošināšanai nepieciešamie objekti un infrastruktūra.

1891. Kultūras iestāžu apbūve (12004): apbūve, ko veido ēkas mūzikas, deju un citiem izklaides pasākumiem, kultūras nami, muzeju un bibliotēku ēkas, izstāžu zāles, citas mākslas, izklaides un atpūtas iestādes un to darbības nodrošināšanai nepieciešamie objekti un infrastruktūra.

1892. Sporta būvju apbūve (12005).

1893. Izglītības un zinātnes iestāžu apbūve (12007).

1894. Veselības aizsardzības iestāžu apbūve (12008).

1895. Sociālās aprūpes iestāžu apbūve (12009).

1896. Labiekārtota ārtelpa (24001): labiekārtota publiskā ārtelpa, izņemot kapsētas un dzīvnieku kapsētas.

4.5.42.3. Teritorijas papildizmantošanas veidi

1897. Transporta apkalpojošā infrastruktūra (14003): ēkas sauszemes, gaisa un ūdens satiksmes pakalpojumu nodrošināšanai, tai skaitā garāžas, atsevišķi iekārtotas atklātās autostāvvietas, stāvparki, daudzstāvu autostāvvietas.

4.5.42.4. Apbūves parametri

Nr.	Teritorijas izmantošanas veids	Minimālā jaunizv. zemes gabala platība	Maksimālais apbūves blīvums (%)	Apbūves intensitāte (%)	Apbūves augstums (m)	Apbūves augstums (stāvu skaits)	Minimālais brīvās zaļās teritorijas rādītājs (%)
1898.		800 m ²	30	līdz 150	līdz 20 ²¹²	līdz 5	40

²¹² savrupmāju apbūvei līdz 12 m

4.5.42.5. Citi noteikumi

Nenosaka

4.5.43. Jauktas centra apbūves teritorija (JC44)

4.5.43.1. Pamatinformācija

1899. Jauktas centra apbūves teritorija (JC) ir funkcionālā zona, ko nosaka teritorijai, kurā vēsturiski ir izveidojies plašs jauktu izmantošanu spektrs vai, kas kalpo kā pilsētas, ciema vai apkaimes centrs, kā arī apbūves teritorijās, ko plānots attīstīt par šādiem centriem.

4.5.43.2. Teritorijas galvenie izmantošanas veidi

1900. Rindu māju apbūve (11005).

1901. Daudzdzīvokļu māju apbūve (11006).

1902. Biroju ēku apbūve (12001): apbūve, ko veido bankas, diplomātiskie dienesti, pašvaldības iestādes, valsts pārvaldes iestādes, tiesu nami, sakaru nodaļas, pasta, radiostaciju un televīzijas centri, studijas un citi uzņēmumi, organizācijas un iestādes.

1903. Tirdzniecības vai pakalpojumu objektu apbūve (12002): apbūve, ko veido veikali, aptiekas, sabiedriskās ēdināšanas uzņēmumi, tirgus, tirgus paviljoni, sezonas rakstura tirdzniecības vai pakalpojumu objekti (tirdzniecības kioski un segtie tirdzniecības stendi), restorāni, bāri, kafejnīcas, pludmales centri, kā arī sadzīves un citu pakalpojumu objekti.

1904. Tūrisma un atpūtas iestāžu apbūve (12003): apbūve, ko veido viesnīcas, moteļi, viesu mājas un cita veida īslaicīgas apmešanās vietas (viesu nami, pansijas) un citi izmitināšanas pakalpojumu nodrošināšanai nepieciešamie objekti un infrastruktūra, kempingi, ietverot laukumus atpūtas transportlīdzekļiem un apdzīvojamām autopiekabēm.

1905. Sporta būvju apbūve (12005).

1906. Izglītības un zinātnes iestāžu apbūve (12007).

1907. Sociālās aprūpes iestāžu apbūve (12009).

1908. Dzīvnieku aprūpes iestāžu apbūve (12010).

1909. Labiekārtota ārtelpa (24001): labiekārtota publiskā ārtelpa, izņemot kapsētas un dzīvnieku kapsētas.

4.5.43.3. Teritorijas papildizmantošanas veidi

1910. Viegglās rūpniecības uzņēmumu apbūve (13001): ar vieglās rūpniecības uzņēmumiem saistīta apbūve un to darbības nodrošināšanai nepieciešamās noliktavas.

1911. Transporta apkalpojošā infrastruktūra (14003): ēkas sauszemes, gaisa un ūdens satiksmes pakalpojumu nodrošināšanai, tai skaitā garāžas, atsevišķi iekārtotas atklātās autostāvvietas, stāvparki, daudzstāvu autostāvvietas.

4.5.43.4. Apbūves parametri

Nr.	Teritorijas izmantošanas veids	Minimālā jaunizv. zemes gabala platība	Maksimālais apbūves blīvums (%)	Apbūves intensitāte (%)	Apbūves augstums (m)	Apbūves augstums (stāvu skaits)	Minimālais brīvās zaļās teritorijas rādītājs (%)
1912.		3000 m ²	50	līdz 250	līdz 20	līdz 5	20

4.5.43.5. Citi noteikumi

Nenosaka

4.5.44. Jauktas centra apbūves teritorija (JC45)

4.5.44.1. Pamatinformācija

1913. Jauktas centra apbūves teritorija (JC) ir funkcionālā zona, ko nosaka teritorijai, kurā vēsturiski ir izveidojies plašs jauktu izmantošanu spektrs vai, kas kalpo kā pilsētas, ciema vai apkaimes centrs, kā arī apbūves teritorijās, ko plānots attīstīt par šādiem centriem.

4.5.44.2. Teritorijas galvenie izmantošanas veidi

1914. Rindu māju apbūve (11005).

1915. Daudzdzīvokļu māju apbūve (11006).

1916. Biroju ēku apbūve (12001): apbūve, ko veido bankas, diplomātiskie dienesti, pašvaldības iestādes, valsts pārvaldes iestādes, tiesu nami, sakaru nodaļas, pasta, radiostaciju un televīzijas centri, studijas un citi uzņēmumi, organizācijas un iestādes.

1917. Tirdzniecības vai pakalpojumu objektu apbūve (12002): apbūve, ko veido sabiedriskās ēdināšanas uzņēmumi, sezonas rakstura tirdzniecības vai pakalpojumu objekti (tirdzniecības kioski un segtie tirdzniecības stendi), restorāni, bāri, kafējnīcas, kā arī pludmales centri un citu pakalpojumu objekti, sadzīves un citu pakalpojumu objekti, tai skaitā degvielas uzpildes stacijas un minimāla transporta apkopes servisa objekti (rieņu maiņa, pašapkalpošanās automazgātavas, elektromobiļu uzlādes stacijas).

1918. Tūrisma un atpūtas iestāžu apbūve (12003): apbūve, ko veido viesnīcas, moteļi, viesu mājas un cita veida īslaicīgas apmešanās vietas (viesu nami, pansijas) un citi izmitināšanas pakalpojumu nodrošināšanai nepieciešamie objekti un infrastruktūra, kempingi, ietverot laukumus atpūtas transportlīdzekļiem un apdzīvojamām autopiekabēm.

1919. Kultūras iestāžu apbūve (12004): apbūve, ko veido ēkas mūzikas, deju un citiem izklaides pasākumiem, kultūras nami, muzeju un bibliotēku ēkas, izstāžu zāles, citas mākslas, izklaides un atpūtas iestādes un to darbības nodrošināšanai nepieciešamie objekti un infrastruktūra.

1920. Sporta būvju apbūve (12005): apbūve, ko veido ēkas sporta nodarbībām un sporta laukumi, sporta un atpūtas būves (piemēram, atklātie peldbaseini, t. sk. peldiēstāde (vannu māja), atklāts dūņu un ūdeņu baseins, baseins atklātā ūdenī (norobežota akvatorijas daļa vai peldošs baseins).

1921. Izglītības un zinātnes iestāžu apbūve (12007).

1922. Sociālās aprūpes iestāžu apbūve (12009).

1923. Dzīvnieku aprūpes iestāžu apbūve (12010).

1924. Labiekārtota ārtelpa (24001): labiekārtota publiskā ārtelpa, izņemot kapsētas un dzīvnieku kapsētas.

4.5.44.3. Teritorijas papildizmantošanas veidi

1925. Viegglās rūpniecības uzņēmumu apbūve (13001).

1926. Transporta apkalpojošā infrastruktūra (14003): ēkas sauszemes, gaisa un ūdens satiksmes pakalpojumu nodrošināšanai, tai skaitā garāžas, atsevišķi iekārtotas atklātās autostāvvietas, stāvparki, daudzstāvu autostāvvietas.

4.5.44.4. Apbūves parametri

Nr.	Teritorijas izmantošanas veids	Minimālā jaunizv. zemes gabala platība	Maksimālais apbūves blīvums (%)	Apbūves intensitāte (%)	Apbūves augstums (m)	Apbūves augstums (stāvu skaits)	Minimālais brīvās zaļās teritorijas rādītājs (%)
1927.		2200 m ²	50	līdz 180	līdz 15	līdz 4 ²¹³	20

²¹³ 4 stāva platība nedrīkst pārsniegt 66% no 3 stāva platības

4.5.44.5. Citi noteikumi

Nenosaka

4.5.45. Jauktas centra apbūves teritorija (JC46)

4.5.45.1. Pamatinformācija

1928. Jauktas centra apbūves teritorija (JC) ir funkcionālā zona, ko nosaka teritorijai, kurā vēsturiski ir izveidojies plašs jauktu izmantošanu spektrs vai, kas kalpo kā pilsētas, ciema vai apkaimes centrs, kā arī apbūves teritorijās, ko plānots attīstīt par šādiem centriem.

4.5.45.2. Teritorijas galvenie izmantošanas veidi

1929. Rindu māju apbūve (11005).

1930. Daudzdzīvokļu māju apbūve (11006).

1931. Biroju ēku apbūve (12001): apbūve, ko veido bankas, diplomātiskie dienesti, pašvaldības iestādes, valsts pārvaldes iestādes, tiesu nami, sakaru nodaļas, pasta, radiostaciju un televīzijas centri, studijas un citi uzņēmumi, organizācijas un iestādes.

1932. Tirdzniecības vai pakalpojumu objektu apbūve (12002): Apbūve, ko veido tirdzniecības objekti, pakalpojumu objekti, sabiedriskās ēdināšanas objekti, sadzīves un citu pakalpojumu objekti, tai skaitā degvielas uzpildes stacijas un minimāla transporta apkopes servisa objekti (riepu maiņa, pašapkalpošanās automazgātavas, elektromobiļu uzlādes stacijas).

1933. Tūrisma un atpūtas iestāžu apbūve (12003): apbūve, ko veido viesnīcas, moteļi, viesu mājas un cita veida īslaicīgas apmešanās vietas (viesu nami, pansijas) un citi izmitināšanas pakalpojumu nodrošināšanai nepieciešamie objekti un infrastruktūra, kempingi, ietverot laukumus atpūtas transportlīdzekļiem un apdzīvojamām autopiekabēm.

1934. Sporta būvju apbūve (12005).

1935. Aizsardzības un drošības iestāžu apbūve (12006): Apbūve, ko veido valsts un pašvaldības policijas ēkas, ugunsdzēsības un glābšanas dienestu ēkas, glābšanas stacijas.

1936. Izglītības un zinātnes iestāžu apbūve (12007).

1937. Sociālās aprūpes iestāžu apbūve (12009).

1938. Dzīvnieku aprūpes iestāžu apbūve (12010).

1939. Labiekārtota ārtelpa (24001).

4.5.45.3. Teritorijas papildizmantošanas veidi

1940. Vieglās rūpniecības uzņēmumu apbūve (13001): Ar vieglās rūpniecības uzņēmumiem saistīta apbūve.

1941. Transporta apkalpojošā infrastruktūra (14003): ēkas sauszemes, gaisa un ūdens satiksmes pakalpojumu nodrošināšanai, tai skaitā garāžas, atsevišķi iekārtotas atklātās autostāvvietas, stāvparki, daudzstāvu autostāvvietas.

4.5.45.4. Apbūves parametri

Nr.	Teritorijas izmantošanas veids	Minimālā jaunizv. zemes gabala platība	Maksimālais apbūves blīvums (%)	Apbūves intensitāte (%)	Apbūves augstums (m)	Apbūves augstums (stāvu skaits)	Minimālais brīvās zaļās teritorijas rādītājs (%)
1942.		3000 m ²	40	līdz 200	līdz 20	līdz 5	30

4.5.45.5. Citi noteikumi

1943. Zemes vienībā ar kadastra numuru 13000100113 sporta kompleksa būvniecībai atļauts palielināt maksimālo apbūves blīvumu līdz 80%.

4.5.46. Jauktas centra apbūves teritorija (JC47)

4.5.46.1. Pamatinformācija

1944. Jauktas centra apbūves teritorija (JC) ir funkcionālā zona, ko nosaka teritorijai, kurā vēsturiski ir izveidojies plašs jauktu izmantošanu spektrs vai, kas kalpo kā pilsētas, ciema vai apkaimes centrs, kā arī apbūves teritorijās, ko plānots attīstīt par šādiem centriem.

4.5.46.2. Teritorijas galvenie izmantošanas veidi

1945. Savrupmāju apbūve (11001): apbūve, ko veido savrupmājas (brīvi stāvošas individuālās dzīvojamās mājas), divu dzīvokļu mājas - brīvi stāvošas vai savienotas (dvīņu, rindu vai sekciju tipa) dzīvojamās mājas ar divām dzīvojamo telpu grupām, ietverot nepieciešamās palīgbūves un labiekārtojumu.

1946. Rindu māju apbūve (11005).

1947. Daudzdzīvokļu māju apbūve (11006).

1948. Biroju ēku apbūve (12001): apbūve, ko veido bankas, diplomātiskie dienesti, pašvaldības iestādes, valsts pārvaldes iestādes, tiesu nami, sakaru nodaļas, pasta, radiostaciju un televīzijas centri, studijas un citi uzņēmumi, organizācijas un iestādes.

1949. Tirdzniecības vai pakalpojumu objektu apbūve (12002): apbūve, ko veido sabiedriskās ēdināšanas uzņēmumi, sezonas rakstura tirdzniecības vai pakalpojumu objekti (tirdzniecības kioski un segtie tirdzniecības standi), restorāni, bāri, kafejnīcas, kā arī pludmales centri un citu pakalpojumu objekti, sadzīves un citu pakalpojumu objekti.

1950. Tūrisma un atpūtas iestāžu apbūve (12003): apbūve, ko veido viesnīcas, moteļi, viesu mājas un cita veida īslaicīgas apmešanās vietas (viesu nami, pansijas) un citi izmitināšanas pakalpojumu nodrošināšanai nepieciešamie objekti un infrastruktūra.

1951. Sporta būvju apbūve (12005).

1952. Aizsardzības un drošības iestāžu apbūve (12006): apbūve, ko veido policijas, ugunsdzēsības un glābšanas dienesti un ugunsdzēsēju depo, un to funkcijām nepieciešamās ēkas un inženierbūves.

1953. Izglītības un zinātnes iestāžu apbūve (12007).

1954. Sociālās aprūpes iestāžu apbūve (12009).

1955. Dzīvnieku aprūpes iestāžu apbūve (12010).

1956. Labiekārtota ārtelpa (24001): labiekārtota publiskā ārtelpa, izņemot kapsētas un dzīvnieku kapsētas.

4.5.46.3. Teritorijas papildizmantošanas veidi

1957. Vieglās rūpniecības uzņēmumu apbūve (13001).

1958. Transporta apkalpojošā infrastruktūra (14003): ēkas sauszemes, gaisa un ūdens satiksmes pakalpojumu nodrošināšanai, tai skaitā garāžas, atsevišķi iekārtotas atklātās autostāvvietas, stāvparki, daudzstāvu autostāvvietas.

4.5.46.4. Apbūves parametri

Nr.	Teritorijas izmantošanas veids	Minimālā jaunizv. zemes gabala platība	Maksimālais apbūves blīvums (%)	Apbūves intensitāte (%)	Apbūves augstums (m)	Apbūves augstums (stāvu skaits)	Minimālais brīvās zaļās teritorijas rādītājs (%)
1959.		3000 m ² ²¹⁵	40	līdz 400 ²¹⁷	līdz 37 ²¹⁴	līdz 10 ²¹⁶	30

²¹⁴ savrupmāju apbūvei līdz 12 m

²¹⁵ savrupmājām 2200 kv.m.

²¹⁶ savrupmājām 3 stāvi un 3 stāva platība nedrīkst pārsniegt 66% no 2 stāva platības

²¹⁷ savrupmājām 65%

4.5.46.5. Citi noteikumi

Nenosaka

4.5.47. Jauktas centra apbūves teritorija (JC48)

4.5.47.1. Pamatinformācija

1960. Jauktas centra apbūves teritorija (JC) ir funkcionālā zona, ko nosaka teritorijai, kurā vēsturiski ir izveidojies plašs jauktu izmantošanu spektrs vai, kas kalpo kā pilsētas, ciema vai apkaimes centrs, kā arī apbūves teritorijās, ko plānots attīstīt par šādiem centriem.

4.5.47.2. Teritorijas galvenie izmantošanas veidi

1961. Savrupmāju apbūve (11001): apbūve, ko veido savrupmājas (brīvi stāvošas individuālās dzīvojamās mājas), divu dzīvokļu mājas - brīvi stāvošas vai savienotas (dvīņu, rindu vai sekciju tipa) dzīvojamās mājas ar divām dzīvojamo telpu grupām, ietverot nepieciešamās palīgbūves un labiekārtojumu.

1962. Biroju ēku apbūve (12001): apbūve, ko veido pašvaldības iestādes, valsts pārvaldes iestādes, konferenču un kongresu centri, tiesu nami, sakaru nodaļas, pasta, un citi uzņēmumi, organizācijas un iestādes.

1963. Tirdzniecības vai pakalpojumu objektu apbūve (12002): apbūve, ko veido veikali, aptiekas, sabiedriskās ēdināšanas uzņēmumi, tirgus, tirgus paviljoni, sezonas rakstura tirdzniecības vai pakalpojumu objekti (tirdzniecības kioski un segtie tirdzniecības stendi), restorāni, bāri, kafējnīcas, spēļu nami, kazino, kā arī sadzīves un citu pakalpojumu objekti.

1964. Tūrisma un atpūtas iestāžu apbūve (12003): apbūve, ko veido viesnīcas, moteļi, viesu mājas un cita veida īslaicīgas apmešanās vietas (viesu nami, pansijas) un citi izmitināšanas pakalpojumu nodrošināšanai nepieciešamie objekti un infrastruktūra.

1965. Kultūras iestāžu apbūve (12004): apbūve, ko veido ēkas mūzikas, deju un citiem izklaides pasākumiem, kultūras nami, muzeju un bibliotēku ēkas, izstāžu zāles, citas mākslas, izklaides un atpūtas iestādes un to darbības nodrošināšanai nepieciešamie objekti un infrastruktūra.

1966. Sporta būvju apbūve (12005).

1967. Izglītības un zinātnes iestāžu apbūve (12007).

1968. Veselības aizsardzības iestāžu apbūve (12008).

1969. Sociālās aprūpes iestāžu apbūve (12009).

1970. Labiekārtota ārtelpa (24001): labiekārtota publiskā ārtelpa, izņemot kapsētas un dzīvnieku kapsētas.

4.5.47.3. Teritorijas papildizmantošanas veidi

Nenosaka

4.5.47.4. Apbūves parametri

Nr.	Teritorijas izmantošanas veids	Minimālā jaunizv. zemes gabala platība	Maksimālais apbūves blīvums (%)	Apbūves intensitāte (%)	Apbūves augstums (m)	Apbūves augstums (stāvu skaits)	Minimālais brīvās zaļās teritorijas rādītājs (%)
1971.		5000 m ²	25	līdz 90	līdz 15 ²¹⁸	līdz 4 ²¹⁹	45

²¹⁸ savrupmāju apbūvei līdz 12 m

²¹⁹ 4 stāva platība nedrīkst pārsniegt 66% no 3 stāva platības

4.5.47.5. Citi noteikumi

Nenosaka

4.5.48. Jauktas centra apbūves teritorija (JC49)

4.5.48.1. Pamatinformācija

1972. Jauktas centra apbūves teritorija (JC) ir funkcionālā zona, ko nosaka teritorijai, kurā vēsturiski ir izveidojies plašs jauktu izmantošanu spektrs vai, kas kalpo kā pilsētas, ciema vai apkaimes centrs, kā arī apbūves teritorijās, ko plānots attīstīt par šādiem centriem.

4.5.48.2. Teritorijas galvenie izmantošanas veidi

1973. Savrupmāju apbūve (11001): apbūve, ko veido savrupmājas (brīvi stāvošas individuālās dzīvojamās mājas), divu dzīvokļu mājas - brīvi stāvošas vai savienotas (dvīņu, rindu vai sekciju tipa) dzīvojamās mājas ar divām dzīvojamo telpu grupām, ietverot nepieciešamās palīgbūves un labiekārtojumu.

1974. Rindu māju apbūve (11005).

1975. Daudzdzīvokļu māju apbūve (11006).

1976. Biroju ēku apbūve (12001): apbūve, ko veido pašvaldības iestādes, valsts pārvaldes iestādes, konferenču un kongresu centri, tiesu nami, sakaru nodaļas, pasta, un citi uzņēmumi, organizācijas un iestādes.

1977. Tirdzniecības vai pakalpojumu objektu apbūve (12002).

1978. Tūrisma un atpūtas iestāžu apbūve (12003): apbūve, ko veido viesnīcas, moteļi, viesu mājas un cita veida īslaicīgas apmešanās vietas (viesu nami, pansijas) un citi izmitināšanas pakalpojumu nodrošināšanai nepieciešamie objekti un infrastruktūra, kempingi, ietverot laukumus atpūtas transportlīdzekļiem un apdzīvojamām autotiekabēm.

1979. Kultūras iestāžu apbūve (12004): apbūve, ko veido ēkas mūzikas, deju un citiem izklaides pasākumiem, kultūras nami, muzeju un bibliotēku ēkas, izstāžu zāles, citas mākslas, izklaides un atpūtas iestādes un to darbības nodrošināšanai nepieciešamie objekti un infrastruktūra.

1980. Sporta būvju apbūve (12005).

1981. Aizsardzības un drošības iestāžu apbūve (12006): apbūve, ko veido policijas, ugunsdzēsības un glābšanas dienesti un ugunsdzēsēju depo, un to funkcijām nepieciešamās ēkas un inženierbūves.

1982. Izglītības un zinātnes iestāžu apbūve (12007).

1983. Veselības aizsardzības iestāžu apbūve (12008).

1984. Sociālās aprūpes iestāžu apbūve (12009).

1985. Dzīvnieku aprūpes iestāžu apbūve (12010).

1986. Labiekārtota ārtelpa (24001): labiekārtota publiskā ārtelpa, izņemot kapsētas un dzīvnieku kapsētas.

4.5.48.3. Teritorijas papildizmantošanas veidi

Nenosaka

4.5.48.4. Apbūves parametri

Nr.	Teritorijas izmantošanas veids	Minimālā jaunizv. zemes gabala platība	Maksimālais apbūves blīvums (%)	Apbūves intensitāte (%)	Apbūves augstums (m)	Apbūves augstums (stāvu skaits)	Minimālais brīvās zaļās teritorijas rādītājs (%)
1987.		1500 m ²	40	līdz 200	līdz 20 ²²⁰	līdz 5	30

²²⁰ savrupmāju apbūvei līdz 12 m

4.5.48.5. Citi noteikumi

Nenosaka

4.5.49. Jauktas centra apbūves teritorija (JC50)

4.5.49.1. Pamatinformācija

1988. Jauktas centra apbūves teritorija (JC) ir funkcionālā zona, ko nosaka teritorijai, kurā vēsturiski ir izveidojies plašs jauktu izmantošanu spektrs vai, kas kalpo kā pilsētas, ciema vai apkaimes centrs, kā arī apbūves teritorijās, ko plānots attīstīt par šādiem centriem.

4.5.49.2. Teritorijas galvenie izmantošanas veidi

1989. Savrupmāju apbūve (11001): apbūve, ko veido savrupmājas (brīvi stāvošas individuālās dzīvojamās mājas), divu dzīvokļu mājas - brīvi stāvošas vai savienotas (dvīņu, rindu vai sekciju tipa) dzīvojamās mājas ar divām dzīvojamo telpu grupām, ietverot nepieciešamās palīgubūves un labiekārtojumu.

1990. Biroju ēku apbūve (12001): apbūve, ko veido bankas, diplomātiskie dienesti, pašvaldības iestādes, valsts pārvaldes iestādes, tiesu nami, sakaru nodaļas, pasta, radiostaciju un televīzijas centri, studijas un citi uzņēmumi, organizācijas un iestādes.

1991. Tirdzniecības vai pakalpojumu objektu apbūve (12002): apbūve, ko veido veikali, aptiekas, sabiedriskās ēdināšanas uzņēmumi, tirgus, tirgus paviljoni, sezonas rakstura tirdzniecības vai pakalpojumu objekti (tirdzniecības kioski un segtie tirdzniecības stendi), restorāni, bāri, kafējnīcas, spēļu nami, kazino, kā arī sadzīves un citu pakalpojumu objekti.

1992. Tūrisma un atpūtas iestāžu apbūve (12003): apbūve, ko veido viesnīcas, moteļi, viesu mājas un cita veida īslaicīgas apmešanās vietas (viesu nami, pansijas) un citi izmitināšanas pakalpojumu nodrošināšanai nepieciešamie objekti un infrastruktūra.

1993. Kultūras iestāžu apbūve (12004): apbūve, ko veido ēkas mūzikas, deju un citiem izklaides pasākumiem, kultūras nami, muzeju un bibliotēku ēkas, izstāžu zāles, citas mākslas, izklaides un atpūtas iestādes un to darbības nodrošināšanai nepieciešamie objekti un infrastruktūra.

1994. Sporta būvju apbūve (12005).

1995. Aizsardzības un drošības iestāžu apbūve (12006): apbūve, ko veido policijas, ugunsdzēsības un glābšanas dienesti un ugunsdzēsēju depo, un to funkcijām nepieciešamās ēkas un inženierbūves.

1996. Izglītības un zinātnes iestāžu apbūve (12007).

1997. Veselības aizsardzības iestāžu apbūve (12008).

1998. Sociālās aprūpes iestāžu apbūve (12009).

1999. Labiekārtota ārtelpa (24001): labiekārtota publiskā ārtelpa, izņemot kapsētas un dzīvnieku kapsētas.

4.5.49.3. Teritorijas papildizmantošanas veidi

Nenosaka

4.5.49.4. Apbūves parametri

Nr.	Teritorijas izmantošanas veids	Minimālā jaunizv. zemes gabala platība	Maksimālais apbūves blīvums (%)	Apbūves intensitāte (%)	Apbūves augstums (m)	Apbūves augstums (stāvu skaits)	Minimālais brīvās zaļās teritorijas rādītājs (%)
2000.		1500 m ²	20	līdz 52	līdz 12	līdz 3 ²²¹	55

²²¹ 3 stāva platība nedrīkst pārsniegt 66% no 2 stāva platības

4.5.49.5. Citi noteikumi

Nenosaka

4.5.50. Jauktas centra apbūves teritorija (JC51)

4.5.50.1. Pamatinformācija

2001. Jauktas centra apbūves teritorija (JC) ir funkcionālā zona, ko nosaka teritorijai, kurā vēsturiski ir izveidojies plašs jauktu izmantošanu spektrs vai, kas kalpo kā pilsētas, ciema vai apkaimes centrs, kā arī apbūves teritorijās, ko plānots attīstīt par šādiem centriem.

4.5.50.2. Teritorijas galvenie izmantošanas veidi

2002. Savrupmāju apbūve (11001): apbūve, ko veido savrupmājas (brīvi stāvošas individuālās dzīvojamās mājas), divu dzīvokļu mājas - brīvi stāvošas vai savienotas (dvīņu, rindu vai sekciju tipa) dzīvojamās mājas ar divām dzīvojamo telpu grupām, ietverot nepieciešamās palīgubūves un labiekārtojumu.

2003. Biroju ēku apbūve (12001): apbūve, ko veido bankas, diplomātiskie dienesti, pašvaldības iestādes, valsts pārvaldes iestādes, tiesu nami, sakaru nodaļas, pasta, radiostaciju un televīzijas centri, studijas un citi uzņēmumi, organizācijas un iestādes.

2004. Tirdzniecības vai pakalpojumu objektu apbūve (12002): apbūve, ko veido veikali, aptiekas, sabiedriskās ēdināšanas uzņēmumi, tirgus, tirgus paviljoni, sezonas rakstura tirdzniecības vai pakalpojumu objekti (tirdzniecības kioski un segtie tirdzniecības stendi), restorāni, bāri, kafejnīcas, spēļu nami, kazino, pludmales centri, kā arī sadzīves un citu pakalpojumu objekti.

2005. Tūrisma un atpūtas iestāžu apbūve (12003): apbūve, ko veido viesnīcas, moteļi, viesu mājas un cita veida īslaicīgas apmešanās vietas (viesu nami, pansijas) un citi izmitināšanas pakalpojumu nodrošināšanai nepieciešamie objekti un infrastruktūra.

2006. Kultūras iestāžu apbūve (12004): apbūve, ko veido ēkas mūzikas, deju un citiem izklaides pasākumiem, kultūras nami, muzeju un bibliotēku ēkas, izstāžu zāles, citas mākslas, izklaides un atpūtas iestādes un to darbības nodrošināšanai nepieciešamie objekti un infrastruktūra.

2007. Sporta būvju apbūve (12005).

2008. Aizsardzības un drošības iestāžu apbūve (12006): apbūve, ko veido policijas, ugunsdzēsības un glābšanas dienesti un ugunsdzēsēju depo, un to funkcijām nepieciešamās ēkas un inženierbūves.

2009. Izglītības un zinātnes iestāžu apbūve (12007).

2010. Veselības aizsardzības iestāžu apbūve (12008).

2011. Sociālās aprūpes iestāžu apbūve (12009).

2012. Labiekārtota ārtelpa (24001): labiekārtota publiskā ārtelpa, izņemot kapsētas un dzīvnieku kapsētas.

4.5.50.3. Teritorijas papildizmantošanas veidi

Nenosaka

4.5.50.4. Apbūves parametri

Nr.	Teritorijas izmantošanas veids	Minimālā jaunizv. zemes gabala platība	Maksimālais apbūves blīvums (%)	Apbūves intensitāte (%)	Apbūves augstums (m)	Apbūves augstums (stāvu skaits)	Minimālais brīvās zaļās teritorijas rādītājs (%)
2013.		1800 m ²	20	līdz 52	līdz 12	līdz 3 ²²²	55

²²² 3 stāva platība nedrīkst pārsniegt 66% no 2 stāva platības

4.5.50.5. Citi noteikumi

Nenosaka

4.5.51. Jauktas centra apbūves teritorija (JC52)

4.5.51.1. Pamatinformācija

2014. Jauktas centra apbūves teritorija (JC) ir funkcionālā zona, ko nosaka teritorijai, kurā vēsturiski ir izveidojies plašs jauktu izmantošanu spektrs vai, kas kalpo kā pilsētas, ciema vai apkaimes centrs, kā arī apbūves teritorijās, ko plānots attīstīt par šādiem centriem.

4.5.51.2. Teritorijas galvenie izmantošanas veidi

2015. Savrupmāju apbūve (11001): apbūve, ko veido savrupmājas (brīvi stāvošas individuālās dzīvojamās mājas), divu dzīvokļu mājas - brīvi stāvošas vai savienotas (dvīņu, rindu vai sekciju tipa) dzīvojamās mājas ar divām dzīvojamo telpu grupām, ietverot nepieciešamās palīgbūves un labiekārtojumu.
2016. Biroju ēku apbūve (12001): apbūve, ko veido bankas, diplomātiskie dienesti, pašvaldības iestādes, valsts pārvaldes iestādes, tiesu nami, sakaru nodaļas, pasta, radiostaciju un televīzijas centri, studijas un citi uzņēmumi, organizācijas un iestādes.
2017. Tirdzniecības vai pakalpojumu objektu apbūve (12002): apbūve, ko veido veikali, aptiekas, sabiedriskās ēdināšanas uzņēmumi, tirgus, tirgus paviljoni, sezonas rakstura tirdzniecības vai pakalpojumu objekti (tirdzniecības kioski un segtie tirdzniecības stendi), restorāni, bāri, kafejnīcas, spēļu nami, kazino, pludmales centri, kā arī sadzīves un citu pakalpojumu objekti.
2018. Tūrisma un atpūtas iestāžu apbūve (12003): apbūve, ko veido viesnīcas, moteļi, viesu mājas un cita veida īslaicīgas apmešanās vietas (viesu nami, pansijas) un citi izmitināšanas pakalpojumu nodrošināšanai nepieciešamie objekti un infrastruktūra.
2019. Kultūras iestāžu apbūve (12004): apbūve, ko veido ēkas mūzikas, deju un citiem izklaides pasākumiem, kultūras nami, muzeju un bibliotēku ēkas, izstāžu zāles, citas mākslas, izklaides un atpūtas iestādes un to darbības nodrošināšanai nepieciešamie objekti un infrastruktūra.
2020. Sporta būvju apbūve (12005).
2021. Aizsardzības un drošības iestāžu apbūve (12006): apbūve, ko veido policijas, ugunsdzēsības un glābšanas dienesti un ugunsdzēsēju depo, un to funkcijām nepieciešamās ēkas un inženierbūves.
2022. Izglītības un zinātnes iestāžu apbūve (12007).
2023. Veselības aizsardzības iestāžu apbūve (12008).
2024. Sociālās aprūpes iestāžu apbūve (12009).
2025. Labiekārtota ārtelpa (24001): labiekārtota publiskā ārtelpa, izņemot kapsētas un dzīvnieku kapsētas.

4.5.51.3. Teritorijas papildizmantošanas veidi

Nenosaka

4.5.51.4. Apbūves parametri

Nr.	Teritorijas izmantošanas veids	Minimālā jaunizv. zemes gabala platība	Maksimālais apbūves blīvums (%)	Apbūves intensitāte (%)	Apbūves augstums (m)	Apbūves augstums (stāvu skaits)	Minimālais brīvās zaļās teritorijas rādītājs (%)
2026.		1000 m ²	25	līdz 65	līdz 12	līdz 3 ²²³	45 ²²⁴

²²³ 3 stāva platība nedrīkst pārsniegt 66% no 2 stāva platības

²²⁴ savrupmājām 50%

4.5.51.5. Citi noteikumi

Nenosaka

4.5.52. Jauktas centra apbūves teritorija (JC53)

4.5.52.1. Pamatinformācija

2027. Jauktas centra apbūves teritorija (JC) ir funkcionālā zona, ko nosaka teritorijai, kurā vēsturiski ir izveidojies plašs jauktu izmantošanu spektrs vai, kas kalpo kā pilsētas, ciema vai apkaimes centrs, kā arī apbūves teritorijās, ko plānots attīstīt par šādiem centriem.

4.5.52.2. Teritorijas galvenie izmantošanas veidi

2028. Savrupmāju apbūve (11001): apbūve, ko veido savrupmājas (brīvi stāvošas individuālās dzīvojamās mājas), divu dzīvokļu mājas - brīvi stāvošas vai savienotas (dvīņu, rindu vai sekciju tipa) dzīvojamās mājas ar divām dzīvojamo telpu grupām, ietverot nepieciešamās palīgbūves un labiekārtojumu.

2029. Biroju ēku apbūve (12001): apbūve, ko veido bankas, diplomātiskie dienesti, pašvaldības iestādes, valsts pārvaldes iestādes, tiesu nami, sakaru nodaļas, pasta, radiostaciju un televīzijas centri, studijas un citi uzņēmumi, organizācijas un iestādes.

2030. Tirdzniecības vai pakalpojumu objektu apbūve (12002): apbūve, ko veido veikali, aptiekas, sabiedriskās ēdināšanas uzņēmumi, tirgus, tirgus paviljoni, sezonas rakstura tirdzniecības vai pakalpojumu objekti (tirdzniecības kioski un segtie tirdzniecības stendi), restorāni, bāri, kafējnīcas, spēļu nami, kazino, pludmales centri, kā arī sadzīves un citu pakalpojumu objekti.

2031. Tūrisma un atpūtas iestāžu apbūve (12003): apbūve, ko veido viesnīcas, moteļi, viesu mājas un cita veida īslaicīgas apmešanās vietas (viesu nami, pansijas) un citi izmitināšanas pakalpojumu nodrošināšanai nepieciešamie objekti un infrastruktūra.

2032. Kultūras iestāžu apbūve (12004): apbūve, ko veido ēkas mūzikas, deju un citiem izklaides pasākumiem, kultūras nami, muzeju un bibliotēku ēkas, izstāžu zāles, citas mākslas, izklaides un atpūtas iestādes un to darbības nodrošināšanai nepieciešamie objekti un infrastruktūra.

2033. Sporta būvju apbūve (12005).

2034. Aizsardzības un drošības iestāžu apbūve (12006): apbūve, ko veido policijas, ugunsdzēsības un glābšanas dienesti un ugunsdzēsēju depo, un to funkcijām nepieciešamās ēkas un inženierbūves.

2035. Izglītības un zinātnes iestāžu apbūve (12007).

2036. Veselības aizsardzības iestāžu apbūve (12008).

2037. Sociālās aprūpes iestāžu apbūve (12009).

2038. Labiekārtota ārtelpa (24001): labiekārtota publiskā ārtelpa, izņemot kapsētas un dzīvnieku kapsētas.

4.5.52.3. Teritorijas papildizmantošanas veidi

Nenosaka

4.5.52.4. Apbūves parametri

Nr.	Teritorijas izmantošanas veids	Minimālā jaunizv. zemes gabala platība	Maksimālais apbūves blīvums (%)	Apbūves intensitāte (%)	Apbūves augstums (m)	Apbūves augstums (stāvu skaits)	Minimālais brīvās zaļās teritorijas rādītājs (%)
2039.		1200 m ²	25	līdz 65	līdz 12	līdz 3 ²²⁵	45 ²²⁶

²²⁵ 3 stāva platība nedrīkst pārsniegt 66% no 2 stāva platības

²²⁶ savrupmājām 50%

4.5.52.5. Citi noteikumi

Nenosaka

4.5.53. Jauktas centra apbūves teritorija (JC54)

4.5.53.1. Pamatinformācija

2040. Jauktas centra apbūves teritorija (JC) ir funkcionālā zona, ko nosaka teritorijai, kurā vēsturiski ir izveidojies plašs jauktu izmantošanu spektrs vai, kas kalpo kā pilsētas, ciema vai apkaimes centrs, kā arī apbūves teritorijās, ko plānots attīstīt par šādiem centriem.

4.5.53.2. Teritorijas galvenie izmantošanas veidi

2041. Savrupmāju apbūve (11001): apbūve, ko veido savrupmājas (brīvi stāvošas individuālās dzīvojamās mājas), divu dzīvokļu mājas - brīvi stāvošas vai savienotas (dvīņu, rindu vai sekciju tipa) dzīvojamās mājas ar divām dzīvojamo telpu grupām, ietverot nepieciešamās palīgbūves un labiekārtojumu.

2042. Biroju ēku apbūve (12001): apbūve, ko veido bankas, diplomātiskie dienesti, pašvaldības iestādes, valsts pārvaldes iestādes, tiesu nami, sakaru nodaļas, pasta, radiostaciju un televīzijas centri, studijas un citi uzņēmumi, organizācijas un iestādes.

2043. Tirdzniecības vai pakalpojumu objektu apbūve (12002): apbūve, ko veido veikali, aptiekas, sabiedriskās ēdināšanas uzņēmumi, tirgus, tirgus paviljoni, sezonas rakstura tirdzniecības vai pakalpojumu objekti (tirdzniecības kioski un segtie tirdzniecības stendi), restorāni, bāri, kafējnīcas, spēļu nami, kazino, pludmales centri, kā arī sadzīves un citu pakalpojumu objekti.

2044. Tūrisma un atpūtas iestāžu apbūve (12003): apbūve, ko veido viesnīcas, moteļi, viesu mājas un cita veida īslaicīgas apmešanās vietas (viesu nami, pansijas) un citi izmitināšanas pakalpojumu nodrošināšanai nepieciešamie objekti un infrastruktūra.

2045. Kultūras iestāžu apbūve (12004): apbūve, ko veido ēkas mūzikas, deju un citiem izklaides pasākumiem, kultūras nami, muzeju un bibliotēku ēkas, izstāžu zāles, citas mākslas, izklaides un atpūtas iestādes un to darbības nodrošināšanai nepieciešamie objekti un infrastruktūra.

2046. Sporta būvju apbūve (12005).

2047. Aizsardzības un drošības iestāžu apbūve (12006): apbūve, ko veido policijas, ugunsdzēsības un glābšanas dienesti un ugunsdzēsēju depo, un to funkcijām nepieciešamās ēkas un inženierbūves.

2048. Izglītības un zinātnes iestāžu apbūve (12007).

2049. Veselības aizsardzības iestāžu apbūve (12008).

2050. Sociālās aprūpes iestāžu apbūve (12009).

2051. Labiekārtota ārtelpa (24001): labiekārtota publiskā ārtelpa, izņemot kapsētas un dzīvnieku kapsētas.

4.5.53.3. Teritorijas papildizmantošanas veidi

Nenosaka

4.5.53.4. Apbūves parametri

Nr.	Teritorijas izmantošanas veids	Minimālā jaunizv. zemes gabala platība	Maksimālais apbūves blīvums (%)	Apbūves intensitāte (%)	Apbūves augstums (m)	Apbūves augstums (stāvu skaits)	Minimālais brīvās zaļās teritorijas rādītājs (%)
2052.		1800 m ²	25	līdz 65	līdz 12	līdz 3 ²²⁷	45 ²²⁸

²²⁷ 3 stāva platība nedrīkst pārsniegt 66% no 2 stāva platības

²²⁸ savrupmājām 50%

4.5.53.5. Citi noteikumi

Nenosaka

4.5.54. Jauktas centra apbūves teritorija (JC58)

4.5.54.1. Pamatinformācija

2053. Jauktas centra apbūves teritorija (JC) ir funkcionālā zona, ko nosaka teritorijai, kurā vēsturiski ir izveidojies plašs jauktu izmantošanu spektrs vai, kas kalpo kā pilsētas, ciema vai apkaimes centrs, kā arī apbūves teritorijās, ko plānots attīstīt par šādiem centriem.

4.5.54.2. Teritorijas galvenie izmantošanas veidi

2054. Savrupmāju apbūve (11001): apbūve, ko veido savrupmājas (brīvi stāvošas individuālās dzīvojamās mājas), divu dzīvokļu mājas - brīvi stāvošas vai savienotas (dvīņu, rindu vai sekciju tipa) dzīvojamās mājas ar divām dzīvojamo telpu grupām, ietverot nepieciešamās palīgbūves un labiekārtojumu.

2055. Biroju ēku apbūve (12001): apbūve, ko veido bankas, diplomātiskie dienesti, pašvaldības iestādes, valsts pārvaldes iestādes, tiesu nami, sakaru nodaļas, pasta, radiostaciju un televīzijas centri, studijas un citi uzņēmumi, organizācijas un iestādes.

2056. Tirdzniecības vai pakalpojumu objektu apbūve (12002): apbūve, ko veido veikali, aptiekas, sabiedriskās ēdināšanas uzņēmumi, tirgus, tirgus paviljoni, sezonas rakstura tirdzniecības vai pakalpojumu objekti (tirdzniecības kioski un segtie tirdzniecības stendi), restorāni, bāri, kafejnīcas, spēļu nami, kazino, pludmales centri, kā arī sadzīves un citu pakalpojumu objekti.

2057. Tūrisma un atpūtas iestāžu apbūve (12003): apbūve, ko veido viesnīcas, moteļi, viesu mājas un cita veida īslaicīgas apmešanās vietas (viesu nami, pansijas) un citi izmitināšanas pakalpojumu nodrošināšanai nepieciešamie objekti un infrastruktūra.

2058. Kultūras iestāžu apbūve (12004): apbūve, ko veido ēkas mūzikas, deju un citiem izklaides pasākumiem, kultūras nami, muzeju un bibliotēku ēkas, izstāžu zāles, citas mākslas,

izklaides un atpūtas iestādes un to darbības nodrošināšanai nepieciešamie objekti un infrastruktūra.

2059. Sporta būvju apbūve (12005).

2060. Izglītības un zinātnes iestāžu apbūve (12007).

2061. Veselības aizsardzības iestāžu apbūve (12008).

2062. Sociālās aprūpes iestāžu apbūve (12009).

2063. Labiekārtota ārtelpa (24001): labiekārtota publiskā ārtelpa, izņemot kapsētas un dzīvnieku kapsētas.

4.5.54.3. Teritorijas papildizmantošanas veidi

Nenosaka

4.5.54.4. Apbūves parametri

Nr.	Teritorijas izmantošanas veids	Minimālā jaunizv. zemes gabala platība	Maksimālais apbūves blīvums (%)	Apbūves intensitāte (%)	Apbūves augstums (m)	Apbūves augstums (stāvu skaits)	Minimālais brīvās zaļās teritorijas rādītājs (%)
2064.		1500 m ²	30	līdz 78	līdz 12	līdz 3 ²²⁹	40 ²³⁰

²²⁹ 3 stāva platība nedrīkst pārsniegt 66% no 2 stāva platības

²³⁰ savrupmājām 45%

4.5.54.5. Citi noteikumi

Nenosaka

4.5.55. Jauktas centra apbūves teritorija (JC59)

4.5.55.1. Pamatinformācija

2065. Jauktas centra apbūves teritorija (JC) ir funkcionālā zona, ko nosaka teritorijai, kurā vēsturiski ir izveidojies plašs jauktu izmantošanu spektrs vai, kas kalpo kā pilsētas, ciema vai apkaimes centrs, kā arī apbūves teritorijās, ko plānots attīstīt par šādiem centriem.

4.5.55.2. Teritorijas galvenie izmantošanas veidi

2066. Savrupmāju apbūve (11001): apbūve, ko veido savrupmājas (brīvi stāvošas individuālās dzīvojamās mājas), divu dzīvokļu mājas - brīvi stāvošas vai savienotas (dvīņu, rindu vai sekciju tipa) dzīvojamās mājas ar divām dzīvojamo telpu grupām, ietverot nepieciešamās palīgbūves un labiekārtojumu.

2067. Biroju ēku apbūve (12001): apbūve, ko veido bankas, diplomātiskie dienesti, pašvaldības iestādes, valsts pārvaldes iestādes, tiesu nami, sakaru nodaļas, pasta, radiostaciju un televīzijas centri, studijas un citi uzņēmumi, organizācijas un iestādes.

2068. Tirdzniecības vai pakalpojumu objektu apbūve (12002): apbūve, ko veido veikali, aptiekas, sabiedriskās ēdināšanas uzņēmumi, tirgus, tirgus paviljoni, sezonas rakstura tirdzniecības vai pakalpojumu objekti (tirdzniecības kioski un segtie tirdzniecības stendi), restorāni, bāri, kafējnīcas, kā arī sadzīves un citu pakalpojumu objekti.

2069. Tūrisma un atpūtas iestāžu apbūve (12003): apbūve, ko veido viesnīcas, moteļi, viesu mājas un cita veida īslaicīgas apmešanās vietas (viesu nami, pansijas) un citi izmitināšanas pakalpojumu nodrošināšanai nepieciešamie objekti un infrastruktūra.

2070. Kultūras iestāžu apbūve (12004).

2071. Sporta būvju apbūve (12005): apbūve, ko veido ēkas sporta nodarbībām un sporta pasākumiem (piemēram, arēnas, sporta manēžas, sporta zāles, slēgtie peldbaseini, segtie sporta laukumi), sporta un atpūtas būves (piemēram, sporta laukumi, trases ar cieta vai mīksto segumu, stadioni, velotreki).

2072. Izglītības un zinātnes iestāžu apbūve (12007): apbūve, ko veido jebkura līmeņa izglītības iestāžu (pirmsskolas aprūpes un izglītības, pamata un vidējās izglītības, profesionālās ievirzes, speciālās, interešu izglītības, augstākās, pieaugušo un tālākizglītības) darbības nodrošināšanai nepieciešamie objekti un infrastruktūra.

2073. Veselības aizsardzības iestāžu apbūve (12008).

2074. Sociālās aprūpes iestāžu apbūve (12009).

2075. Labiekārtota ārtelpa (24001): labiekārtota publiskā ārtelpa, izņemot kapsētas un dzīvnieku kapsētas.

4.5.55.3. Teritorijas papildizmantošanas veidi

Nenosaka

4.5.55.4. Apbūves parametri

Nr.	Teritorijas izmantošanas veids	Minimālā jaunizv. zemes gabala platība	Maksimālais apbūves blīvums (%)	Apbūves intensitāte (%)	Apbūves augstums (m)	Apbūves augstums (stāvu skaits)	Minimālais brīvās zaļās teritorijas rādītājs (%)
2076.		1800 m ²	40	līdz 78	līdz 15 ²³¹	līdz 3	40 ²³²

²³¹ savrupmāju apbūvei līdz 12 m

²³² savrupmājām 45%

4.5.55.5. Citi noteikumi

Nenosaka

4.5.56. Jauktas centra apbūves teritorija (JC60)

4.5.56.1. Pamatinformācija

2077. Jauktas centra apbūves teritorija (JC) ir funkcionālā zona, ko nosaka teritorijai, kurā vēsturiski ir izveidojies plašs jauktu izmantošanu spektrs vai, kas kalpo kā pilsētas, ciema vai apkaimes centrs, kā arī apbūves teritorijās, ko plānots attīstīt par šādiem centriem.

4.5.56.2. Teritorijas galvenie izmantošanas veidi

2078. Savrupmāju apbūve (11001): apbūve, ko veido savrupmājas (brīvi stāvošas individuālās dzīvojamās mājas), divu dzīvokļu mājas - brīvi stāvošas vai savienotas (dvīņu, rindu vai sekciju tipa) dzīvojamās mājas ar divām dzīvojamo telpu grupām, ietverot nepieciešamās palīgubūves un labiekārtojumu.

2079. Biroju ēku apbūve (12001): apbūve, ko veido bankas, diplomātiskie dienesti, pašvaldības iestādes, valsts pārvaldes iestādes, tiesu nami, sakaru nodaļas, pasta, radiostaciju un televīzijas centri, studijas un citi uzņēmumi, organizācijas un iestādes.

2080. Tirdzniecības vai pakalpojumu objektu apbūve (12002): apbūve, ko veido veikali, aptiekas, sabiedriskās ēdināšanas uzņēmumi, tirgus, tirgus paviljoni, sezonas rakstura tirdzniecības vai pakalpojumu objekti (tirdzniecības kioski un segtie tirdzniecības stendi), restorāni, bāri, kafējnīcas, spēļu nami, kazino, pludmales centri, kā arī sadzīves un citu pakalpojumu objekti.

2081. Tūrisma un atpūtas iestāžu apbūve (12003): apbūve, ko veido viesnīcas, moteļi, viesu mājas un cita veida īslaicīgas apmešanās vietas (viesu nami, pansijas) un citi izmitināšanas pakalpojumu nodrošināšanai nepieciešamie objekti un infrastruktūra.

2082. Kultūras iestāžu apbūve (12004): apbūve, ko veido ēkas mūzikas, deju un citiem izklaides pasākumiem, kultūras nami, muzeju un bibliotēku ēkas, izstāžu zāles, citas mākslas, izklaides un atpūtas iestādes un to darbības nodrošināšanai nepieciešamie objekti un infrastruktūra.

2083. Sporta būvju apbūve (12005).

2084. Izglītības un zinātnes iestāžu apbūve (12007).

2085. Veselības aizsardzības iestāžu apbūve (12008).

2086. Sociālās aprūpes iestāžu apbūve (12009).

2087. Labiekārtota ārtelpa (24001): labiekārtota publiskā ārtelpa, izņemot kapsētas un dzīvnieku kapsētas.

4.5.56.3. Teritorijas papildizmantošanas veidi

Nenosaka

4.5.56.4. Apbūves parametri

Nr.	Teritorijas izmantošanas veids	Minimālā jaunizv. zemes gabala platība	Maksimālais apbūves blīvums (%)	Apbūves intensitāte (%)	Apbūves augstums (m)	Apbūves augstums (stāvu skaits)	Minimālais brīvās zaļās teritorijas rādītājs (%)
2088.		800 m ²	30	līdz 78	līdz 12	līdz 3 ²³³	40 ²³⁴

²³³ 3 stāva platība nedrīkst pārsniegt 66% no 2 stāva platības

²³⁴ savrupmājām 45%

4.5.56.5. Citi noteikumi

Nenosaka

4.5.57. Jauktas centra apbūves teritorija (JC61)

4.5.57.1. Pamatinformācija

2089. Jauktas centra apbūves teritorija (JC) ir funkcionālā zona, ko nosaka teritorijai, kurā vēsturiski ir izveidojies plašs jauktu izmantošanu spektrs vai, kas kalpo kā pilsētas, ciema vai apkaimes centrs, kā arī apbūves teritorijās, ko plānots attīstīt par šādiem centriem.

4.5.57.2. Teritorijas galvenie izmantošanas veidi

2090. Savrupmāju apbūve (11001): apbūve, ko veido savrupmājas (brīvi stāvošas individuālās dzīvojamās mājas), divu dzīvokļu mājas - brīvi stāvošas vai savienotas (dvīņu, rindu vai sekciju tipa) dzīvojamās mājas ar divām dzīvojamo telpu grupām, ietverot nepieciešamās palīgbūves un labiekārtojumu.
2091. Rindu māju apbūve (11005).
2092. Daudzdzīvokļu māju apbūve (11006).
2093. Biroju ēku apbūve (12001): apbūve, ko veido bankas, diplomātiskie dienesti, pašvaldības iestādes, valsts pārvaldes iestādes, tiesu nami, sakaru nodaļas, pasta, radiostaciju un televīzijas centri, studijas un citi uzņēmumi, organizācijas un iestādes.
2094. Tirdzniecības vai pakalpojumu objektu apbūve (12002): apbūve, ko veido veikali, aptiekas, sabiedriskās ēdināšanas uzņēmumi, sezonas rakstura tirdzniecības vai pakalpojumu objekti (tirdzniecības kioski un segtie tirdzniecības stendi), restorāni, bāri, kafejnīcas, spēļu nami, kazino, kā arī sadzīves pakalpojumu objekti.
2095. Tūrisma un atpūtas iestāžu apbūve (12003): apbūve, ko veido viesnīcas, moteļi, viesu mājas un cita veida īslaicīgas apmešanās vietas (viesu nami, pansijas) un citi izmitināšanas pakalpojumu nodrošināšanai nepieciešamie objekti un infrastruktūra.
2096. Kultūras iestāžu apbūve (12004): apbūve, ko veido ēkas mūzikas, deju un citiem izklaides pasākumiem, kultūras nami, muzeju un bibliotēku ēkas, izstāžu zāles, citas mākslas, izklaides un atpūtas iestādes un to darbības nodrošināšanai nepieciešamie objekti un infrastruktūra.
2097. Sporta būvju apbūve (12005).
2098. Izglītības un zinātnes iestāžu apbūve (12007).
2099. Veselības aizsardzības iestāžu apbūve (12008).
2100. Sociālās aprūpes iestāžu apbūve (12009).
2101. Labiekārtota ārtelpa (24001): labiekārtota publiskā ārtelpa, izņemot kapsētas un dzīvnieku kapsētas.

4.5.57.3. Teritorijas papildizmantošanas veidi

2102. Transporta apkalpojošā infrastruktūra (14003): ēkas sauszemes, gaisa un ūdens satiksmes pakalpojumu nodrošināšanai, tai skaitā garāžas, atsevišķi iekārtotas atklātās autostāvvietas, stāvparki, daudzstāvu autostāvvietas.

4.5.57.4. Apbūves parametri

Nr.	Teritorijas izmantošanas veids	Minimālā jaunizv. zemes gabala platība	Maksimālais apbūves blīvums (%)	Apbūves intensitāte (%)	Apbūves augstums (m)	Apbūves augstums (stāvu skaits)	Minimālais brīvās zaļās teritorijas rādītājs (%)
2103.		²³⁶	40	līdz 144	līdz 15 ²³⁵	līdz 4	30

²³⁵ savrupmāju apbūvei līdz 12 m

4.5.57.5. Citi noteikumi

Nenosaka

4.5.58. Jauktas centra apbūves teritorija (JC62)

4.5.58.1. Pamatinformācija

2104. Jauktas centra apbūves teritorija (JC) ir funkcionālā zona, ko nosaka teritorijai, kurā vēsturiski ir izveidojies plašs jauktu izmantošanu spektrs vai, kas kalpo kā pilsētas, ciema vai apkaimes centrs, kā arī apbūves teritorijās, ko plānots attīstīt par šādiem centriem.

4.5.58.2. Teritorijas galvenie izmantošanas veidi

2105. Savrupmāju apbūve (11001): apbūve, ko veido savrupmājas (brīvi stāvošas individuālās dzīvojamās mājas), divu dzīvokļu mājas - brīvi stāvošas vai savienotas (dvīņu, rindu vai sekciju tipa) dzīvojamās mājas ar divām dzīvojamo telpu grupām, ietverot nepieciešamās palīgbūves un labiekārtojumu.

2106. Rindu māju apbūve (11005).

2107. Daudzdzīvokļu māju apbūve (11006).

2108. Biroju ēku apbūve (12001): apbūve, ko veido bankas, diplomātiskie dienesti, pašvaldības iestādes, valsts pārvaldes iestādes, tiesu nami, sakaru nodaļas, pasta, radiostaciju un televīzijas centri, studijas un citi uzņēmumi, organizācijas un iestādes.

2109. Tirdzniecības vai pakalpojumu objektu apbūve (12002): apbūve, ko veido veikali, aptiekas, sabiedriskās ēdināšanas uzņēmumi, tirgus, tirgus paviljoni, sezonas rakstura tirdzniecības vai pakalpojumu objekti (tirdzniecības kioski un segtie tirdzniecības stendi), restorāni, bāri, kafējnīcas, spēļu nami, kazino, pludmales centri, kā arī sadzīves un citu pakalpojumu objekti.

2110. Tūrisma un atpūtas iestāžu apbūve (12003): apbūve, ko veido viesnīcas, moteļi, viesu mājas un cita veida īslaicīgas apmešanās vietas (viesu nami, pansijas) un citi izmitināšanas pakalpojumu nodrošināšanai nepieciešamie objekti un infrastruktūra.

2111. Kultūras iestāžu apbūve (12004): apbūve, ko veido ēkas mūzikas, deju un citiem izklaides pasākumiem, kultūras nami, muzeju un bibliotēku ēkas, izstāžu zāles, citas mākslas, izklaides un atpūtas iestādes un to darbības nodrošināšanai nepieciešamie objekti un infrastruktūra.

2112. Sporta būvju apbūve (12005).

2113. Izglītības un zinātnes iestāžu apbūve (12007).

2114. Veselības aizsardzības iestāžu apbūve (12008).

2115. Sociālās aprūpes iestāžu apbūve (12009).

2116. Labiekārtota ārtelpa (24001): labiekārtota publiskā ārtelpa, izņemot kapsētas un dzīvnieku kapsētas.

4.5.58.3. Teritorijas papildizmantošanas veidi

Nenosaka

4.5.58.4. Apbūves parametri

Nr.	Teritorijas izmantošanas veids	Minimālā jaunizv. zemes gabala platība	Maksimālais apbūves blīvums (%)	Apbūves intensitāte (%)	Apbūves augstums (m)	Apbūves augstums (stāvu skaits)	Minimālais brīvās zaļās teritorijas rādītājs (%)
2117.		1800 m ²	30	līdz 105	līdz 15 ²³⁷	līdz 4 ²³⁸	40

²³⁷ savrupmāju apbūvei līdz 12 m

²³⁸ 4 stāva platība nedrīkst pārsniegt 66% no 3 stāva platības

4.5.58.5. Citi noteikumi

Nenosaka

4.5.59. Jauktas centra apbūves teritorija (JC63)

4.5.59.1. Pamatinformācija

2118. Jauktas centra apbūves teritorija (JC) ir funkcionālā zona, ko nosaka teritorijai, kurā vēsturiski ir izveidojies plašs jauktu izmantošanu spektrs vai, kas kalpo kā pilsētas, ciema vai apkaimes centrs, kā arī apbūves teritorijās, ko plānots attīstīt par šādiem centriem.

4.5.59.2. Teritorijas galvenie izmantošanas veidi

2119. Rindu māju apbūve (11005).

2120. Daudzdzīvokļu māju apbūve (11006).

2121. Biroju ēku apbūve (12001): apbūve, ko veido bankas, diplomātiskie dienesti, pašvaldības iestādes, valsts pārvaldes iestādes, tiesu nami, sakaru nodaļas, pasta, radiostaciju un televīzijas centri, studijas un citi uzņēmumi, organizācijas un iestādes.

2122. Tirdzniecības vai pakalpojumu objektu apbūve (12002): apbūve, ko veido veikali, aptiekas, sabiedriskās ēdināšanas uzņēmumi, tirgus, tirgus paviljoni, sezonas rakstura tirdzniecības vai pakalpojumu objekti (tirdzniecības kioski un segtie tirdzniecības stendi), restorāni, bāri, kafējnīcas, pludmales centri, kā arī sadzīves un citu pakalpojumu objekti.

2123. Tūrisma un atpūtas iestāžu apbūve (12003): apbūve, ko veido viesnīcas, moteļi, viesu mājas un cita veida īslaicīgas apmešanās vietas (viesu nami, pansijas) un citi izmitināšanas pakalpojumu nodrošināšanai nepieciešamie objekti un infrastruktūra.

2124. Sporta būvju apbūve (12005): apbūve, ko veido ēkas sporta nodarbībām un sporta pasākumiem (piemēram, arēnas, sporta manēžas, sporta zāles, slēgtie peldbaseini, segtie sporta laukumi).

2125. Izglītības un zinātnes iestāžu apbūve (12007).

2126. Sociālās aprūpes iestāžu apbūve (12009).

2127. Dzīvnieku aprūpes iestāžu apbūve (12010): Apbūve, ko veido veterinārās prakses.

2128.Labiekārtota ārtelpa (24001): labiekārtota publiskā ārtelpa, izņemot kapsētas un dzīvnieku kapsētas.

4.5.59.3. Teritorijas papildizmantošanas veidi

Nenosaka

4.5.59.4. Apbūves parametri

Nr.	Teritorijas izmantošanas veids	Minimālā jaunizv. zemes gabala platība	Maksimālais apbūves blīvums (%)	Apbūves intensitāte (%)	Apbūves augstums (m)	Apbūves augstums (stāvu skaits)	Minimālais brīvās zaļās teritorijas rādītājs (%)
2129.		²³⁹	30	līdz 105	līdz 15	līdz 4 ²⁴⁰	40

²³⁹ Nedalāma

²⁴⁰ 4 stāva platība nedrīkst pārsniegt 66% no 3 stāva platības

4.5.59.5. Citi noteikumi

Nenosaka

4.5.60. Jauktas centra apbūves teritorija (JC64)

4.5.60.1. Pamatinformācija

2130.Jauktas centra apbūves teritorija (JC) ir funkcionālā zona, ko nosaka teritorijai, kurā vēsturiski ir izveidojies plašs jauktu izmantošanu spektrs vai, kas kalpo kā pilsētas, ciema vai apkaimes centrs, kā arī apbūves teritorijās, ko plānots attīstīt par šādiem centriem.

4.5.60.2. Teritorijas galvenie izmantošanas veidi

2131.Rindu māju apbūve (11005).

2132.Daudzdzīvokļu māju apbūve (11006).

2133.Biroju ēku apbūve (12001): apbūve, ko veido bankas, diplomātiskie dienesti, pašvaldības iestādes, valsts pārvaldes iestādes, tiesu nami, sakaru nodaļas, pasta, radiostaciju un televīzijas centri, studijas un citi uzņēmumi, organizācijas un iestādes.

2134.Tirdzniecības vai pakalpojumu objektu apbūve (12002): apbūve, ko veido veikali, aptiekas, sabiedriskās ēdināšanas uzņēmumi, tirgus, tirgus paviljoni, sezonas rakstura tirdzniecības vai pakalpojumu objekti (tirdzniecības kioski un segtie tirdzniecības stendi), restorāni, bāri, kafējnīcas, pludmales centri, kā arī sadzīves un citu pakalpojumu objekti.

2135.Tūrisma un atpūtas iestāžu apbūve (12003): apbūve, ko veido viesnīcas, moteļi, viesu mājas un cita veida īslaicīgas apmešanās vietas (viesu nami, pansijas) un citi izmitināšanas pakalpojumu nodrošināšanai nepieciešamie objekti un infrastruktūra.

2136.Sporta būvju apbūve (12005): apbūve, ko veido ēkas sporta nodarbībām un sporta pasākumiem (piemēram, arēnas, sporta manēžas, sporta zāles, slēgtie peldbaseini, segtie sporta laukumi).

2137.Izglītības un zinātnes iestāžu apbūve (12007).

2138.Sociālās aprūpes iestāžu apbūve (12009).

2139. Dzīvnieku aprūpes iestāžu apbūve (12010): Apbūve, ko veido veterinārās prakses.

2140. Labiekārtota ārtelpa (24001): labiekārtota publiskā ārtelpa, izņemot kapsētas un dzīvnieku kapsētas.

4.5.60.3. Teritorijas papildizmantošanas veidi

Nenosaka

4.5.60.4. Apbūves parametri

Nr.	Teritorijas izmantošanas veids	Minimālā jaunizv. zemes gabala platība	Maksimālais apbūves blīvums (%)	Apbūves intensitāte (%)	Apbūves augstums (m)	Apbūves augstums (stāvu skaits)	Minimālais brīvās zaļās teritorijas rādītājs (%)
2141.		3000 m ²	40	līdz 144	līdz 15	līdz 4 ²⁴¹	30

²⁴¹ 4 stāva platība nedrīkst pārsniegt 66% no 3 stāva platības

4.5.60.5. Citi noteikumi

Nenosaka

4.5.61. Jauktas centra apbūves teritorija (JC66)

4.5.61.1. Pamatinformācija

2142. Jauktas centra apbūves teritorija (JC) ir funkcionālā zona, ko nosaka teritorijai, kurā vēsturiski ir izveidojies plašs jauktu izmantošanu spektrs vai, kas kalpo kā pilsētas, ciema vai apkaimes centrs, kā arī apbūves teritorijās, ko plānots attīstīt par šādiem centriem.

4.5.61.2. Teritorijas galvenie izmantošanas veidi

2143. Kultūras iestāžu apbūve (12004): apbūve, ko veido teātri, koncertzāles, apjuntas vasaras estrādes, kultūras nami, cirka ēkas, muzeji, arhīvu un bibliotēku ēkas, plašsaziņas līdzekļu centri, izstāžu zāles, citas mākslas, izklaides un atpūtas iestādes un to darbības nodrošināšanai nepieciešamie objekti un infrastruktūra.

2144. Sporta būvju apbūve (12005).

2145. Aizsardzības un drošības iestāžu apbūve (12006): apbūve, ko veido policijas, ugunsdzēsības un glābšanas dienesti un ugunsdzēsēju depo, un to funkcijām nepieciešamās ēkas un inženierbūves.

2146. Izglītības un zinātnes iestāžu apbūve (12007).

2147. Labiekārtota ārtelpa (24001): labiekārtota publiskā ārtelpa, izņemot kapsētas un dzīvnieku kapsētas.

4.5.61.3. Teritorijas papildizmantošanas veidi

2148. Vieglās rūpniecības uzņēmumu apbūve (13001).

2149. Transporta apkalpojošā infrastruktūra (14003): ēkas sauszemes, gaisa un ūdens satiksmes pakalpojumu nodrošināšanai, tai skaitā garāžas, atsevišķi iekārtotas atklātās autostāvvietas, stāvparki, daudzstāvu autostāvvietas.

4.5.61.4. Apbūves parametri

Nr.	Teritorijas izmantošanas veids	Minimālā jaunizv. zemes gabala platība	Maksimālais apbūves blīvums (%)	Apbūves intensitāte (%)	Apbūves augstums (m)	Apbūves augstums (stāvu skaits)	Minimālais brīvās zaļās teritorijas rādītājs (%)
2150.		5000 m ²	25	līdz 125	līdz 20	līdz 5	45

4.5.61.5. Citi noteikumi

Nenosaka

4.5.62. Jauktas centra apbūves teritorija (JC67)

4.5.62.1. Pamatinformācija

2151. Jauktas centra apbūves teritorija (JC67) ir funkcionālā apakšzona, ko nosaka teritorijai, kurā vēsturiski ir izveidojies vai tiek plānots plašs jauktas izmantošanas spektrs, izņemot dzīvojamo apbūvi.

4.5.62.2. Teritorijas galvenie izmantošanas veidi

2152. Biroju ēku apbūve (12001): apbūve, ko veido pašvaldības iestādes, valsts pārvaldes iestādes, tiesu nami, sakaru nodaļas, pasta, un citi uzņēmumi, organizācijas un iestādes

2153. Tirdzniecības vai pakalpojumu objektu apbūve (12002): apbūve, ko veido veikali, aptiekas, sabiedriskās ēdināšanas uzņēmumi, tirgus, tirgus paviljoni, sezonas rakstura tirdzniecības vai pakalpojumu objekti (tirdzniecības kioski un segtie tirdzniecības stendi), restorāni, bāri, kafējnīcas, kā arī sadzīves un citu pakalpojumu objekti, tai skaitā minimāla transporta apkopes servisa objekti (riepu maiņa, pašapkalpošanās automazgātavas, elektromobiļu uzlādes stacijas).

2154. Tūrisma un atpūtas iestāžu apbūve (12003): apbūve, ko veido viesnīcas, moteli, dienesta viesnīcas, jauniešu kopmītne un cita veida īslaicīgas apmešanās vietas un citi izmitināšanas pakalpojumu nodrošināšanai nepieciešamie objekti un infrastruktūra.

2155. Kultūras iestāžu apbūve (12004).

2156. Sporta būvju apbūve (12005).

2157. Aizsardzības un drošības iestāžu apbūve (12006): apbūve, ko veido policijas, ugunsdzēsības un glābšanas dienesti un ugunsdzēsēju depo, un to funkcijām nepieciešamās ēkas un inženierbūves.

2158. Dzīvnieku aprūpes iestāžu apbūve (12010).

2159. Labiekārtota ārtelpa (24001): labiekārtota publiskā ārtelpa, izņemot kapsētas un dzīvnieku kapsētas.

4.5.62.3. Teritorijas papildizmantošanas veidi

2160. Vieglās rūpniecības uzņēmumu apbūve (13001).

2161. Transporta apkalpojošā infrastruktūra (14003): ēkas sauszemes, gaisa un ūdens satiksmes pakalpojumu nodrošināšanai, tai skaitā garāžas, atsevišķi iekārtotas atklātās autostāvvietas, stāvparki, daudzstāvu autostāvvietas.

4.5.62.4. Apbūves parametri

Nr.	Teritorijas izmantošanas veids	Minimālā jaunizv. zemes gabala platība	Maksimālais apbūves blīvums (%)	Apbūves intensitāte (%)	Apbūves augstums (m)	Apbūves augstums (stāvu skaits)	Minimālais brīvās zaļās teritorijas rādītājs (%)
2162.		3600 m ²	40	līdz 104	līdz 15	līdz 4 ²⁴²	30

²⁴² 4 stāva platība nedrīkst pārsniegt 66% no 3 stāva platības

4.5.62.5. Citi noteikumi

2163. Zemesgabalos ar kadastra Nr. 1300 021 7110 un 1300 021 7130 atļauta bijušās Slokas papīrfabrikas ēku drupināšana (izslēdzot iespēju jaunu, citviet iegūtu materiālu vešanu drupināšanai).

4.6. RŪPNIECISKĀS APBŪVES TERITORIJA

4.6.1. Rūpnieciskās apbūves teritorija (R1)

4.6.1.1. Pamatinformācija

2164. Rūpnieciskās apbūves teritorija (R) ir funkcionālā zona, ko nosaka, lai nodrošinātu rūpniecības uzņēmumu darbībai un attīstībai nepieciešamo teritorijas organizāciju, inženiertehnisko apgādi un transporta infrastruktūru.

4.6.1.2. Teritorijas galvenie izmantošanas veidi

2165. Vieglās rūpniecības uzņēmumu apbūve (13001).

2166. Smagās rūpniecības un pirmapstrādes uzņēmumu apbūve (13002).

2167. Inženiertehniskā infrastruktūra (14001).

2168. Transporta apkalpojošā infrastruktūra (14003): ēkas sauszemes, gaisa un ūdens satiksmes pakalpojumu nodrošināšanai, tai skaitā garāžas, atsevišķi iekārtotas atklātās autostāvvietas, stāvparki, daudzstāvu autostāvvietas.

2169. Noliktavu apbūve (14004).

2170. Energoapgādes uzņēmumu apbūve (14006).

4.6.1.3. Teritorijas papildizmantošanas veidi

2171. Biroju ēku apbūve (12001).

2172. Tirdzniecības vai pakalpojumu objektu apbūve (12002): apbūve, ko veido veikali, sabiedriskās ēdināšanas uzņēmumi, kā arī sadzīves un citu pakalpojumu objekti, tai skaitā degvielas uzpildes stacijas un minimāla transporta apkopes servisa objekti (riepu maiņa, pašapkalpošanās automazgātavas, elektromobiļu uzlādes stacijas).

2173. Aizsardzības un drošības iestāžu apbūve (12006): apbūve, ko veido policijas, ugunsdzēsības un glābšanas dienesti un ugunsdzēsēju depo, un to funkcijām nepieciešamās ēkas un inženierbūves.

4.6.1.4. Apbūves parametri

Nr.	Teritorijas izmantošanas veids	Minimālā jaunizv. zemes gabala platība	Maksimālais apbūves blīvums (%)	Apbūves intensitāte (%)	Apbūves augstums (m)	Apbūves augstums (stāvu skaits)	Minimālais brīvās zaļās teritorijas rādītājs (%)
2174.		3600 m ²	50	līdz 250	līdz 20	līdz 5	20

4.6.1.5. Citi noteikumi

2175. Detālplānojumā vai būvprojektā jāparedz pasākumi apkārtējo teritoriju aizsardzībai pret trokšņiem, smakām un cita veida piesārņojumu, paredzot – prettrokšņu sienas, aizsargstādījumus u.tml.

2176. Ja ražošanas teritorija robežojas ar dzīvojamās vai publiskās apbūves atļautās izmantošanas teritorijām, izstrādājot detālplānojumu vai būvprojektu, paredz buferzonu sev piederošajā teritorijā gar zemesgabala robežu. Buferzonas platumu nosaka un pamato detālplānojumā vai būvprojektā, atkarībā no ražošanas uzņēmuma darbības veida un ietekmes uz apkārtējo teritoriju vides un dzīves kvalitāti.

4.6.2. Rūpnieciskās apbūves teritorija (R2)

4.6.2.1. Pamatinformācija

2177. Rūpnieciskās apbūves teritorija (R) ir funkcionālā zona, ko nosaka, lai nodrošinātu rūpniecības uzņēmumu darbībai un attīstībai nepieciešamo teritorijas organizāciju, inženiertehnisko apgādi un transporta infrastruktūru.

4.6.2.2. Teritorijas galvenie izmantošanas veidi

2178. Vieglās rūpniecības uzņēmumu apbūve (13001).

2179. Inženiertehniskā infrastruktūra (14001).

2180. Transporta apkalpojošā infrastruktūra (14003): ēkas sauszemes, gaisa un ūdens satiksmes pakalpojumu nodrošināšanai, tai skaitā, garāžas, atsevišķi iekārtotas atklātās autostāvvietas, stāvparki, daudzstāvu autostāvvietas.

2181. Noliktavu apbūve (14004).

2182. Energoapgādes uzņēmumu apbūve (14006).

4.6.2.3. Teritorijas papildizmantošanas veidi

2183. Biroju ēku apbūve (12001).

2184. Tirdzniecības vai pakalpojumu objektu apbūve (12002): 2145. Tirdzniecības un/vai pakalpojumu objektu apbūve (12002): apbūve, ko veido veikali, sabiedriskās ēdināšanas uzņēmumi, kā arī sadzīves un citu pakalpojumu objekti, tai skaitā degvielas uzpildes stacijas un minimāla transporta apkopes servisa objekti (riepu maiņa, pašapkalpošanās automazgātavas, elektromobiļu uzlādes stacijas).

2185. Aizsardzības un drošības iestāžu apbūve (12006): apbūve, ko veido policijas, ugunsdzēsības un glābšanas dienesti un ugunsdzēsēju depo, un to funkcijām nepieciešamās ēkas un inženierbūves.

4.6.2.4. Apbūves parametri

Nr.	Teritorijas izmantošanas veids	Minimālā jaunizv. zemes gabala platība	Maksimālais apbūves blīvums (%)	Apbūves intensitāte (%)	Apbūves augstums (m)	Apbūves augstums (stāvu skaits)	Minimālais brīvās zaļās teritorijas rādītājs (%)
2186.		3600 m ²	50	līdz 180	līdz 15	līdz 4 ²⁴³	20

²⁴³ 4 stāva platība nedrīkst pārsniegt 66% no 3 stāva platības

4.6.2.5. Citi noteikumi

2187. Detālplānojumā vai būvprojektā jāparedz pasākumi apkārtējo teritoriju aizsardzībai pret trokšņiem, smakām un cita veida piesārņojumu, paredzot – prettrokšņu sienas, aizsargstādījumus u. tml.

2188. Ja ražošanas teritorija robežojas ar dzīvojamās vai publiskās apbūves atļautās izmantošanas teritorijām, izstrādājot detālplānojumu vai būvprojektu, paredz buferzonu sev piederošajā teritorijā gar zemesgabala robežu. Buferzonas platumu nosaka un pamato detālplānojumā vai būvprojektā, atkarībā no ražošanas uzņēmuma darbības veida un ietekmes uz apkārtējo teritoriju vides un dzīves kvalitāti.

4.7. TRANSPORTA INFRASTRUKTŪRAS TERITORIJA

4.7.1. Transporta infrastruktūras teritorija (TR1)

4.7.1.1. Pamatinformācija

2189. Transporta infrastruktūras teritorija (TR1) ir funkcionālā zona, ko nosaka, lai nodrošinātu visu veidu sauszemes autotransporta transportlīdzekļu un gājēju satiksmei nepieciešamo infrastruktūru.

4.7.1.2. Teritorijas galvenie izmantošanas veidi

2190. Inženiertehniskā infrastruktūra (14001): virszemes un pazemes inženiertīkli, siltumenerģijas, elektroenerģijas, gāzes, elektronisko sakaru, ūdens, naftas produktu un citu resursu pārvadei, uzglabāšanai, sadalei un pievadei, ietverot aprīkojumu, iekārtas, ierīces un citas darbībai nepieciešamās būves (piemēram, cauruļvadi un kabeļi).

2191. Transporta lineārā infrastruktūra (14002): autoceļi, ielas un citas kompleksas transporta inženierbūves, tai skaitā tilti, estakādes, tuneļi un citas līdzīgas būves, kas veido lineāru transporta infrastruktūru.

2192. Transporta apkalpojošā infrastruktūra (14003): Ēkas sauszemes, gaisa un ūdens satiksmes pakalpojumu nodrošināšanai, tai skaitā atsevišķi iekārtotas atklātās autostāvvietas un velostāvvietas.

4.7.1.3. Teritorijas papildizmantošanas veidi

Nenosaka

4.7.1.4. Apbūves parametri

Nenosaka

4.7.1.5. Citi noteikumi

2193. Esošās gājēju ielas – Jomas ielas, posmā no Ātrās ielas līdz Turaidas ielai, galvenā funkcija ir gājēju satiksme. Iela tiek izbūvēta vienā līmenī, nodrošinot ērtu gājēju pārvietošanos un nosakot transporta kustības ierobežojumus vai aizliegumu.

2194. Plānotās gājēju ielas - Kauguru parka gājēju ceļš, posmā no Mazās Nometņu ielas līdz Telšu ielai, galvenās funkcijas ir gājēju un velosipēdistu tranzīta satiksme, piekļūšana parkam un Publiskās apbūves teritorijai, kā arī īslaicīga atpūta. Velosipēdu ceļš iekļaujas pilsētas kopējā velosipēdu ceļu tīklā un kalpo galvenokārt kā lietišķais velosipēdu ceļš. Atļautais labiekārtojums: parka mēbeles, apgaismojums, norādes un informācijas zīmes, vides dizaina objekti, atkritumu urnas, apgaismojuma instalācija u. tml.

4.7.2. Transporta infrastruktūras teritorija (TR2)

4.7.2.1. Pamatinformācija

2195. Transporta infrastruktūras teritorija (TR2) ir funkcionālā zona, ko nosaka, lai nodrošinātu dzelzceļa infrastruktūras darbību un attīstību.

4.7.2.2. Teritorijas galvenie izmantošanas veidi

2196. Inženiertehniskā infrastruktūra (14001).

2197. Transporta lineārā infrastruktūra (14002): apbūve, ko veido dzelzceļš un citas kompleksas transporta inženierbūves, tai skaitā tilti, estakādes, tuneļi un citas līdzīgas būves, kas veido lineāru transporta infrastruktūru.

2198. Transporta apkalpojošā infrastruktūra (14003): Ēkas sauszemes satiksmes pakalpojumu nodrošināšanai, tai skaitā dzelzceļa pasažieru stacijas, garāžas, atsevišķi iekārtotas atklātās autostāvvietas, stāvparki, daudzstāvu autostāvvietas.

4.7.2.3. Teritorijas papildizmantošanas veidi

2199. Biroju ēku apbūve (12001): apbūve, ko veido bankas, diplomātiskie dienesti, radiostaciju un televīzijas centri, studijas un citi uzņēmumi, organizācijas un iestādes.

2200. Tirdzniecības vai pakalpojumu objektu apbūve (12002): Apbūve, ko veido veikali, aptiekas, sabiedriskās ēdināšanas uzņēmumi, sezonas rakstura tirdzniecības vai pakalpojumu objekti (tirdzniecības kioski un segtie tirdzniecības stendi), restorāni, bāri, kafejnīcas, kā arī sadzīves un citu pakalpojumu objekti, tai skaitā minimāla transporta apkopes servisa objekti (riepu maiņa, pašapkalpošanās automazgātuvu, elektromobiļu uzlādes stacijas).

2201. Aizsardzības un drošības iestāžu apbūve (12006): apbūve, ko veido policijas, ugunsdzēsības un glābšanas dienesti un ugunsdzēsēju depo, un to funkcijām nepieciešamās ēkas un inženierbūves.

2202. Noliktavu apbūve (14004).

4.7.2.4. Apbūves parametri

Nenosaka

4.7.2.5. Citi noteikumi

Nenosaka

4.7.3. Transporta infrastruktūras teritorija (TR3)

4.7.3.1. Pamatinformācija

2203. Transporta infrastruktūras teritorija (TR3) ir funkcionālā zona, ko nosaka, lai nodrošinātu ūdens un sauszemes transportlīdzekļu un gājēju satiksmei nepieciešamo infrastruktūru Lielupes krastmalā.

4.7.3.2. Teritorijas galvenie izmantošanas veidi

2204. Inženiertehniskā infrastruktūra (14001).

2205. Transporta apkalpojošā infrastruktūra (14003): ēkas ūdens satiksmes pakalpojumu nodrošināšanai, tai skaitā garāžas, atsevišķi iekārtotas atklātās autostāvvietas.

2206. Lidostu un ostu apbūve (14005): apbūve, ko veido hidrotehniskās būves, piestātnes, navigācijas iekārtas un ierīces ostā, upju kuģu piestātnes, t.sk. dambji un citas hidrobūves.

4.7.3.3. Teritorijas papildizmantošanas veidi

2207. Tirdzniecības vai pakalpojumu objektu apbūve (12002): apbūve, ko veido sabiedriskās ēdināšanas uzņēmumi, sezonas rakstura tirdzniecības vai pakalpojumu objekti (tirdzniecības kioski un segtie tirdzniecības stendi), kā arī sporta un atpūtas inventāra nomas ēkas un inženierbūves, un citu pakalpojumu objekti, tai skaitā degvielas uzpildes stacijas un laivu apkopes uzņēmumi, izņemot ražošanas objektus

4.7.3.4. Apbūves parametri

Nr.	Teritorijas izmantošanas veids	Minimālā jaunizv. zemes gabala platība	Maksimālais apbūves blīvums (%)	Apbūves intensitāte (%)	Apbūves augstums (m)	Apbūves augstums (stāvu skaits)	Minimālais brīvās zaļās teritorijas rādītājs (%)
2208.		²⁴⁴	30	līdz 78	līdz 12	līdz 3 ²⁴⁵	40

²⁴⁴ Nenosaka, risinājumu izstrādā detālplānojumā

²⁴⁵ 3 stāva platība nedrīkst pārsniegt 66% no 2 stāva platības

4.7.3.5. Citi noteikumi

Nenosaka

4.7.4. Transporta infrastruktūras teritorija (TR4)

4.7.4.1. Pamatinformācija

2209. Transporta infrastruktūras teritorija (TR4) ir funkcionālā zona, ko nosaka, ūdens un sauszemes transportlīdzekļu un gājēju satiksmei nepieciešamo infrastruktūru Jūrmalas ostā

un krastmalā, kā arī lai nodrošinātu Jūrmalas ostas uzņēmumu darbību un attīstībai nepieciešamo teritorijas organizāciju un inženiertehnisko apgādi.

4.7.4.2. Teritorijas galvenie izmantošanas veidi

2210. Inženiertehniskā infrastruktūra (14001).

2211. Transporta apkalpojošā infrastruktūra (14003): ēkas ūdens satiksmes pakalpojumu nodrošināšanai, tai skaitā garāžas, atsevišķi iekārtotas atklātās autostāvvietas.

2212. Lidostu un ostu apbūve (14005): apbūve, ko veido hidrotehniskās būves, piestātnes, navigācijas iekārtas un ierīces ostā, upju kuģu piestātnes, t.sk. dambji un citas hidrobūves.

4.7.4.3. Teritorijas papildizmantošanas veidi

2213. Tirdzniecības vai pakalpojumu objektu apbūve (12002): apbūve, ko veido sporta un atpūtas inventāra nomas ēkas un būves, sabiedriskās ēdināšanas uzņēmumi, restorāni, bāri, kafējnīcas, jahtklubu ēkas un inženierbūves, tehniska rakstura pakalpojumu objekti - degvielas uzpildes stacijas un laivu apkopes uzņēmumi, izņemot ražošanas objektus.

4.7.4.4. Apbūves parametri

Nr.	Teritorijas izmantošanas veids	Minimālā jaunizv. zemes gabala platība	Maksimālais apbūves blīvums (%)	Apbūves intensitāte (%)	Apbūves augstums (m)	Apbūves augstums (stāvu skaits)	Minimālais brīvās zaļās teritorijas rādītājs (%)
2214.		1200 m ²	30	līdz 105	līdz 15	līdz 4 ²⁴⁶	40

²⁴⁶ 4 stāva platība nedrīkst pārsniegt 66% no 3 stāva platības

4.7.4.5. Citi noteikumi

Nenosaka

4.7.5. Transporta infrastruktūras teritorija (TR5)

4.7.5.1. Pamatinformācija

2215. Transporta infrastruktūras teritorija (TR5) ir funkcionālā zona, ko nosaka, lai nodrošinātu visu veidu transportlīdzekļu satiksmei un apkalpei nepieciešamo infrastruktūru, un attīstībai nepieciešamo teritorijas organizāciju un inženiertehnisko apgādi.

4.7.5.2. Teritorijas galvenie izmantošanas veidi

2216. Inženiertehniskā infrastruktūra (14001): virszemes un pazemes inženiertīkli, siltumenerģijas, elektroenerģijas, gāzes, elektronisko sakaru, ūdens, naftas produktu un citu resursu pārvadei, uzglabāšanai, sadalei un pievadei, ietverot aprīkojumu, iekārtas, ierīces un citas darbībai nepieciešamās būves (piemēram, cauruļvadi un kabeļi).

2217. Transporta apkalpojošā infrastruktūra (14003): Ēkas sauszemes satiksmes pakalpojumu nodrošināšanai, tai skaitā garāžas, atsevišķi iekārtotas atklātās autostāvvietas.

4.7.5.3. Teritorijas papildizmantošanas veidi

2218. Tirdzniecības vai pakalpojumu objektu apbūve (12002): apbūve, ko veido veikali, sabiedriskās ēdināšanas uzņēmumi, sezonas rakstura tirdzniecības vai pakalpojumu objekti

(tirdzniecības kioski un segtie tirdzniecības stendi), kafejnīcas, kā arī citu pakalpojumu objekti, tai skaitā degvielas uzpildes stacijas un minimāla transporta apkopes servisa objekti (riepu maiņa, pašapkalpošanās automazgātavas, elektromobiļu uzlādes stacijas).

4.7.5.4. Apbūves parametri

Nr.	Teritorijas izmantošanas veids	Minimālā jaunizv. zemes gabala platība	Maksimālais apbūves blīvums (%)	Apbūves intensitāte (%)	Apbūves augstums (m)	Apbūves augstums (stāvu skaits)	Minimālais brīvās zaļās teritorijas rādītājs (%)
2219.		1200 m ²	30	līdz 60	līdz 10	līdz 2	40

4.7.5.5. Citi noteikumi

Nenosaka

4.7.6. Transporta infrastruktūras teritorija (TR6)

4.7.6.1. Pamatinformācija

2220. Transporta infrastruktūras teritorija (TR6) ir funkcionālā zona, ko nosaka, lai nodrošinātu visu veidu transportlīdzekļu un gājēju satiksmei nepieciešamo infrastruktūru, kā arī inženiertehnisko apgādi.

4.7.6.2. Teritorijas galvenie izmantošanas veidi

2221. Inženiertehniskā infrastruktūra (14001): objektu apgādei nepieciešamie inženiertīkli.

2222. Transporta lineārā infrastruktūra (14002): Būves, ko veido ielas, ceļi, laukumi.

2223. Transporta apkalpojošā infrastruktūra (14003).

4.7.6.3. Teritorijas papildizmantošanas veidi

Nenosaka

4.7.6.4. Apbūves parametri

Nenosaka

4.7.6.5. Citi noteikumi

Nenosaka

4.8. TEHNISKĀS APBŪVES TERITORIJA

4.8.1. Tehniskās apbūves teritorija (TA1)

4.8.1.1. Pamatinformācija

2224. Tehniskās apbūves teritorija (TA1) ir funkcionālā apakšzona, ko nosaka, lai nodrošinātu inženiertehniskās apgādes tīklu un objektu būvniecībai, uzturēšanai, funkcionēšanai un attīstībai nepieciešamo teritorijas organizāciju un transporta infrastruktūru.

4.8.1.2. Teritorijas galvenie izmantošanas veidi

2225. Inženiertehniskā infrastruktūra (14001).

2226. Transporta apkalpojošā infrastruktūra (14003): ēkas sauszemes, gaisa un ūdens satiksmes pakalpojumu nodrošināšanai, tai skaitā garāžas, atsevišķi iekārtotas atklātās autostāvvietas, stāvparki, daudzstāvu autostāvvietas.

2227. Noliktavu apbūve (14004).

4.8.1.3. Teritorijas papildizmantošanas veidi

2228. Biroju ēku apbūve (12001): apbūve, ko veido bankas, diplomātiskie dienesti, radiostaciju un televīzijas centri, studijas un citi uzņēmumi, organizācijas un iestādes.

4.8.1.4. Apbūves parametri

Nenosaka

4.8.1.5. Citi noteikumi

Nenosaka

4.8.2. Tehniskās apbūves teritorija (TA2)

4.8.2.1. Pamatinformācija

2229. Tehniskās apbūves teritorija (TA2) ir funkcionālā apakšzona, ko nosaka, lai nodrošinātu inženiertehniskās apgādes tīklu un objektu būvniecībai, uzturēšanai, funkcionēšanai un attīstībai nepieciešamo teritorijas organizāciju un transporta infrastruktūru.

4.8.2.2. Teritorijas galvenie izmantošanas veidi

2230. Atkritumu apsaimniekošanas un pārstrādes uzņēmumu apbūve (13005): atkritumu (tai skaitā sadzīves, ražošanas un bīstamo atkritumu) savākšanas, pārkraušanas, šķirošanas, uzglabāšanas un reģenerācijas vietu apbūve.

2231. Inženiertehniskā infrastruktūra (14001).

2232. Transporta apkalpojošā infrastruktūra (14003): būves sauszemes un ūdens satiksmes pakalpojumu nodrošināšanai, tai skaitā ostas, garāžas, depo, termināļi, atsevišķi iekārtotas atklātās autostāvvietas, autotransporta apkopes objekti – autoservisi, speciālās mazgātavas u. tml.

2233. Noliktavu apbūve (14004).

2234. Energoapgādes uzņēmumu apbūve (14006): Enerģijas ražošanas un energoapgādes uzņēmumu apbūve, neietverot lineāro inženiertehnisko infrastruktūru.

4.8.2.3. Teritorijas papildizmantošanas veidi

2235. Biroju ēku apbūve (12001): bankas, diplomātiskie dienesti, pašvaldības iestādes, valsts pārvaldes iestādes, tiesu nami, sakaru nodaļas, pasta, radiostaciju un televīzijas centri, studijas un citi uzņēmumi, organizācijas un iestādes.

2236. Tirdzniecības vai pakalpojumu objektu apbūve (12002): veikali, sabiedriskās ēdināšanas uzņēmumi, tirgi, tirgus paviljoni, sezonas rakstura tirdzniecības vai pakalpojumu objekti (tirdzniecības kioski un segtie tirdzniecības stendi), restorāni, bāri, kafejnīcas, kā arī sadzīves un citu pakalpojumu objekti, tai skaitā degvielas uzpildes stacijas, minimāla transporta

apkopes servisa objekti (riepu maiņa, pašapkalpošanās automazgātavas, elektromobiļu uzlādes stacijas).

2237. Aizsardzības un drošības iestāžu apbūve (12006): apbūve, ko veido aizsardzības spēku, policijas, ugunsdzēsības un glābšanas dienesti un ugunsdzēsēju depo, kazarmas un citas valsts aizsardzības un drošības iestādes un to funkcijām nepieciešamās ēkas un būves.

4.8.2.4. Apbūves parametri

Nr.	Teritorijas izmantošanas veids	Minimālā jaunizv. zemes gabala platība	Maksimālais apbūves blīvums (%)	Apbūves intensitāte (%)	Apbūves augstums (m)	Apbūves augstums (stāvu skaits)	Minimālais brīvās zaļās teritorijas rādītājs (%)
2238.		3000 m ²	50	līdz 250	līdz 20	līdz 5	10

4.8.2.5. Citi noteikumi

Nenosaka

4.8.3. Tehniskās apbūves teritorija (TA3)

4.8.3.1. Pamatinformācija

2239. Tehniskās apbūves teritorija (TA3) ir funkcionālā apakšzona, ko nosaka, lai nodrošinātu inženiertehniskās apgādes tīklu un objektu būvniecībai, uzturēšanai, funkcionēšanai un attīstībai nepieciešamo teritorijas organizāciju un transporta infrastruktūru.

4.8.3.2. Teritorijas galvenie izmantošanas veidi

2240. Inženiertehniskā infrastruktūra (14001): Apbūve, ko veido inženiertehniskā infrastruktūra, dziedniecisko dūņu reģenerācijai nepieciešamās būves un iekārtas.

4.8.3.3. Teritorijas papildizmantošanas veidi

Nenosaka

4.8.3.4. Apbūves parametri

Nenosaka

4.8.3.5. Citi noteikumi

Nenosaka

4.9. DABAS UN APSTĀDĪJUMU TERITORIJA

4.9.1. Dabas un apstādījumu teritorija (DA1)

4.9.1.1. Pamatinformācija

2241. Dabas un apstādījumu teritorija (DA) ir funkcionālā zona, ko nosaka, lai nodrošinātu rekreācijas, sporta, tūrisma, kvalitatīvas dabas un kultūrvides u.tml. funkciju īstenošanu dabas vai daļēji pārveidotās dabas teritorijās, ietverot ar attiecīgo funkciju saistītās ēkas un inženierbūves.

4.9.1.2. Teritorijas galvenie izmantošanas veidi

2242. Mežs īpaši aizsargājamās dabas teritorijās (21002).

2243. Labiekārtota ārtelpa (24001): labiekārtota publiskā ārtelpa, izņemot kapsētas un dzīvnieku kapsētas.

2244. Ārtelpa bez labiekārtojuma (24002).

4.9.1.3. Teritorijas papildizmantošanas veidi

Nenosaka

4.9.1.4. Apbūves parametri

Nenosaka

4.9.1.5. Citi noteikumi

2245. Ģeoloģiskā un ģeomorfoloģiskā dabas pieminekļa "Buļļu kāpa" (t.sk. Jūrmalas Baltā kāpa) teritorijā jāievēro spēkā esošās dabas aizsardzības prasības atbilstoši spēkā esošajiem normatīvajiem aktiem vides aizsardzības jomā.

2246. Funkcionālajā zonā atļauts ierīkot nepieciešamo labiekārtojuma infrastruktūru, kā celiņi, laipas, stāvlaukumi, norādes, informācijas zīmes un stendi, aploki (nožogojums noganīšanas organizēšanai), skatu platformas un skatu torņi, citas dabas aizsardzības infrastruktūras būves, saskaņā ar vides aizsardzības jomas normatīvajiem aktiem, t.sk. individuālajiem aizsardzības un izmantošanas noteikumiem.

4.9.2. Dabas un apstādījumu teritorija (DA2)

4.9.2.1. Pamatinformācija

2247. Dabas un apstādījumu teritorija (DA) ir funkcionālā zona, ko nosaka, lai nodrošinātu rekreācijas, sporta, tūrisma, kvalitatīvas dabas un kultūrvides u.tml. funkciju īstenošanu dabas vai daļēji pārveidotās dabas teritorijās, ietverot ar attiecīgo funkciju saistītās ēkas un inženierbūves.

4.9.2.2. Teritorijas galvenie izmantošanas veidi

2248. Mežs īpaši aizsargājamās dabas teritorijās (21002).

2249. Labiekārtota ārtelpa (24001): labiekārtota publiskā ārtelpa, izņemot kapsētas un dzīvnieku kapsētas.

2250. Ārtelpa bez labiekārtojuma (24002).

4.9.2.3. Teritorijas papildizmantošanas veidi

2251. Tirdzniecības vai pakalpojumu objektu apbūve (12002): Apbūve, kuru veido kafejnīca, sporta inventāra nomas punkts.

2252. Tūrisma un atpūtas iestāžu apbūve (12003): Apbūve, ko veido kempings, ietverot laukumus atpūtas transportlīdzekļiem un apdzīvojamām autopiekabēm.

4.9.2.4. Apbūves parametri

Nr.	Teritorijas izmantošanas veids	Minimālā jaunizv. zemes gabala platība	Maksimālais apbūves blīvums (%)	Apbūves intensitāte (%)	Apbūves augstums (m)	Apbūves augstums (stāvu skaits)	Minimālais brīvās zaļās teritorijas rādītājs (%)
2253.		²⁴⁷	10	līdz 15	līdz 8	līdz 2 ²⁴⁸	65

²⁴⁷ Nedalāma

²⁴⁸ 2 stāva platība nedrīkst pārsniegt 66% no 1 stāva platības

4.9.2.5. Citi noteikumi

2254. Funkcionālajā zonā atļauts ierīkot nepieciešamo labiekārtojuma infrastruktūru, kā celiņi, laipas, stāvlaukumi, norādes, informācijas zīmes un stendi, aploki (nožogojums noganīšanas organizēšanai), skatu platformas un skatu torņi, citas dabas aizsardzības infrastruktūras būves, saskaņā ar vides aizsardzības jomas normatīvajiem aktiem, t.sk. individuālajiem aizsardzības un izmantošanas noteikumiem.

2255. Pieļaujamas būves un izmantošanas veidi balneoloģisko resursu ieguvei un atjaunošanai, saskaņojot šīs darbības ar atbildīgo institūciju.

4.9.3. Dabas un apstādījumu teritorija (DA3)

4.9.3.1. Pamatinformācija

2256. Dabas un apstādījumu teritorija (DA) ir funkcionālā zona, ko nosaka, lai nodrošinātu rekreācijas, sporta, tūrisma, kvalitatīvas dabas un kultūrvides u.tml. funkciju īstenošanu dabas vai daļēji pārveidotās dabas teritorijās, ietverot ar attiecīgo funkciju saistītās ēkas un inženierbūves, t.sk. ūdensmalās ierīkojot nepieciešamo peldvietu labiekārtojumu.

4.9.3.2. Teritorijas galvenie izmantošanas veidi

2257. Labiekārtota ārtelpa (24001): labiekārtota publiskā ārtelpa, izņemot kapsētas un dzīvnieku kapsētas.

2258. Ārtelpa bez labiekārtojuma (24002).

4.9.3.3. Teritorijas papildizmantošanas veidi

Nenosaka

4.9.3.4. Apbūves parametri

Nenosaka

4.9.3.5. Citi noteikumi

2259. Funkcionālajā zonā atļauts ierīkot nepieciešamo labiekārtojuma infrastruktūru, kā gājēju un velosipēdistu celiņi, laipas, kāpnes, tiltiņi un takas, soli, galdi, atkritumu urnas, norādes, informācijas zīmes un stendi, lapenes, nojumes, terases, skatu platformas un skatu torņi, skatu vietas, piebrauktuves, transporta līdzekļu stāvvietas, ugunsкура vietas, viegla konstrukcijas būves ar stabveida pamatiem brīvdabas sporta spēlēm, kultūras un izklaides pasākumiem, pludmales ģērbtuves, pludmales sporta spēļu un rotaļu konstrukcijas, pludmales dušas, tualetes.

2260. Ja labiekārtojuma projekta īstenošanai nepieciešama meža zemes transformācija, projekta sastāvā veic biotopu izpēti un risinājumus izstrādā, pamatojoties uz tās rezultātiem.

4.9.4. Dabas un apstādījumu teritorija (DA4)

4.9.4.1. Pamatinformācija

2261. Dabas un apstādījumu teritorija (DA) ir funkcionālā zona, ko nosaka, lai nodrošinātu rekreācijas, sporta, tūrisma, kvalitatīvas dabas un kultūrvides u.tml. funkciju īstenošanu dabas vai daļēji pārveidotās dabas teritorijās, ietverot ar attiecīgo funkciju saistītās ēkas un inženierbūves.

4.9.4.2. Teritorijas galvenie izmantošanas veidi

2262. Labiekārtota ārtelpa (24001): labiekārtota publiskā ārtelpa, izņemot kapsētas un dzīvnieku kapsētas.

4.9.4.3. Teritorijas papildizmantošanas veidi

2263. Tirdzniecības vai pakalpojumu objektu apbūve (12002): apbūve, ko veido sabiedriskās ēdināšanas uzņēmumi, sezonas rakstura tirdzniecības vai pakalpojumu objekti (tirdzniecības kioski un segtie tirdzniecības stendi).

4.9.4.4. Apbūves parametri

Nr.	Teritorijas izmantošanas veids	Minimālā jaunizv. zemes gabala platība	Maksimālais apbūves blīvums (%)	Apbūves intensitāte (%)	Apbūves augstums (m)	Apbūves augstums (stāvu skaits)	Minimālais brīvās zaļās teritorijas rādītājs (%)
2264.		²⁴⁹	12	līdz 24	līdz 10	līdz 2	63

²⁴⁹ Nedalāma

4.9.4.5. Citi noteikumi

2265. Funkcionālajā zonā atļauts ierīkot nepieciešamo labiekārtojuma infrastruktūru, kā gājēju un velosipēdistu celiņi, laipas, kāpnes, tiltiņi un takas, soli, galdi, atkritumu urnas, norādes, informācijas zīmes un stendi, lapenes, nojumes, terases, skatu platformas un skatu torņi, skatu vietas, piebrauktuves, transporta līdzekļu stāvvietas, ugunsкура vietas, viegla konstrukcijas būves ar stabveida pamatiem brīvdabas sporta spēlēm, kultūras un izklaides pasākumiem, īslaicīgas lietošanas būves, sezonas būves.

2266. Esošo parku un skvēru pārbūvei vai atjaunošanai nav nepieciešams izstrādāt detālpilnojumumu.

2267. Pirms jaunu ēku vai būvju būvniecības procesa uzsākšanas, t.sk. būvprojekta izstrādes, obligāti izstrādājams detālpilnojumums.

4.9.5. Dabas un apstādījumu teritorija (DA5)

4.9.5.1. Pamatinformācija

2268. Dabas un apstādījumu teritorija (DA) ir funkcionālā zona, ko nosaka, lai nodrošinātu rekreācijas, sporta, tūrisma, kvalitatīvas dabas un kultūrvides u.tml. funkciju īstenošanu

dabas vai daļēji pārveidotās dabas teritorijās, ietverot ar attiecīgo funkciju saistītās ēkas un inženierbūves, t.sk. ūdensmalās ierīkojot nepieciešamo peldvietu labiekārtojumu.

4.9.5.2. Teritorijas galvenie izmantošanas veidi

2269. Labiekārtota ārtelpa (24001): labiekārtota publiskā ārtelpa, izņemot kapsētas un dzīvnieku kapsētas.

4.9.5.3. Teritorijas papildizmantošanas veidi

2270. Tirdzniecības vai pakalpojumu objektu apbūve (12002): Apbūve, ko veido tirdzniecības objekts, sabiedriskās ēdināšanas objekts, tirdzniecības vieta (kiosks) ar apbūves laukumu līdz 60 m².

2271. Kultūras iestāžu apbūve (12004): Mellužu estrādes teritorijā - brīvdabas estrāde.

2272. Sporta būvju apbūve (12005): Jaundubultu teritorijā – sporta stadions; Bulduru dārzkopības vidusskolas teritorijā – atklāti sporta laukumi.

4.9.5.4. Apbūves parametri

Nr.	Teritorijas izmantošanas veids	Minimālā jaunizv. zemes gabala platība	Maksimālais apbūves blīvums (%)	Apbūves intensitāte (%)	Apbūves augstums (m)	Apbūves augstums (stāvu skaits)	Minimālais brīvās zaļās teritorijas rādītājs (%)
2273.		²⁵⁰	3	līdz 5	līdz 8	līdz 2 ²⁵¹	70

²⁵⁰ Nedalāma

²⁵¹ 2 stāva platība nedrīkst pārsniegt 66% no 1 stāva platības

4.9.5.5. Citi noteikumi

2274. Zemes vienībā ar kadastra apzīmējumu 13000071607 atļauta arī tādu kūrorta objektu būvniecība, kas saistīti ar vietējo minerālūdeņu resursu izmantošanu. Maksimālais apbūves blīvums apbūvē, kurā ietilpst šādi objekti – 10%, apbūves augstums un stāvu skaits – 12 m, 2,5 stāvi.

2275. Esošo parku un skvēru pārbūvei vai atjaunošanai nav nepieciešams izstrādāt detālplānojumu.

2276. Funkcionālajā zonā atļauts ierīkot nepieciešamo labiekārtojuma infrastruktūru, kā gājēju un velosipēdistu celiņi, laipas, kāpnes, tiltiņi un takas, soli, galdi, atkritumu urnas, norādes, informācijas zīmes un stendi, lapenes, nojumes, terases, skatu platformas un skatu torņi, skatu vietas, piebrauktuves, transporta līdzekļu stāvvietas, ugunsкура vieta, viegla konstrukcijas būves ar stabveida pamatiem brīvdabas sporta spēlēm, kultūras un izklaides pasākumiem, īslaicīgas lietošanas būves, sezonas būves, pludmales ģērbtuves, pludmales sporta spēļu un rotaļu konstrukcijas, pludmales dušas, tualetes.

2277. Izvietojot atļautos tirdzniecības un pakalpojumu objektus ar apbūves laukumu līdz 60 m², aizliegts tos savstarpēji bloķēt vai savienot, tādējādi palielinot maksimāli atļauto apbūves laukumu.

2278. Zemes vienībā ar kadastra apzīmējumu 13000040160 atļauts izvietot apbūvi, ko veido tirdzniecības objekts, sabiedriskās ēdināšanas objekts vai tirdzniecības vieta (kiosks), ar apbūves laukumu līdz 25 m².

4.9.6. Dabas un apstādījumu teritorija (DA6)

4.9.6.1. Pamatinformācija

2279. Dabas un apstādījumu teritorija (DA6) ir funkcionālā zona, ko nosaka, lai nodrošinātu rekreācijas, sporta, tūrisma, kvalitatīvas dabas un kultūrvides u.tml. funkciju īstenošanu Baltijas jūras Rīgas jūras līča pludmales teritorijās, ietverot ar attiecīgo funkciju saistītās ēkas un inženierbūves.

4.9.6.2. Teritorijas galvenie izmantošanas veidi

2280. Labiekārtota ārtelpa (24001): labiekārtota publiskā ārtelpa, izņemot kapsētas un dzīvnieku kapsētas.

2281. Ārtelpa bez labiekārtojuma (24002).

4.9.6.3. Teritorijas papildizmantošanas veidi

2282. Tirdzniecības vai pakalpojumu objektu apbūve (12002): Apbūve, kuru veido vieglu konstrukciju īslaicīgas izmantošanas būves tirdzniecības, sabiedriskās ēdināšanas, būves pludmales inventāra nomas objektiem un citiem atpūtnieku apkalpes objektiem.

4.9.6.4. Apbūves parametri

Nenosaka

4.9.6.5. Citi noteikumi

2283. Funkcionālajā zonā atļauts ierīkot nepieciešamo labiekārtojuma infrastruktūru, kā soli, ģērbtuvē, atkritumu urnas, pludmales sporta spēļu un rotaļu konstrukcijas, laipas, dušas, tualetes, norādes, informācijas zīmes un stendi, lapenes, nojumes, terases, vieglas konstrukcijas būves ar stabveida pamatiem brīvdabas sporta spēlēm kultūras un izklaides pasākumiem, īslaicīgas lietošanas būves, sezonas būves.

2284. Ēku maksimālais apbūves laukums nedrīkst aizņemt vairāk par 20% no noteiktās zemes vienības nomas platības.

2285. Atļautas koka, metāla vai cita viegla materiāla, tostarp saliekama karkasa būves uz stabveida pamatiem (ne dziļāk kā 30cm).

4.9.7. Dabas un apstādījumu teritorija (DA7)

4.9.7.1. Pamatinformācija

2286. Dabas un apstādījumu teritorija (DA) ir funkcionālā zona, ko nosaka, lai nodrošinātu rekreācijas, sporta, tūrisma, kvalitatīvas dabas un kultūrvides u.tml. funkciju īstenošanu dabas vai daļēji pārveidotās dabas teritorijās, ietverot ar attiecīgo funkciju saistītās ēkas un inženierbūves.

4.9.7.2. Teritorijas galvenie izmantošanas veidi

2287. Labiekārtota ārtelpa (24001): labiekārtots parks.

2288. Ārtelpa bez labiekārtojuma (24002).

4.9.7.3. Teritorijas papildizmantošanas veidi

Nenosaka

4.9.7.4. Apbūves parametri

Nenosaka

4.9.7.5. Citi noteikumi

2289. Atļauta esošo ēku atjaunošana un pārbūve, nemainot ēku parametrus.

2290. Izstrādājot teritorijas labiekārtojuma projektu, ņem vērā teritorijā esošās dabas vērtības un ievēro šajos Noteikumos noteiktās prasības to aizsardzībai.

2291. Funkcionālajā zonā atļauts ierīkot nepieciešamo labiekārtojuma infrastruktūru, kā gājēju un velosipēdistu celiņš; velonovietne; laipa; kāpnes, tiltiņš, taka; āreļpas mēbeles - soli, galdi; atkritumu urna, apgaismojuma elementi; norāde, informācijas zīme, informācijas stends; lapene, nojume, terase; skatu platforma, skatu tornis, skatu vieta.

2292. Zemes vienības nedalāmas, izņemot zemes vienību atdalīšanu sarkano līniju robežās.

4.9.8. Dabas un apstādījumu teritorija (DA8)

4.9.8.1. Pamatinformācija

2293. Dabas un apstādījumu teritorija (DA8) ir funkcionālā zona, kas paredzēta vēsturiskā Ķemeru parka saglabāšanai un uzturēšanai.

4.9.8.2. Teritorijas galvenie izmantošanas veidi

2294. Mežs īpaši aizsargājamās dabas teritorijās (21002).

2295. Labiekārtota ārtelpa (24001): Labiekārtots parks, ietverot apstādījumus un labiekārtojuma infrastruktūru (tai skaitā nedzīvojamās ēkas un inženierbūves) atpūtas, veselības un fizisko aktivitāšu nolūkam un citu publiskās ārtelpas funkciju nodrošināšanai.

4.9.8.3. Teritorijas papildizmantošanas veidi

2296. Tirdzniecības vai pakalpojumu objektu apbūve (12002): apbūve, ko veido sezonas rakstura tirdzniecības vai pakalpojumu objekti (tirdzniecības kioski un segtie tirdzniecības stendi).

4.9.8.4. Apbūves parametri

Nr.	Teritorijas izmantošanas veids	Minimālā jaunizv. zemes gabala platība	Maksimālais apbūves blīvums (%)	Apbūves intensitāte (%)	Apbūves augstums (m)	Apbūves augstums (stāvu skaits)	Minimālais brīvās zaļās teritorijas rādītājs (%)
2297.		²⁵²	3	līdz 5	līdz 8	līdz 2 ²⁵³	70

²⁵² Nedalāma

²⁵³ 2 stāva platība nedrīkst pārsniegt 66% no 1 stāva platības

4.9.8.5. Citi noteikumi

2298. Parka teritorijai izstrādā vienotu labiekārtojuma projektu, tostarp nosakot parka teritorijas ierīkošanas secību.

2299. Līdztekus labiekārtojuma projektam izstrādā parka apsaimniekošanas noteikumus.

2300. Labiekārtojuma projektā ietver:

2300.1. projektējamās teritorijas funkcionālo zonējumu un būvju novietnes;

2300.2. piebraucamo ceļu un gājēju celiņu, laukumu, izvietojumu, seguma veidus un materiālus;

2300.3. apgaismojuma izvietojumu, izgaismošanas veida un gaismas ķermeņu dizaina risinājumus;

2300.4. stādījumu struktūru, izvietojumu un dizainu;

2300.5. funkcionālu un dekoratīvu vides dizaina elementu izvietojumu un dizainu;

2300.6. ja nepieciešams, ūdens savākšanas un automātiskās laistīšanas sistēmas shēmu;

2300.7. norādījumus labiekārtotās teritorijas kopšanai;

2300.8. ja nepieciešams, citus labiekārtojuma risinājumus.

2301. Vēsturiskā Ķemeru parka teritorijas pārbūvei vai atjaunošanai nav nepieciešams izstrādāt detālpilnojumu.

4.9.9. Dabas un apstādījumu teritorija (DA9)

4.9.9.1. Pamatinformācija

2302. Dabas un apstādījumu teritorija (DA9) ir funkcionālā zona, kas paredzētas kapsētu ierīkošanai un uzturēšanai, kā arī piemiņas vietu uzturēšanai. Teritorijā atļauta apbedījumu ierīkošana, ar šo funkciju saistītais labiekārtojums, apstādījumi un būves.

4.9.9.2. Teritorijas galvenie izmantošanas veidi

2303. Labiekārtota ārtelpa (24001): Kapsētas, t.sk. dzīvnieku kapsētas, ietverot apstādījumus un kapsētu apsaimniekošanai nepieciešamo labiekārtojuma infrastruktūru, tai skaitā nedzīvojamās ēkas un inženierbūves.

2304. Ārtelpa bez labiekārtojuma (24002).

4.9.9.3. Teritorijas papildizmantošanas veidi

2305. Tirdzniecības vai pakalpojumu objektu apbūve (12002): tirdzniecības kioski, paviljoni, stendi, veikali; kapsētas funkciju nodrošināšanai nepieciešamie pakalpojumu objekti.

4.9.9.4. Apbūves parametri

Nenosaka

4.9.9.5. Citi noteikumi

2306. Minimālais kapsētas labiekārtojums un tehniskā infrastruktūra:

2306.1. autostāvvietas;

2306.2. publiskās tualetes;

2306.3. atkritumu konteineru novietnes, tostarp dalītai sadzīves atkritumu un zaļo atkritumu (bioloģiski noārdāmo atkritumu) savākšanai;

2306.4. soli;

2306.5. ūdensņemšanas vietas (ūdensapgāde).

2307. Teritorijas plānojuma grafiskās daļas kartē „Funkcionālais zonējums” ir noteiktas vēsturisku piemiņas vietu teritorijas. Tajās ievēro šādas prasības:

2307.1. piemiņas vietas teritorijas robežas precizē, veicot uzmērījumus un attēlo topogrāfiskajā plānā;

2307.2. piemiņas vietās atļauts ierīkot un izvietot funkcionālus un dekoratīvus labiekārtojuma un vides dizaina elementus atbilstoši piemiņas vietas labiekārtojuma projektam;

2307.3. piemiņas vietās atļauts būvēt vienīgi to specifikai atbilstošas būves, tostarp, apsaimniekošanai nepieciešamās palīgēkas un vietas piemiņas pasākumu rīkošanai. Šo būvju izvietojumu un parametrus nosaka piemiņas vietas labiekārtojuma projektā;

2307.4. piemiņas vietas, kuras atrodas dabas liegumā „Lielupes grīvas pļavas”, labiekārtojuma risinājumus saskaņo ar atbildīgo institūciju vides aizsardzības jautājumu jomā. Tos var izstrādāt arī teritorijas dabas aizsardzības plāna sastāvā.

2308. Maksimālais ēku un inženierbūvju augstums kapsētas teritorijā - 20 m.

4.10. MEŽU TERITORIJA

Nenosaka

4.11. LAUKSAIMNIECĪBAS TERITORIJA

4.11.1. Lauksaimniecības teritorija (L1)

4.11.1.1. Pamatinformācija

2309. Lauksaimniecības teritorija (L) ir funkcionālā zona, ko nosaka lai nodrošinātu lauksaimniecības zemes, kā resursa, racionālu un daudzveidīgu izmantošanu visa veida lauksaimnieciskajai darbībai un ar to saistītajiem pakalpojumiem.

4.11.1.2. Teritorijas galvenie izmantošanas veidi

2310. Viensētu apbūve (11004).

2311. Lauksaimnieciska izmantošana (22001).

4.11.1.3. Teritorijas papildizmantošanas veidi

2312. Dzīvnieku aprūpes iestāžu apbūve (12010).

2313. Inženiertehniskā infrastruktūra (14001).

2314. Transporta apkalpojošā infrastruktūra (14003): Ēkas sauszemes, gaisa un ūdens satiksmes pakalpojumu nodrošināšanai, tai skaitā garāžas, atsevišķi iekārtotas atklātās autostāvvietas, stāvparki, daudzstāvu autostāvvietas.

2315. Noliktavu apbūve (14004).

2316. Energoapgādes uzņēmumu apbūve (14006).

2317. Ūdenssaimnieciska izmantošana (23001).

4.11.1.4. Apbūves parametri

Nr.	Teritorijas izmantošanas veids	Minimālā jaunizv. zemes gabala platība	Maksimālais apbūves blīvums (%)	Apbūves intensitāte (%)	Apbūves augstums (m)	Apbūves augstums (stāvu skaits)	Minimālais brīvās zaļās teritorijas rādītājs (%)
2318.		5000 m ²	12	līdz 31	līdz 12	līdz 3 ²⁵⁴	63

²⁵⁴ 3 stāva platība nedrīkst pārsniegt 66% no 2 stāva platības

4.11.1.5. Citi noteikumi

2319. Viena dzīvojamā ēka ar palīgēkām izvietojama uz 5000 m² lielas zemes platības.

4.11.2. Lauksaimniecības teritorija (L2)

4.11.2.1. Pamatinformācija

2320. Lauksaimniecības teritorija (L) ir funkcionālā zona, ko nosaka lai nodrošinātu lauksaimniecības zemes, kā resursa, racionālu un daudzveidīgu izmantošanu visa veida lauksaimnieciskajai darbībai un ar to saistītajiem pakalpojumiem.

4.11.2.2. Teritorijas galvenie izmantošanas veidi

2321. Lauksaimnieciska izmantošana (22001): sakņu un augļu dārzi bez apbūves, t.sk. nomas mazdārziņi.

4.11.2.3. Teritorijas papildizmantošanas veidi

2322. Dārza māju apbūve (11003).

4.11.2.4. Apbūves parametri

Nr.	Teritorijas izmantošanas veids	Minimālā jaunizv. zemes gabala platība	Maksimālais apbūves blīvums (%)	Apbūves intensitāte (%)	Apbūves augstums (m)	Apbūves augstums (stāvu skaits)	Minimālais brīvās zaļās teritorijas rādītājs (%)
2323.		200 m ²	15	līdz 25	līdz 8	līdz 2 ²⁵⁵	60

²⁵⁵ 2 stāva platība nedrīkst pārsniegt 66% no 1 stāva platības

4.11.2.5. Citi noteikumi

2324. Vienā zemes vienībā atļauts būvēt vienu dārza māju ar kopējo platību līdz 40 m² (ieskaitot).

2325. Applūstošās teritorijās, kurās applūsuma atkārtotās biežums ir vismaz reize desmit gados (ar 10 % applūsuma varbūtību), atļauts izvietot tikai sezonas būves, kas paredzētas nepieciešamā inventāra novietošanai un neapkurināmas siltumnīcas.

2326. Zemes vienību ar kadastra apz. 1300 008 8921 aizliegts sadalīt.

4.11.3. Lauksaimniecības teritorija (L3)

4.11.3.1. Pamatinformācija

2327. Lauksaimniecības teritorija (L3) ir funkcionālā zona, ko nosaka lai nodrošinātu sakņu un augļu dārzu ierīkošanu un uzturēšanu.

4.11.3.2. Teritorijas galvenie izmantošanas veidi

2328. Lauksaimnieciska izmantošana (22001): sakņu un augļu dārzi bez apbūves, t.sk. nomas mazdārziņi.

2329. Labiekārtota ārtelpa (24001): labiekārtoti skvēri, ietverot apstādījumus un labiekārtojuma infrastruktūru (tai skaitā nedzīvojamās ēkas un inženierbūves) atpūtas, veselības un fizisko aktivitāšu nolūkam un citu publiskās ārtelpas funkciju nodrošināšanai.

2330. Ārtelpa bez labiekārtojuma (24002).

4.11.3.3. Teritorijas papildizmantošanas veidi

2331. Dārza māju apbūve (11003): apbūve, ko veido ģimenes dārziņi ar sezonas būvēm, kas paredzētas tikai nepieciešamā inventāra novietošanai un neapkurināmas siltumnīcas.

2332. Transporta lineārā infrastruktūra (14002): apbūve ko veido piebraucamie ceļi sakņu un augļu dārzu teritorijās.

2333. Energoapgādes uzņēmumu apbūve (14006): saules enerģijas kolektoru sistēmas.

4.11.3.4. Apbūves parametri

Nr.	Teritorijas izmantošanas veids	Minimālā jaunizv. zemes gabala platība	Maksimālais apbūves blīvums (%)	Apbūves intensitāte (%)	Apbūves augstums (m)	Apbūves augstums (stāvu skaits)	Minimālais brīvās zaļās teritorijas rādītājs (%)
2334.		²⁵⁶			līdz 3	līdz 1	

²⁵⁶ Nedalāma

4.11.3.5. Citi noteikumi

2335. Būves, kas paredzētas inventāra glabāšanai apbūves laukums nedrīkst pārsniegt 12 m², bet neapkurināmās siltumnīcas apbūves laukums nedrīkst pārsniegt 10 m².

2336. Veicot saules enerģijas kolektoru sistēmas - enerģijas pārvades un sadales būvju ierīkošanu un būvniecību jāizvēlas tādi būvniecības tehnoloģiskie paņēmieni, kas saglabā teritorijas esošo hidroloģisko režīmu.

4.12. ŪDEŅU TERITORIJA

4.12.1. Ūdeņu teritorija (Ū)

4.12.1.1. Pamatinformācija

2337. Ūdeņu teritorija (Ū) ir funkcionālā zona, ko nosaka, lai izplānotu un nodrošinātu racionālu un ilgtspējīgu ūdeņu resursu izmantošanu saimnieciskai darbībai, transportam, rekreācijai un vides aizsardzībai.

4.12.1.2. Teritorijas galvenie izmantošanas veidi

2338. Inženiertehniskā infrastruktūra (14001).

2339. Transporta lineārā infrastruktūra (14002): Apbūve, ko veido kompleksas transporta inženierbūves, tai skaitā tilti, estakādes, tuneļi un citas līdzīgas būves, kas veido lineāru transporta infrastruktūru

2340. Transporta apkalpojošā infrastruktūra (14003): apbūve, ko veido ēkas ūdens satiksmes pakalpojumu nodrošināšanai, t.sk. peldlīdzekļu piestātnes.

2341. Ūdenssaimnieciska izmantošana (23001): Dabiskas vai mākslīgas izcelsmes ūdens akvatorijas, kuras tiek izmantotas zivsaimniecībai, zvejniecībai un citiem ūdenssaimniecības veidiem, t.sk. ūdens transporta satiksmei.

2342. Ūdens telpas publiskā izmantošana (24003).

4.12.1.3. Teritorijas papildizmantošanas veidi

2343. Dzīvojamā apbūve uz ūdens (11007): Apbūve, ko veido peldbūves, kas pielāgotas mājokļa funkcijai vai dzīvojamās ēkas, kas nostiprinātas uz pāļiem (izņemot publiskajos ūdeņos).

2344. Derīgo izrakteņu ieguve (13004): derīgo izrakteņu ieguve gultnes padziļināšanas rezultātā.

4.12.1.4. Apbūves parametri

Nenosaka

4.12.1.5. Citi noteikumi

2345. Ūdeņu teritorijā, kas robežojas ar Lielupes autotiltu, Lielupes augštecē no tilta, posmā no Pērkona ielas līdz Turaidas ielai atļauts ierīkot ūdenssporta infrastruktūru (airēšanas sporta bāzi).

2346. Atļauto izmantošanu Lielupē veic, atbilstoši prasībām, kas noteiktas atsevišķos pašvaldības saistošajos noteikumos.

2347. Ūdensobjektos Ķemeru nacionālajā parkā atļautas vienīgi darbības, saskaņā ar spēkā esošo vides aizsardzības jomas normatīvo aktu prasībām.

2348. Oficiāli apstiprinātās peldvietas labiekārtojamas atbilstoši normatīvo aktu prasībām, dabā ar bojām norobežojot peldvietas peldēšanās zonu, kurā nav atļauta kuģošana.

5. TERITORIJAS AR ĪPAŠIEM NOTEIKUMIEM

5.1. CITA TERITORIJA AR ĪPAŠIEM NOTEIKUMIEM

5.1.1. Dziedniecisko dūņu ieguves teritorija (TIN11)

5.1.1.1. Pamatinformācija

2349. Dziedniecisko dūņu ieguves teritorijas, kas paredzētas balneoloģisko resursu ieguvei un atjaunošanai, saskaņojot šīs darbības ar īpaši aizsargājamās dabas teritorijas administrāciju.

5.1.1.2. Apbūves parametri

Nenosaka

5.1.1.3. Citi noteikumi

2350. Jebkura darbība Dziedniecisko dūņu ieguves teritorijā TIN11 jāsaskaņo ar atbildīgo institūciju dabas aizsardzības jomā.

5.1.2. Jaundubultu attīstības teritorija (TIN12)

5.1.2.1. Pamatinformācija

Nenosaka

5.1.2.2. Apbūves parametri

Nenosaka

5.1.2.3. Citi noteikumi

2351. Jaundubultu attīstības teritorijā 30 m platā joslā gar Lielupi maksimālais apbūves augstums ir 7 stāvi.

2352. Maksimālais apbūves augstums un stāvu skaits ir 37 m, 10 stāvi.

5.1.3. Jaukta kūrorta teritorija (TIN13)

5.1.3.1. Pamatinformācija

Nenosaka

5.1.3.2. Apbūves parametri

Nenosaka

5.1.3.3. Citi noteikumi

2353. Jauktas kūrorta teritorijas apbūvē, ievērojot šādas prasības attiecībā uz funkciju (izmantošanas veidu) procentuālo dalījumu zemes vienības ietvaros:

2353.1. minimālais kūrorta pakalpojumu funkcijas (stāvu kopplatības) īpatsvars 51%;

2353.2. maksimālais dzīvojamās, sabiedrisko un darījumu funkciju (stāvu kopplatības) kopējais īpatsvars ir 49%;

2353.3. ja teritoriju attīsta vairākās kārtās, pirmajā kārtā būvē kūrorta objektus.

5.1.4. Pludmales apkalpes teritorija (TIN15)

5.1.4.1. Pamatinformācija

Nenosaka

5.1.4.2. Apbūves parametri

Nenosaka

5.1.4.3. Citi noteikumi

2354. Pludmales apkalpes teritorijā atļauts izvietot īslaicīgas lietošanas, saliekamas, vieglu konstrukciju būves sabiedriskās ēdināšanas pakalpojumiem, sportam, atpūtas, izklaides u.tml. publiskām funkcijām saistībā ar blakusesošajiem pastāvīgajiem pakalpojumu objektiem.

2355. Būves atļauts būvēt uz stabveida pamatiem (ne dziļāk kā 30cm) vai skrūvpāļu pamatiem.

2356. Atbilstoši pludmales detālplānojumā noteiktajam, atļauts būvēt būves, kas kalpo arī kā krasta nostiprinājumi.

2357. Maksimāli pieļaujamais ēku augstums 6 m, bet kopējais ēku apbūves laukums nedrīkst pārsniegt 400 m² atsevišķā TIN15 teritorijā, nepārsniedzot 20% no noteiktās zemes vienības nomas platības.

2358. Būves nodrošina ar centralizētu ūdensapgādi un sadzīves kanalizāciju.

2359. Būvēm izmanto pludmales ainavā iederīgus dabiskos apdares materiālus – koku ar atklātu koka tekstūru, klūgu pinumus, buru audumu, u.tml.

5.1.5. Plānota kapsētas teritorija (TIN16)

5.1.5.1. Pamatinformācija

Nenosaka

5.1.5.2. Apbūves parametri

Nenosaka

5.1.5.3. Citi noteikumi

2360. Atļautā izmantošana TIN16 teritorijā:

2360.1. apbedījumi;

2360.2. apbedīšanas un reliģisko ceremoniju ēkas un inženierbūves;

2360.3. labiekārtojuma infrastruktūra.

2361. Jaunas kapsētas ierīkošanai vai esošas kapsētas paplašināšanai izstrādā detālplānojumu vai lokālplānojumu.

5.1.6. Kūrorta teritorija (TIN17)

5.1.6.1. Pamatinformācija

Nenosaka

5.1.6.2. Apbūves parametri

Nenosaka

5.1.6.3. Citi noteikumi

2362. Kūrorta teritorijās kūrorta objektu – ārstniecības iestāžu, sanatoriju, kūrorta poliklīniku, un viesnīcu (spa viesnīcu, kūrortviesnīcu) ēku apbūves augstumu un stāvu skaitu nosaka atbilstoši funkcionālajā zonā noteiktajam apbūves augstumam un stāvu skaitam vai pieļaujams to palielināt līdz 37 m, 12 stāviem, ja attiecīgajā funkcionālajā zonā vai apakšzonā atļauts mazāks apbūves augstums un stāvu skaits un, ja ēka nerada būtisku ietekmi uz kultūrvēsturisko vidi.

2363. Lai novērtētu objekta ietekmi uz kultūrvēsturisko vidi, detālplānojuma sastāvā veic plānotās apbūves vizuālās ietekmes analīzi no detālplānojuma darba uzdevumā noteiktajiem skatu punktiem, ietverot pilsēt būvnieciskās kompozīcijas un silueta koncepciju detālplānojuma darba uzdevumā noteiktajā izpētes teritorijā.

2364. Kūrorta teritorijās Ķemeru un Jaunķemeru atļauts būvēt kempingus.

5.1.7. Lielupes mola teritorija (TIN19)

5.1.7.1. Pamatinformācija

2365. Lielupes mola un ar to saistītās infrastruktūras attīstībai un būvniecībai rezervētā teritorija, kas nepieciešama Jūrmalas ostas darbības nodrošināšanai.

5.1.7.2. Apbūves parametri

Nenosaka

5.1.7.3. Citi noteikumi

2366. Lielupes mola teritorijā atļauts izvietot pludmales infrastruktūru un būvēt hidrotehniskas būves.

2367. Saistībā ar mola būvniecību var tikt būvēti arī darījumu objekti, sabiedriskās ēdināšanas objekti, kultūras objekti, viesnīcas un daudzfunkcionālas ēkas.

2368. Apbūves maksimālais augstums – 12 m jeb 2,5 stāvi.

2369. Maksimālais apbūves blīvums – 10% no TIN19 kopējās teritorijas.

2370. Atļauts ierīkot pagaidu grunts novietni. Grunts novietnes izmantošana un smilšu pārvešana/ izvešana pieļaujama ievērojot normatīvajos aktos noteikto.

5.1.8. Jaunā ostmala (TIN110)

5.1.8.1. Pamatinformācija

Nenosaka

5.1.8.2. Apbūves parametri

Nenosaka

5.1.8.3. Citi noteikumi

2371. Papildus atbilstošajās funkcionālajās zonās minētajām atļautajām izmantošanām, risinājumu pamatojot detālplānojumā, īpašajā (attīstības) zonā Jaunā ostmala atļauta šāda izmantošana:

- 2371.1. hidrotehniska būve;
- 2371.2. ūdenstransporta infrastruktūra;
- 2371.3. ūdenssporta infrastruktūra;
- 2371.4. sporta un atpūtas inventāra nomas ēkas un inženierbūves;
- 2371.5. sabiedriskās ēdināšanas objekts;
- 2371.6. jahtklubs.

5.1.9. Ūdensmalas teritorija (TIN113)

5.1.9.1. Pamatinformācija

Nenosaka

5.1.9.2. Apbūves parametri

Nenosaka

5.1.9.3. Citi noteikumi

2372. Papildus atbilstošajā funkcionālajā zonā noteiktajām izmantošanām, kompleksus risinājumus pamatojot detālplānojumā, atļauta šāda izmantošana un apbūve:

- 2372.1. ūdenssporta infrastruktūra;
- 2372.2. ūdenstransporta infrastruktūra;
- 2372.3. labiekārtojuma infrastruktūra;
- 2372.4. hidrotehniska būve;
- 2372.5. Jūrmalas ostas darbībai nepieciešamā izmantošana;
- 2372.6. kūrorta objekts;
- 2372.7. sabiedriskās ēdināšanas objekts;
- 2372.8. sporta un atpūtas inventāra nomas ēkas un inženierbūves;

2372.9. tirdzniecības objekts.

5.1.10. Vasarnīcu apbūve priežu parkā (TIN114)

5.1.10.1. Pamatinformācija

2373. Vasarnīcu apbūves priežu parkā teritorijā ir spēkā šo noteikumu prasības, kas noteiktas teritorijai DA3 līdz šajos noteikumos noteikto pasākumu veikšanai.

5.1.10.2. Apbūves parametri

Nenosaka

5.1.10.3. Citi noteikumi

2374. Prasības Vasarnīcu apbūves teritorijas priežu parkā TIN114 izmantošanai un apbūvei:

2374.1. teritoriju atļauts izmantot kā Vasarnīcu apbūves teritoriju priežu parkā, kurā atļauts būvēt vienīgi brīvstāvošas vieglas koka konstrukcijas vasarnīcas ar stabveida pamatiem un bez pagraba. Maksimālais apbūves laukums 50 m², ja tiek izpildīti šādi noteikumi:

2374.1.1. teritorijai un tai piegulošajai teritorijai, ko nosaka detālplānojuma darba uzdevumā, izstrādā vienotu detālplānojumu, kurā ietver šādus risinājumus:

2374.1.1.1. prasības vidi degradējošo objektu nojaukšanai un teritorijas sakārtošanai;

2374.1.1.2. precizētus teritorijas apbūves parametrus;

2374.1.1.3. teritorijas funkcionālās organizācijas risinājumu, ietverot publiski pieejamu joslu gar Lielupi pastaigu ceļam vismaz 15 m platumā, mērot no upes krasta nogāzes augšējās krants;

2374.1.1.4. transporta shēmu un automašīnu novietošanas risinājumus un prasības;

2374.1.1.5. vienotu inženiertehniskās apgādes risinājumu;

2374.1.1.6. apbūves izkārtojumu (būvju novietnes);

2374.1.1.7. publiskās ārtelpas teritorijas, to veidošanas un uzturēšanas prasības, tostarp Liepupes krastmalas joslas izmantošanas prasības;

2374.1.1.8. ainavas veidošanas koncepciju, pamatojoties uz biotopu izpēti;

2374.1.1.9. prasības detālplānojuma īstenošanai;

2374.1.1.10. prasības teritorijas apsaimniekošanai;

2374.2. detālplānojumā izstrādājami risinājumi un nosakāmas prasības teritorijas, īpaši Lielupes ūdensmalas, publiskai pieejamībai;

2374.3. teritorijā aizliegts veidot sakņu un augļu dārzus; tajā jā saglabā priežu meža biotops;

2374.4. ielas un piebraucamos ceļus aizliegts iesegt ar asfalta segumu;

2374.5. teritoriju aizliegts sadalīt ar žogiem.

2374.6. minimālais attālums starp ēkām – 8 m;

2375. Jūrmalas pilsētas dome ir tiesīga samazināt noteikto maksimālo apbūves blīvumu un intensitāti, un palielināt brīvās zaļās teritorijas īpatsvaru, pamatojoties uz biotopu izpētes rezultātiem.

2376. Teritorijā jāveic vidi degradējošo objektu nojaukšanas un teritorijas sakārtošanas darbi, atbilstoši detālplānojuma ietvaros veiktajam novērtējumam un noteiktajai realizācijas kārtībai.

2377. Jaunu apbūvi teritorijā atļauts veikt tikai atbilstoši spēkā esoša detālplānojuma risinājumiem.

5.1.11. Jaunķemeru kūrorta parks (TIN115)

5.1.11.1. Pamatinformācija

2378. Teritorija ar īpašiem noteikumiem Jaunķemeru kūrorta parks TIN115 noteikta plānotā Jaunķemeru parka izveidošanai un uzturēšanai.

5.1.11.2. Apbūves parametri

Nenosaka

5.1.11.3. Citi noteikumi

2379. Parka teritorijai izstrādā vienotu labiekārtojuma projektu, tostarp nosakot parka teritorijas ierīkošanas vai pārbūves secību.

2380. Līdztekus labiekārtojuma projektam izstrādā parka apsaimniekošanas noteikumus.

2381. Labiekārtojuma projektā ietver:

2381.1. projektējamās teritorijas funkcionālo zonējumu un būvju novietnes;

2381.2. piebraucamo ceļu un gājēju celiņu, laukumu, izvietojumu, seguma veidus un materiālus;

2381.3. apgaismojuma izvietojumu, izgaismošanas veida un gaismas ķermeņu dizaina risinājumus;

2381.4. stādījumu struktūru, izvietojumu un dizainu;

2381.5. funkcionālu un dekoratīvu vides dizaina elementu izvietojumu un dizainu;

2381.6. ja nepieciešams, ūdens savākšanas un automātiskās laistīšanas sistēmas shēmu;

2381.7. norādījumus labiekārtotās teritorijas kopšanai;

2381.8. ja nepieciešams, citus labiekārtojuma risinājumus.

2382. Nosacījumi Jaunķemeru kūrorta parka veidošanai:

- 2382.1. celiņu tīklam izmanto esošās takas, neveidojot asfalta segumu;
- 2382.2. glābšanas staciju pārbūvē, nepalielinot apjomu, glābšanas stacijā izvietoj arī publisko tualeti;
- 2382.3. autostāvvietas ierīko, pārbūvējot Zvīņu ielu (kad. Nr. 13000250403);
- 2382.4. sporta trenāžierus izvietoj izklaidus gar celiņiem vai pludmalē, neveidojot tiem īpašu laukumu;
- 2382.5. aizliegts nožogot parka teritoriju;
- 2382.6. aizliegts mainīt kāpu reljefu un izcirst kokus;
- 2382.7. līdztekus parka iekārtošanas pasākumiem plāno un īsteno nepieciešamos biotopu apsaimniekošanas pasākumus (invazīvo sugu apkarošanu un citus pasākumus biotopa kvalitātes uzlabošanai);
- 2382.8. parka projektu saskaņo ar atbildīgo institūciju dabas aizsardzības jomā.

5.1.12. Jāņupītes poldera teritorija (TIN116)

5.1.12.1. Pamatinformācija

2383. Jāņupītes poldera teritorija TIN116 ir ierīkota poldera daļa, kas no augstajiem ūdens līmeņiem Lielupē ir pasargāta ar nepārplūstošajiem aizsargdambjiem, bet hidrotehnisko būvju avārijas gadījumā ir arī plūdu riska teritorija.

5.1.12.2. Apbūves parametri

Nenosaka

5.1.12.3. Citi noteikumi

2384. Izstrādājot teritorijas lokālplānojumu atļaut grozīt poldera Lauksaimniecisko izmantošanu uz tādu, kas primāri saistīta ar apbūvi, ja Jūrmalas pilsētas pašvaldība vai Mārupes novada pašvaldība no valsts ir pārņēmusi poldera hidrotehnisko būvju uzturēšanu un apsaimniekošanu. Lokālplānojuma risinājumi saskaņojami ar Mārupes novada pašvaldību, ņemot vērā Mārupes novada teritorijā esošās Jāņupītes poldera daļas esošo un plānoto izmantošanu.

2385. Pirms jaunas būvniecības uzsākšanas, t.sk. neizbūvēto ielu būvniecības, obligāti izstrādājams detālplānojums, izņemot gadījumu ja teritorijai pietiekamā detalizācijas pakāpē ir izstrādāts teritorijas lokālplānojums.

2386. Detālplānojuma un lokālplānojuma risinājumi saskaņojami ar Mārupes novada pašvaldību, ņemot vērā Mārupes novada teritorijā esošās Jāņupītes poldera daļas esošo un plānoto izmantošanu, kā arī atbildīgo valsts institūciju, ja poldera hidrotehnisko būvju uzturēšanu un apsaimniekošanu nenodrošina Jūrmalas pilsētas pašvaldība vai Mārupes novada pašvaldība.

2387. Jāņupītes poldera teritorijā lokālplānojumā, detālplānojumā vai pirms jaunas būvniecības izvērtē applūšanas risku – poldera hidrotehnisko stāvokli, meliorācijas sistēmu tehnisko stāvokli un darbības efektivitāti, applūšanas varbūtību, ņemot vērā ka poldera hidrotehniskās būves ir projektētas caurplūdumam ar atkārtotānos varbūtību 1 reizi 100 gados, bet platību

mitruma režīma nodrošināšanai sūkņu stacijas jaudas projektētas kā lauksaimnieciski izmantojamām zemēm ar caurplūduma atkārtošāns varbūtību 1 reizi 10 gados.

5.1.13. "Pilsētas vārtu" teritorija pie Lielupes autotilta (TIN117)

5.1.13.1. Pamatinformācija

2388. Teritorija ar īpašiem noteikumiem TIN117 ir noteikta Lielupes autotiltam piegulošajām teritorijām Bulduros un Bražciemā abos Lielupes krastos, ar mērķi nodrošināt "Pilsētas vārtu" teritorijas ainavas harmonisku attīstību.

5.1.13.2. Apbūves parametri

Nenosaka

5.1.13.3. Citi noteikumi

2389. Lai nodrošinātu Lielupes tilta apkārtnes pilsētāinavas kompozicionālo vienotību, jāizstrādā tilta mezgla pilsētābūvnieciskās kompozīcijas mets, ietverot teritorijas, kas robežojas ar tiltu abpus Lielupei (turpmāk – izpētes teritorija). Izpētes teritorijas pilsētābūvnieciskās kompozīcijas metā jāietver:

2389.1. izpētes teritorijas esošo un plānoto būvju telpisko modeli;

2389.2. silueta analīzes un vizuālās ietekmes analīzi, iekļaujot skatu punktus no Lielupes autotilta un autoceļa A10 „Rīga – Ventspils”, kā arī citus nozīmīgus skatu punktus;

2389.3. teritoriju funkcionālās organizācijas priekšlikumu;

2389.4. apbūves tehniskos rādītājus visā izpētes teritorijā;

2389.5. iecerētās būves vizualizācijas situācijā, kad kopējā attīstības koncepcija nav realizēta, lai novērtētu būves iederību esošajā pilsētāinavā.

2390. Pirms lēmuma pieņemšanas par būvniecības ieceres, t.sk. pilsētābūvnieciskās kompozīcijas meta akceptēšanu, pašvaldība veic sagatavotās koncepcijas publisku apspriešanu.

2391. Pašvaldība, pamatojoties uz akceptētu izpētes teritorijas pilsētābūvnieciskās kompozīcijas metu, izstrādā darba uzdevumu tilta mezgla teritoriju detālpļānojumiem, šo noteikumu 2414. punktā minētajos gadījumos.

5.1.14. Teritorijas, kurās ierīkojamas centralizētas ūdensapgādes un kanalizācijas sistēmas (TIN118)

5.1.14.1. Pamatinformācija

2392. Teritorijā, kas noteikta kā teritorija ar īpašiem noteikumiem TIN118, primāri jānodrošina centralizētās kanalizācijas sistēmas ierīkošana, ierīkojot nepieciešamos tīklus un būves, kā arī jāierīko centralizētā ūdensapgādes sistēma.

5.1.14.2. Apbūves parametri

Nenosaka

5.1.14.3. Citi noteikumi

2393. Teritorijā, kurā ir ierīkota centralizētā ūdensapgādes un/vai kanalizācijas sistēma, visiem objektiem ir jānodrošina pieslēgumi pie centralizētās sistēmas.

2394. Kārtību, kādā ūdensapgādes un kanalizācijas tīkli un būves tiek pievienotas centralizētajai ūdensapgādes sistēmai un centralizētajai kanalizācijas sistēmai nosaka Ūdenssaimniecības pakalpojumu likums, saistītie Ministru kabineta noteikumi, Jūrmalas pilsētas domes lēmumi un saistošie noteikumi.

5.1.15. Majoru – Dzintaru jūras promenādes teritorija (TIN119)

5.1.15.1. Pamatinformācija

2395. Teritorija ar īpašiem noteikumiem TIN119 ir noteikta Majoru – Dzintaru jūras promenādes izpētes teritorijai, Dzintaru un Majoru pludmalē.

5.1.15.2. Apbūves parametri

Nenosaka

5.1.15.3. Citi noteikumi

2396. Majoru – Dzintaru jūras promenādes teritorijā atļauts izvietot pludmales infrastruktūru un būvēt hidrotehniskas būves.

2397. Saistībā ar jūras promenādes būvniecību atļauta šāda izmantošana un apbūve - ostu apbūve, izklaides objekts, sabiedriskās ēdināšanas objekts.

2398. Jūras promenādes un tā apkalpei nepieciešamās infrastruktūras un būvju izvietojums jānosaka izstrādājot lokālplānojumu.

5.1.16. Apbūves ierobežojumu teritorija (TIN120)

5.1.16.1. Pamatinformācija

2399. Teritorija, kas atrodas notekūdeņu attīrīšanas iekārtu aizsargjoslā, un kuru ir plānots attīstīt kā Jauktas centra apbūves teritoriju.

5.1.16.2. Apbūves parametri

Nenosaka

5.1.16.3. Citi noteikumi

2400. Līdz esošo Slokas notekūdeņu attīrīšanas iekārtu pārbūvei vai nojaukšanai, kuras rezultātā var tikt samazināta vai likvidēta noteiktā aizsargjosla, teritorijā jāievēro Aizsargjoslu likumā noteiktie aprobežojumi.

5.1.17. Paaugstināta trokšņu līmeņa teritorija (TIN121)

5.1.17.1. Pamatinformācija

2401. Teritorija gar valsts galveno autoceļu A10, kur ir izbūvēti vai ir plānots attīstīt trokšņa jūtīgus objektus, bet ir konstatēts un/vai tiek prognozēts paaugstināts vides troksnis.

5.1.17.2. Apbūves parametri

Nenosaka

5.1.17.3. Citi noteikumi

2402. Teritorijas robežas un nepieciešamība veikt prettrokšņa aizsardzības pasākumus precizējama ņemot vērā plānotā objekta funkciju un aktualizētu prognozētā trokšņa karti.

2403. Ja teritorijā tiek pārbūvēts vai no jauna izbūvēts trokšņu jūtīgs objekts, kuram saskaņā ar normatīvo aktu prasībām ir noteikti trokšņa robežlielumi, jāparedz nepieciešamie prettrokšņu pasākumi atbilstoši normatīvo aktu regulējumam.

5.2. TERITORIJA, KURAI IZSTRĀDĀJAMS LOKĀLPLĀNOJUMS

5.2.1. Teritorija, kurai izstrādājams lokālplānojums (TIN2)

5.2.1.1. Pamatinformācija

2404. Teritorija, kurai izstrādājams lokālplānojums.

5.2.1.2. Apbūves parametri

Nenosaka

5.2.1.3. Citi noteikumi

2405. Lauksaimniecības teritorijas (L2) pārveidei par pastāvīgu dzīvojamās apbūves teritoriju, izstrādā lokālplānojumu.

5.3. TERITORIJA, KURAI IZSTRĀDĀJAMS DETĀLPLĀNOJUMS

5.3.1. Teritorija, kurai izstrādājams detālplānojums (TIN3)

5.3.1.1. Pamatinformācija

2406. Teritorija, kurai pirms zemes vienību sadales vai būvniecības procesa uzsākšanas nepieciešams izstrādāt detālplānojumu.

5.3.1.2. Apbūves parametri

Nenosaka

5.3.1.3. Citi noteikumi

2407. Pirms jaunas būvniecības uzsākšanas, t.sk. plānoto (neizbūvēto) ielu būvniecības, obligāti izstrādājams detālplānojums. Detālplānojuma teritorijas robežas nosaka un precizē pieņemot Pašvaldības lēmumu par detālplānojuma izstrādes uzsākšanu.

2408. Detālplānojuma izstrādes procesā jāveic detalizēta bioloģisko un ainavisko vērtību izpēte.

2409. Līdztekus publiskās ārtelpas iekārtošanas un apbūves veidošanas pasākumiem plāno un īsteno nepieciešamos biotopu apsaimniekošanas pasākumus (invazīvo sugu apkarošanu un citus pasākumus biotopa kvalitātes uzlabošanai), ņemot vērā veiktās biotopu izpētes rezultātus un ieteikumus.

2410. Detālplānojumā jānosaka ieteicamās apbūves izvietojuma zonas, būvlaides un no meža zemes transformējamās platības, pēc iespējas saglabājot vienlaidus meža platības. Saglabājamā meža teritorijā nav pieļaujamas esošā reljefa izmaiņas, jā saglabā biotopam raksturīgā zemsedze.

2411. Papildus prasības detālplānojuma izstrādei zemes vienībā ar kadastra apz. 1300 012 3101 un 1300 011 2702:

2411.1. gar Poruka prospektu saglabājama Dabas un apstādījumu teritorija, kur saglabājams esošais meža biotops un atsevišķi saglabājamie koki, un biotopam raksturīgā zemsedze. Aizliegts ierīkot jaunus apstādījumus un stādīt biotopam neatbilstošas augu sugas;

2411.2. piekļuve un inženiertehniskā apgāde plānotajiem zemes gabaliem jāparedz no plānotajām šķērsielām. Detālplānojumā nosaka ielu sarkanās līnijas plānotajām šķērsielām, precizējot ielu šķērsprofilus;

2411.3. detālplānojuma ietvaros nosakāmas vismaz 6 takas (izejas) uz meža masīvu, kuras kombinētas ar paplašinātu publiski pieejamo teritoriju vai šķērsielām, un kurās tiek kopts un uzlabots biotops mežainas piejūras kāpas;

2411.4. detālplānojuma izstrādes ietvaros jāizstrādā meliorācijas sistēmas sakārtošanas un/ vai pārbūves priekšlikumi teritorijai starp Poruka prospektu, Kronvalda ielu, Abavas ielu un dzelzceļu.

2411.5. publiski pieejamajā joslā gar Poruka prospektu nodrošināma biotopa kopšana, nepieļaujot tajā biokomposta (noplautās zālēs, nezāļu, zaru) izvietojumu no tuvējām mājām, izplaujot pamežu, tai skaitā nepieļaujot invazīvo sugu un dārza bēgļu izplatību;

2412. Papildus prasības detālplānojuma izstrādei zemes vienībā ar kadastra apz. 1300 007 5408 un 1300 007 5912:

2412.1. piekļuve un inženiertehniskā apgāde plānotajiem zemes gabaliem jāparedz no esošās Kuldīgas ielas un plānotās Rēzeknes Pulka ielas;

2412.2. detālplānojumā nosaka un precizē ielu sarkanās līnijas, veidojot plašākas Kuldīgas ielas un Rēzeknes Pulka ielas sarkanās līnijas, veidojot "Zaļos koridorus", kuros tiek veikta biotopa kopšana un publiskās ārtelpas izveide;

2412.3. vismaz 20% no plānotās Savrupmāju apbūves teritorijas jā saglabā kā publiski pieejama un labiekārtota ārtelpa (t.sk. apstādījumi, gājēju ceļi, bērnu rotaļu laukumi u.c.).

2413. Papildus prasības detālplānojuma izstrādei zemes vienībā ar kadastra apz. 1300 003 0601:

2413.1. piekļuve un inženiertehniskā apgāde plānotajiem zemes gabaliem jāparedz no Meža prospekta, Vikingu ielas vai plānotajām šķērsielām. Detālplānojumā nosaka ielu sarkanās līnijas plānotajām šķērsielām, precizējot ielu šķērsprofilus;

2413.2. detālplānojumā (pie Vikingu ielas) iepretī Bebru ielai izveidojama publiski pieejama zona ar taku uz meža masīvu. Zonas atrašanās vietu un platumu nosaka atbilstoši plānotajām zemes gabalu robežām un biotopu eksperta rekomendācijām;

2413.3. publiski pieejamajā joslā gar Vīkingu ielu nodrošināma biotopa kopšana, nepieļaujot tajā biokomposta (nopļautās zālēs, nezāļu, zaru) izvietošanu no tuvējām mājām, izpļaujot pamežu, tai skaitā nepieļaujot invazīvo sugu un dārza bēgļu izplatību;

2413.4. detālplānojuma ietvaros no Meža prospekta nosakāmas vismaz 4 takas (izejas) uz meža masīvu, kuras kombinētas ar paplašinātu publiski pieejamo teritoriju vai šķērsielām, un kurās tiek kopts un uzlabots biotops mežainas piejūras kāpas;

2413.5. veicot bioloģisko vērtību izpēti, nosakāmi bioloģiski vērtīgākā teritorijas daļa līdz 20% no teritorijas, kas saglabājama publiski pieejama un kurā veicami biotopa kopšanas darbi.

2414. Papildus prasības detālplānojuma izstrādei zemes vienībā ar kadastra apz. 1300 016 1501:

2414.1. piekļuve un inženiertehniskā apgāde plānotajiem zemes gabaliem jāparedz no Asaru prospekta, Olgas ielas vai plānotajām šķērsielām. Detālplānojumā nosaka ielu sarkanās līnijas plānotajām šķērsielām, t.sk. Baļķu ielas turpinājumam, precizējot ielu šķērsprofilus;

2414.2. vismaz 20% no plānotās apbūves teritorijas jā saglabā kā publiski pieejama un labiekārtota ārtelpa (t.sk. apstādījumi, gājēju ceļi, bērnu rotaļu laukumi u.c.), paredzot publisku objektu būvniecību.

5.4. VIETĒJAS NOZĪMES KULTŪRVĒSTURISKĀ UN DABAS TERITORIJA

Nenosaka

5.5. AINAVISKI VĒRTĪGA TERITORIJA

Nenosaka

5.6. VIETĒJAS NOZĪMES LAUKSAIMNIECĪBAS TERITORIJA

Nenosaka

5.7. NACIONĀLAS UN VIETĒJAS NOZĪMES INFRASTRUKTŪRAS ATTĪSTĪBAS TERITORIJA

5.7.1. Satiksmes infrastruktūras attīstībai nepieciešamā teritorija (TIN72)

5.7.1.1. Pamatinformācija

2415. Satiksmes infrastruktūras objektu attīstībai nepieciešamā teritorija TIN72 ietver plānoto valsts galveno, reģionālas vai vietējas nozīmes autoceļu attīstībai nepieciešamo teritoriju, tai skaitā perspektīvo B un C kategorijas grupu ielu attīstībai nepieciešamo teritoriju.

5.7.1.2. Apbūves parametri

Nenosaka

5.7.1.3. Citi noteikumi

2416. Jebkura jauna būvniecība atbilstoši funkcionālajā zonā noteiktajiem izmantošanas veidiem jā saskaņo ar atbildīgo institūciju, kas izvērtē tās ietekmi uz plānotās transporta infrastruktūras objektu attīstību. Ja saņemts pozitīvs atbildīgās institūcijas atzinums,

pašvaldība atbilstoši funkcionālajā zonā noteiktajam izmantošanas veidam akceptē būvniecības ieceri uz termiņu, kas saskaņots starp pašvaldību, kompetento institūciju un ierosinātāju, un noteikts ar administratīvo līgumu.

2417. Noteikumi Satiksmes infrastruktūrai rezervētajās teritorijās:

2417.1. satiksmes infrastruktūrai rezervētās teritorijas robežu precizē atbilstoši objekta (ceļa, satiksmes pārvada, dzelzceļa līnijas, tilta, u.tml.) būvprojektam.

2417.2. veicot satiksmes objekta (ceļa, satiksmes pārvada, tilta, u.tml.) izpēti, būvprojektēšanu un būvniecību, rast risinājumu valsts nozīmes arheoloģiskā pieminekļa Priedaines apmetne (valsts aizsardzības Nr. 8726) saglabāšanai un aizsardzībai;

2417.3. līdz ar transporta infrastruktūras objekta būvniecību teritorijā ievēro šajos noteikumos noteiktās prasības Transporta infrastruktūras teritoriju izmantošanai;

2417.4. pēc satiksmes infrastruktūras objekta teritorijas precizēšanas (izpētes vai būvprojekta izstrādes) teritorijā ārpus Transporta infrastruktūras teritorijas stājas spēkā attiecīgajā funkcionālajā zonā noteiktās prasības.

5.8. DEGRADĒTA TERITORIJA

Nenosaka

6. TERITORIJAS PLĀNOJUMA ĪSTENOŠANAS KĀRTĪBA

6.1. TERITORIJAS PLĀNOJUMA ĪSTENOŠANA

2418. Prasības lokālplānojumu izstrādei noteiktas šo Noteikumu 6.4.apakšnodaļā, kā arī atsevišķos šo Noteikumu punktos.
2419. Prasības detālplānojumu izstrādei noteiktas šo Noteikumu 6.3.apakšnodaļā, kā arī atsevišķos šo Noteikumu punktos.
2420. Topogrāfiskā plāna derīguma termiņš ir divi gadi, ja nav mainījusies topogrāfiskā informācija attiecībā uz ārējiem inženiertīklu pieslēgumiem vai apbūvi.
2421. Par vides aizsardzību atbildīgās Jūrmalas domes struktūrvienības tehniskie noteikumi jāsaņem sekojošos gadījumos:
- 2421.1. ja zemesgabals iekļauts vai robežojas ar īpaši aizsargājamu dabas teritoriju;
 - 2421.2. ja zemesgabals atrodas Krasta kāpu aizsargjoslā vai virszemes ūdensobjekta aizsargjoslā.
2422. Jūrmalas domes koku vērtēšanas saskaņojums jāsaņem, ja tiek plānota koku ciršana vai koku ietekmējošas darbības tuvāk par 2.pielikumā noteikto minimālo attālumu un atbilstoši saistošajiem noteikumiem "Par koku ciršanu ārpus meža un apstādījumu aizsardzību Jūrmalas valstspilsētā" (Jūrmalas pilsētas domes 29.07.2021. saistošie noteikumi Nr.31).

6.2. ARHITEKTŪRAS UN PILSĒTBŪVNICĪBAS KONKURSS

2423. Arhitektūras un pilsētbūvniecības metu konkursu (turpmāk – konkurss) rīko ar mērķi iegūt iespējami labāko projekta metu arhitektūras un pilsētbūvniecības uzdevuma risinājumam.
2424. Konkursu rīko šādos gadījumos:
- 2424.1. ir iesniegti vairāku personu attīstības priekšlikumi vienai pašvaldības zemes vienībai;
 - 2424.2. citos gadījumos, kas noteikti šajos noteikumos.
2425. Gadījumā, ja pašvaldība nav būvniecības ierosinātājs, tad tā izsniedz arhitektūras un pilsētplānošanas nosacījumus būvniecības ierosinātājam, kas ietverami konkursa nolikumā (uzdevumā).
2426. Konkursu rīko būvniecības ierosinātājs saskaņā ar konkursa uzdevumu.
2427. Arhitektūras konkursa uzdevumā iekļauj prasības, kas nepieciešamas būves novietojuma, apjomu, funkciju, objekta transporta organizācijas un teritorijas labiekārtojuma risinājuma izstrādāšanai, lai nodrošinātu pilsētvides vizuālo kvalitāti, optimālu iekļaušanos pilsētas apbūvē un atbilstību Jūrmalas attīstības stratēģijā noteiktajiem pilsētas attīstības mērķiem.
2428. Pilsētbūvniecības konkursa uzdevumā papildus var iekļaut sekojošas prasības:
- 2428.1. izstrādāt zemes vienību dalīšanas priekšlikumu un noteikt vai precizēt apbūves parametrus;

- 2428.2. izstrādāt ielu tīkla, autonomvietņu, transporta un gājēju kustības organizācijas koncepciju, lai iekļautos pilsētas transporta shēmā;
- 2428.3. konceptuāli izstrādāt publisko dabas teritoriju pieejamības risinājumus, publiskās ārtelpas organizāciju;
- 2428.4. konceptuāli izstrādāt inženiertehniskās infrastruktūras attīstības shēmas;
- 2428.5. piedāvāt būvniecības ekonomiskos apsvērumus un būvniecības kārtas.
2429. Konkursa nolikumā ietver žūrijas komisijas sastāvu, ko izveido vismaz piecu locekļu sastāvā, un kurā iekļauj Jūrmalas pilsētas pašvaldības pārstāvjus, Jūrmalas sabiedrisko organizāciju pārstāvi, būvniecības ierosinātāja pārstāvi, Latvijas arhitektu savienības deleģētu pārstāvi, Latvijas Teritoriālpilnotāju asociācijas deleģētu pārstāvi, neatkarīgus nozares ekspertus, atbilstoši konkursa specifikai.
2430. Gadījumos, kad konkursa rezultātā par labāko atzītais projekta mets (skice) nav realizējama bez Teritorijas plānojuma grozījumiem, dome lemj par lokālpilnojuma izstrādes uzsākšanu ar mērķi sagatavot Jūrmalas pilsētas teritorijas plānojuma grozījumus, atbilstoši konkursa rezultātiem.

6.3. PRASĪBAS DETĀLPLĀNOJUMIEM

2431. Detālpilnojumu izstrādā šajos Noteikumos noteiktajos gadījumos, kā arī:
- 2431.1. pirms jaunu zemes vienību veidošanas, jaunas būvniecības vai pārbūves uzsākšanas teritorijās Krasta kāpu aizsargjoslā;
- 2431.2. kompleksai teritorijas apbūves iecerei, kas šo noteikumu izpratnē ir iecere veikt teritorijas apbūvi, funkcionāli sasaistot esošās un plānotās ēkas, būves un zemes vienības ar vienotu publisko infrastruktūru, pārkārtojot zemes īpašumu robežas, ierīkojot vai izbūvējot jaunu transporta vai inženiertehnisko infrastruktūru un veidojot vienotu teritorijas labiekārtojumu;
- 2431.3. ja būvniecība iecerēta valsts vai pašvaldības īpašumā esošā nekustamajā īpašumā un būve nav paredzēta valsts pārvaldes vai pašvaldības autonomo funkciju realizācijai, izņemot inženiertehnisko infrastruktūru;
- 2431.4. ja pilsētbūvnieciskā vai arhitektūras konkursā ir risināta vairāku zemes vienību attīstība;
- 2431.5. nosakot prasības teritorijas izmantošanai un apbūves parametrus zemes vienībās, kur plānota par 3,5 stāviem (trīs stāvi un jumta stāvs vai jumta izbūve) augstākas ēkas būvniecība (jaunbūve);
- 2431.6. ja būvniecība paredzēta kādā no dabas un apstādījumu teritorijām, realizējot teritorijās ar īpašiem noteikumiem noteiktās atļautās izmantošanas;
- 2431.7. ja plānots sadalīt vairāk kā divās zemes vienībās un apbūvēt esošu meža teritoriju, kas Jūrmalas pilsētas Teritorijas plānojumā noteikta kā apbūves teritorija;
- 2431.8. citos normatīvajos aktos noteiktajos gadījumos.

2431.9. jaunai kompleksai attīstības iecerei, kurā paredzētas savstarpēji saistītas izmantošanas, kas aptver ūdens telpu un ar ūdens telpas izmantošanu saistīto ūdensmalas teritoriju, t.sk. peldbūvju izvietojumam publiskās izmantošanas mērķim, (kompleksas ūdeņu plānošanas teritorija);

2431.10.teritorijai, kurai izstrādājams detālplānojums, un kas noteikta kā Teritorija ar īpašiem noteikumiem TIN3;

2432. Jūrmalas pilsētas dome ir tiesīga iekļaut detālplānojuma darba uzdevumā papildus prasības, atbilstoši detālplānojuma izstrādes mērķim, pilsētbūvnieciskajiem apstākļiem un plānošanas situācijai:

2432.1. noteikt ārpus detālplānojuma robežām izpētes teritoriju, kuras kontekstā tiek skatīti detālplānojuma risinājumi;

2432.2. uzdot veikt izpētes detālplānojuma risinājumu pamatojumam un izvērtējumam, vadoties no šo noteikumu 5.pielikuma prasībām u.c. normatīvajiem aktiem:

2432.2.1. ģeotehnisko izpēti;

2432.2.2. biotopu izpēti;

2432.2.3. vizuālās ietekmes analīzi, ja tiek plānota paaugstināta apbūve (atļautais maksimālais būvju augstums – vismaz 15 metri);

2432.2.4. novērtējumu par objekta ietekmi uz autosatiksmes intensitāti;

2432.2.5. trokšņu līmeņa modelēšanu;

2432.2.6. sociālās infrastruktūras aprēķinu;

2432.2.7. risinājuma ietekmes izvērtējumu uz apkārtējo nekustamo īpašumu vērtību, pamatojoties uz atzinumu apkārtējo īpašumu vērtības pieaugumu vai samazināšanos plānotās izmantošanas ietekmē;

2432.2.8. risinājuma ekonomisko pamatojumu.

2433. Izstrādājot detālplānojumu jānosaka plānotās apbūves ieteicamais izvietojums.

2434. Pašvaldība ir tiesīga detālplānojumā precizēt būvju konkrēto augstumu šajos noteiktumos noteikto robežu ietvaros, pamatojoties uz vizuālās ietekmes analīzes secinājumiem, kā arī izvērtējot detālplānojuma publiskās apspriešanas rezultātus.

6.4. PRASĪBAS LOKĀLPLĀNOJUMIEM

2435. Lokālplānojumu izstrādā šādos gadījumos un šādām teritorijām:

2435.1. Jāņupītes poldera teritorijā, kas noteikta kā Teritorija ar īpašiem noteikumiem TIN116, ar mērķi grozīt teritorijā atļauto lauksaimniecisko izmantošanu uz tādu, kas primāri saistīta ar apbūvi (piemēram - jauna dzīvojamās, publiskās vai rūpnieciskās apbūves attīstība);

2435.2. jaunas laivu un jahtu ostas izveidošanai, ja tā tiek plānota ārpus noteiktajām TIN110 vai TIN113 teritorijām;

2435.3. dzīvnieku kapsētas ierīkošanai;

2435.4. citos normatīvajos aktos noteiktajos gadījumos.

2435.5. teritorijai, kurai izstrādājams lokālpārplānojums, un kas noteikta kā Teritorija ar īpašiem noteikumiem TIN2;

2436. Lokālpārplānojumu var izstrādāt arī atsevišķā apbūvei paredzētā zemesgabālā, ja tas atrodas Jauktas centra apbūves vai Publiskās apbūves teritorijās, ar mērķi realizēt konkrētu būvniecības ieceri. Šādā gadījumā lokālpārplānojuma izstrāde obligāti veicama detālpārplānojumam atbilstošā detalizācijas pakāpē.

6.5. NEKUSTAMO ĪPAŠUMU UZTURĒŠANA

2437. Lai novērstu apdraudējumu cilvēkiem un pilsētvides ainavas degradāciju, juridiskās, fiziskās, kā arī pilnvarotās personas, kuru īpašumā, valdījumā vai nomā ir nekustamie īpašumi, veic to uzturēšanu un sakopšanu atbilstoši spēkā esošo normatīvo aktu un šo noteikumu prasībām neatkarīgi no tā, vai īpašums ir reģistrēts Nekustamā īpašuma valsts kadastra reģistrā vai zemesgrāmatā.

2438. Īpašnieks ir tiesīgs atjaunot ugunsgrēkā vai dabas stihiju rezultātā nopostītas vai daļēji nopostītas likumīgas būves to iepriekšējā veidolā un tajā pašā novietnē arī tad, ja šo būvju esošā izmantošana neatbilst šajos noteikumos atļautajai izmantošanai.

7. CITI NOSACĪJUMI/PRASĪBAS

7.1. PRASĪBAS KULTŪRAS MANTOJUMA SAGLABĀŠANAI

7.1.1. Vispārīgie noteikumi

2439. Prasības kultūras mantojuma saglabāšanai Jūrmalas pilsētā attiecas uz šādām teritorijām un būvēm:

2439.1. valsts aizsargājamo kultūras pieminekli – „Dubultu – Majoru – Dzintaru – Bulduru – Lielupes vasarnīcu rajoni” (valsts aizsardzības Nr.6083) un tā aizsargjoslas (aizsardzības zonas) teritoriju;

2439.2. valsts aizsargājamo kultūras pieminekli – reģiona nozīmes pilsēt būvniecības pieminekli „Ķemeru kūrorts” (valsts aizsardzības Nr.6085) un tā aizsargjoslas (aizsardzības zonas) teritoriju;

2439.3. valsts aizsargājamo kultūras pieminekļu - vietējas nozīmes pilsēt būvniecības pieminekļu „Slokas vēsturiskais centrs” (valsts aizsardzības Nr.6089); „Vaivaru – Asaru – Mellužu – Pumpuru – Jaundubultu vasarnīcu rajons” (valsts aizsardzības Nr.6092); „Vecbulduru zvejniekiems un vasarnīcu rajons” (valsts aizsardzības Nr.6093); „Priedaines vasarnīcu rajons” (valsts aizsardzības Nr.6088); „Vaivaru – Asaru- Mellužu vasarnīcu kvartāli” (valsts aizsardzības Nr.6091); „Majoru - Dzintaru vasarnīcu kvartāli” (valsts aizsardzības Nr.6087), „Dzintaru - Bulduru vasarnīcas kvartāli” (valsts aizsardzības Nr.6084); „Kauguru zvejniekiems” (valsts aizsardzības Nr.6086), „Stirnurags” (valsts aizsardzības Nr.6090) un to aizsargjoslu (aizsardzības zonu) teritorijām;

2439.4. valsts aizsargājamiem arhitektūras, arheoloģijas, mākslas un vēstures pieminekļiem un to aizsargjoslu (aizsardzības zonu) teritorijām;

2439.5. būvēm ar Jūrmalas Teritorijas plānojumā noteiktu kultūrvēsturiskās vērtības līmeni.

2440. Valsts aizsargājamo kultūras pieminekļu un to aizsargjoslu (aizsardzības zonu) robežas ir noteiktas Jūrmalas pilsētas Teritorijas plānojuma grafiskās daļas kartē „Funkcionālais zonējums”.

2441. Pašvaldība ir tiesīga pieprasīt būvzoga un fasādes sieta vizuālo risinājumu iekļaut būvniecības dokumentācijā, ja būvdarbi paredzēti kultūras pieminekļa teritorijā un tā aizsargjoslā (aizsardzības zonā). Gar D, C un B kategorijas ielām pielieto dekoratīvos pārsegus.

7.1.2. Pilsēt būvniecības pieminekļi un to aizsargjoslas

2442. Veicot būvniecību un zemes vienību robežu korekcijas pilsēt būvniecības pieminekļu un to aizsargjoslu (aizsardzības zonu) teritorijās maksimāli saglabā kultūrvēsturisko vidi:

2442.1. vēsturiski nozīmīgo plānojuma sistēmu, ko veido ielu un laukumu tīkls, kvartālu struktūra;

- 2442.2. apbūves mērogu, ko nosaka būvapjomu proporciju sistēma: kvartāla vidējais apbūves blīvums, zemes vienību frontes garumi, attālumi starp ēkām, vidējie ēku augstumi;
- 2442.3. apbūves raksturu, ko nosaka konkrētam apbūves fragmentam raksturīgu autentisku apbūves raksturlielumu kopums: apbūves blīvums, apbūves augstums un stāvu skaits, fasādes frontes garums un attālums starp ēkām, ēku apjomu proporcijas, jumtu ģeometrija, fasāžu ritms un dominējošie jeb raksturīgie apdares materiāli;
- 2442.4. raksturīgo ainavisko vidi, ko veido reljefs, dabas elementi, apstādījumi un labiekārtojums;
- 2442.5. labiekārtojuma elementus, mazās arhitektūras formas (vides raksturam atbilstoši žogi, vārti, celiņi, kāpnes, atbalsta sienas, baseini, strūklakas, lapenes un citi ārtelpas elementi).
2443. Lai saglabātu vēsturisko teritorijas raksturu, jaunbūvējamo un pārbūvējamo ēku būvapjomu nosaka atbilstoši šādām prasībām:
- 2443.1. ēkas maksimālo būvapjomu nosaka atbilstoši vidējam ēku būvapjomam apkārtņē (aprēķina teritorijā) un ēkas būvapjomu aprēķina pa virszemes būves vai tās daļas ārējo kontūru (virsmu);
- 2443.2. ēkas būvapjoms nedrīkst pārsniegt aprēķināto vidējo ēkas būvapjomu vairāk kā par 20%. Aprēķinā neietver palīgēkas;
- 2443.3. aprēķina teritorija aptver apbūvētās zemes vienības, kas robežojas ar apbūvējamo zemes vienību (pie ielas – arī zemes vienības ielas pretējā pusē), vai piecas apbūvējamajai zemes vienībai tuvākās apbūvētās zemes vienības;
- 2443.4. ja tuvākajās apbūvētajās zemes vienībās ir ēkas ar ievērojami atšķirīgu apbūves laukumu, tad aprēķina teritoriju nosaka, ietverot kvartālu, kas robežojas ar tuvākajām B, C vai D kategorijas ielām; šādā gadījumā aprēķinā neietver ēkas ar netipiskiem apjomiem.
2444. Atkāpes attiecībā uz prasību par ēku maksimālo būvapjomu aplēsi pieļaujamas Jūrmalas pilsētas Teritorijas plānojumā noteiktajās teritorijās, kurās atļauta paaugstināta apbūve (atļautais maksimālais būvju augstums – vismaz 15 metri).
2445. Valsts aizsargājamo kultūras pieminekļu un to aizsargjoslu (aizsardzības zonu) teritorijās, kā arī atsevišķu kultūras pieminekļu un to aizsargjoslu (aizsardzības zonu) teritorijās, kurās atļauta paaugstināta apbūve (atļautais maksimālais būvju augstums – vismaz 15 metri), izstrādājot būvniecības ieceru vai detālplānojumu jāveic vizuālās ietekmes analīze. Veicot vizuālās ietekmes analīzi jāņem vērā konkrētās vides konteksts un jāizvērtē ietekme uz kultūrvēsturiskajām vērtībām, pilsētas panorāmu un siluetu kopumā, prognozējot iecerētā objekta vizuālo ietekmi uz apkārtējām teritorijām. Gadījumā, ja tiek konstatēta iecerētā objekta būtiska ietekme uz apkārtējām teritorijām, precīzē piemērojamos apbūves parametrus un projektētos risinājumus, vai apbūves parametrus un arhitektoniskos risinājumus nosaka arhitektūras un pilsētbūvniecības metu konkursa rezultātā, balstoties uz veiktajām izpētēm un institūciju nosacījumiem.

2446. Ēku fasāžu arhitektūrā un apdarē aizliegts lietot neapmestu ķieģeļu mūrējumu (arī mūrējuma imitācijas), apaļkoku guļbaļķus, plēsto laukakmeņu mūri, plastikāta apšuvumu un dabīgo materiālu imitācijas. Vienā zemes vienībā izvietotas ēkas būvē savstarpēji saskanīgā arhitektūrā, materiālos un apdarē.
2447. Ēku jumtu iesegumiem izmanto apkārtnē raksturīgo jumta ieseguma materiālu vai iesegumu, kas materiāla, faktūras un krāsas ziņā pielīdzināms raksturīgajiem tradicionālajiem jumtiem.
2448. Pilsētbūvniecības pieminekļu teritorijās un to aizsargjoslās (aizsardzības zonās) ēku pārbūvei saņem kultūras pieminekļa vai aizsargājamas teritorijas objekta projekta dokumentācijas izstrādāšanas darba uzdevumu. Šī prasība attiecas arī uz kultūrvēsturiski vērtīgām, saglabājamām ēkām ārpus pilsētbūvniecības pieminekļu teritorijām. Darba uzdevums nav nepieciešams būvei bez kultūrvēsturiskas vērtības un būvēm, kas būvētas pēc 1940.gada.

7.1.3. Arhitektūras, arheoloģijas, mākslas un vēstures pieminekļi

2449. Arhitektūras un vēstures pieminekļus saglabā, savlaicīgi veicot atjaunošanas, konservācijas un restaurācijas darbus.
2450. Uz arhitektūras pieminekļu un vēstures pieminekļu ēku fasādēm un jumtiem aizliegts izvietot tādas reklāmas objektus, satelīntenas un citas iekārtas, kas maina fasādes raksturu un ietekmē ēkas siluetu no skatu punktiem publiskajā ārtelpā.
2451. Ja ēka ir gājusi bojā, tās vietā būvē šīs ēkas kopiju, izņemot gadījumus, kad valsts atbildīgā institūcija pieņem citu pamatotu lēmumu.
2452. Vēstures pieminekļa pārbūvei saņem objekta projekta dokumentācijas izstrādāšanas darba uzdevumu.

7.1.4. Būves ar Jūrmalas pilsētas pašvaldības noteiktu kultūrvēsturiskās vērtības līmeni

2453. Šo noteikumu 7.pielikumā „Jūrmalas apbūves izvērtējums”, saskaņā ar 5.pielikuma 7.daļā “Būvju kultūrvēsturiskās vērtības līmeņa noteikšana” noteikto iedalījumu, ir noteiktas ēkas ar šādu Jūrmalas pilsētas pašvaldības noteiktu kultūrvēsturiskās vērtības līmeni:
- 2453.1. kultūrvēsturiski vērtīga, saglabājama ēka;
 - 2453.2. vēsturiska fona apbūvi veidojoša ēka;
 - 2453.3. vēsturiska industriāla būve;
 - 2453.4. ēka bez kultūrvēsturiskas vērtības;
 - 2453.5. ēka, kas būvēta laika posmā no 1940.gada līdz 1996.gadam;
 - 2453.6. nevērtēta būve.
2454. Kultūrvēsturiski vērtīgu, saglabājamu ēku kategorijā ir ietvertas pilsētvides kultūrvēsturisko vērtību veidojošas ēkas. Kultūrvēsturiski vērtīgu, saglabājamu ēku izmantošanā ievēro šādas prasības:

- 2454.1. ēkas aizliegts nojaukt. Ēku atļauts pārvietot esošās zemes vienības robežās un pārbūvēt, veicot ēkas demontāžu un izvērtējot demontāžas ietekmi uz kultūrvēsturisko vidi, saskaņā ar demontāžas projektu;
- 2454.2. veicot ēkas pārbūvi, saglabā tās apjomu proporcijas, stilistiku, raksturīgās būvdetaļas, fasāžu apdari, funkcionālos un dekoratīvos elementus. Aizliegts vienkāršot ēkas fasādes apdari un nomainīt sākotnējos logus ar plastikāta logiem vai vienkāršotiem un asimetriskiem logiem, kuru ārējais izskats neatbilst fasādes raksturam, proporcijām un dalījumam;
- 2454.3. veicot ēkas atjaunošanu, saglabājams tās apjoms, konstruktīvā sistēma, jumta forma, fasāžu elementi un apdare. Verandas aizliegts siltināt no ārpuses.
- 2454.4. pārbūvējot vēsturisku ēku, ja ir paredzēta tās atjaunošana vai pārvietošana citā vietā, veic tās demontāžu un ēkas izjaukšanu pa daļām. Ēku atjaunojot tajā pašā vai citā vietā, saglabā ēkas vizuālo izskatu un izmanto atkārtoti saglabājamās būvdetaļas, konstrukciju elementus vai dekoratīvo apdari;
- 2454.5. demontāžas projektā ietver ēkas uzmērījumus, fotofiksāciju, demontāžas – marķēšanas dokumentāciju, plānu ar konkrētu vietu ēkas uzstādīšanai no jauna un citas būves pārvietošanai nepieciešamās projekta daļas;
- 2454.6. demontējot ēku tiek saglabāti ēkas pamati un tā netiek dzēsta zemesgrāmatā;
- 2454.7. pirms ēkas pārbūves projekta izstrādes veic ēkas arhitektoniski māksliniecisko Inventarizāciju;
2455. Ja kultūrvēsturiski vērtīgas, saglabājamās ēkas saglabāšana, atbilstoši speciālistu atzinumam nav mērķtiecīga, tās vietā būvē jaunu ēku, saglabājot oriģinālās ēkas proporcijas un fasāžu apdari. Ēkas verandu atļauts būvēt vienīgi koka konstrukcijās. Ēku apjomu nosaka, ievērojot šo noteikumu prasības.
2456. Ja kultūrvēsturiski vērtīga, saglabājama ēka ir bojāta tā, ka nav iespējama tās atjaunošana un restaurācija un ir zudusi attiecīgās būves kultūrvēsturiskā vērtība īpašnieka apzinātas patvaļīgas darbības vai bezdarbības dēļ (piemēram, ēka ir nodegusi vai sabrukusi, jo nav pienācīgu uzturēta), tās vietā pieļaujama tikai tāda paša apjoma un būvmateriāla ēkas būvniecība, saglabājot esošās autentiskās kultūrvēsturiskās vērtības.
2457. Vēsturisko fona apbūvi veidojošu ēku kategorijā ir ietvertas ēkas, kas veido Jūrmalas tradicionālo pilsētībniecisko struktūru. To izmantošanā ievēro šādas prasības:
- 2457.1. ēkas atļauts pārbūvēt, atjaunojot to vēsturisko arhitektūras kvalitāti, ja nepieciešams - nojaukt, to vietā ceļot jaunus, vidē iederīgus objektus;
- 2457.2. verandas aizliegts siltināt no ārpuses;
- 2457.3. lēmumu par to, vai ēka ir nojauicama, pieņem, izvērtējot būves arhitektoniski mākslinieciskās inventarizācijas materiālus un nojaukšanas ietekmi uz teritorijas kultūrvēsturisko vidi.
2458. Vēsturisko industriālo ēku kategorijā iekļauj ražošanas ēkas un tehniskās ēkas, kas atspoguļo ražošanas, amatniecības, transporta, lauksaimniecības attīstību un teritoriju

infrastruktūras attīstību. Pirms lēmuma pieņemšanas par šo ēku pārbūvi vai nojaukšanu veic to arhitektoniski māksliniecisko inventarizāciju.

2459. Kā būves bez kultūrvēsturiskas vērtības ir klasificētas būves, kuras no vēsturiskās arhitektūras aizsardzības viedokļa nav nepieciešams saglabāt. Lēmumu par to, vai ēka, kas vecāk par 50 gadiem, ir nojauicama, pieņem, izvērtējot būves arhitektoniski mākslinieciskās inventarizācijas materiālus un nojaukšanas ietekmi uz teritorijas kultūrvēsturisko vidi.

2460. Pēc Jūrmalas pilsētas Teritorijas plānojuma apstiprināšanas ēku un inženierbūvju kultūrvēsturiskās vērtības līmeni nosaka nevērtētām ēkām vai atkārtoti novērtē šādos gadījumos:

2460.1. atbilstoši Jūrmalas pilsētas pašvaldības lēmumam;

2460.2. atbilstoši būves īpašnieka vai tiesiskā valdītāja iesniegumam pašvaldībai;

2460.3. atbilstoši valsts atbildīgās institūcijas ierosinājumam.

2461. Valsts aizsargājamo kultūras pieminekļu sarakstā iekļauto kultūras pieminekļu statusu nosaka atbildīgā valsts institūcija, izvērtējot šo pieminekļu atbilstību valsts vai reģiona nozīmes kultūras pieminekļa kritērijiem, normatīvajos aktos noteiktajā kārtībā.

2462. Prasības vietējās nozīmes kultūras pieminekļu kultūrvēsturiskās vērtības līmeņa noteikšanai ir ietvertas 5.pielikuma 7.punktā. Vietējās nozīmes kultūras pieminekļu kultūrvēsturiskās vērtības līmeņa noteikšanu un aktualizēšanu (atkārtotu novērtēšanu) organizē pašvaldība.

2463. Pašvaldības lēmumu par būvei piešķirto kultūrvēsturiskās vērtības līmeni var apstrīdēt Administratīvā procesa likumā noteiktajā kārtībā.

7.2. NOSLĒGUMA JAUTĀJUMI

2464. Detālplānojumus, kuru izstrāde ir uzsākta pirms šo noteikumu grozījumu spēkā stāšanās var turpināt izstrādāt atbilstoši izsniegtajam darba uzdevumam. Detālplānojuma sastāvā, kurš tiek izstrādāts teritorijā, kas saskaņā ar Jūrmalas pilsētas Teritorijas plānojumu ir noteikta kā applūstoša, veic applūstošās teritorijas robežas precizēšanu.

2465. Pirms 2016.gada 24.marta saistošo noteikumu Nr.8 spēkā stāšanās apstiprināto detālplānojumu īstenošana bija jāuzsāk divu gadu laikā pēc 2016.gada 24.marta saistošo noteikumu Nr.8 spēkā stāšanās, t.i. līdz 2018.gada 5.aprīlim vai atbilstoši noslēgtajam administratīvajam līgumam par detālplānojuma īstenošanu. Par detālplānojuma īstenošanas uzsākšanu uzskatāma plānošanas un arhitektūras uzdevuma izsniegšana (ja tā termiņš nav beidzies) būvniecības ieceres akcepts vai būvatļaujas izsniegšana.

2466. Jūrmalas pilsētas dome, pamatojoties uz zemesgabala īpašnieka ierosinājumu, var lemt par detālplānojuma atcelšanu pirms termiņa, kurā jāuzsāk detālplānojuma realizācija, par ierosinājumu rakstiski informējot detālplānojuma teritorijā esošo zemesgabalu un tai pieguļošo zemesgabalu īpašniekus pirms domes sēdes, kurā paredzēts izskatīt jautājumu par detālplānojuma atcelšanu.

2467. Detālplānojuma teritorijā Vārnukrogā, starp „Balto kāpu”, Lielupi, Bullupi un pilsētas robežu (08.03.2001., Saistošie noteikumi Nr.4) atļauts piemērot šo noteikumu prasības attiecībā uz maksimālo atļauto apbūves blīvumu.

2468. Īstenojot detālplānojuma zemesgabalam Jūrmalā Lašu ielā 11 teritorijai, teritorijas attīstības 1.kārtā ierīko ārējos inženiertīklus un izbūvē ielu tīklu, ievērojot šādas prasības:
- 2468.1. risinājumā jānodrošina publiska pieejamība Raga kāpai no dienvidaustrumu puses, brīva pieeja Lielupes krastam ik pa 200 metriem un brīva gājēju un velosipēdistu kustība gar to;
- 2468.2. cauri teritorijai veido ielu pieklūšanai zemes vienībai ar kadastra numuru 13000021601, atbilstoši 4.pielikumā noteiktajam D kategorijas ielas šķērsprofilam.
2469. Stājoties spēkā detālplānojumiem un detālplānojumu grozījumiem, kas apstiprināti atbilstoši Ministru kabineta 2014.gada 14.oktobra noteikumu Nr.628 "Noteikumi par pašvaldību teritorijas attīstības plānošanas dokumentiem" prasībām, detālplānojumu teritorijās, bet grozījumu gadījumā - daļās uz kurām attiecas grozījumi, zaudē spēku iepriekš ar pašvaldības saistošajiem noteikumiem apstiprinātie detālplānojumi un detālplānojumu grozījumi.
2470. Ar 2016.gada 24.marta saistošo noteikumu Nr. 8 spēkā stāšanās brīdī ir atzīti par spēku zaudējušiem: Jūrmalas centra detālplānojuma korekcijas koncepcija Plūdu ielas rajonā (17.04.1996. Jūrmalas galvenā arhitekta akcepts); detālplānojumu teritorijai starp Vikingu, Matrožu ielām un Lielupi (19.02.1998. Nr.34); detālplānojumu Vikingu ielā 15 vēsturiskais z.gab. (02.04.1998. Nr.372); detālplānojumu Slokas ielā 92 vēsturiskais z.gab. (09.07.1998. Nr.733); detālplānojumu Slokas darījumu parks (12.11.1998. Nr.1147); detālplānojumu Dāvja ielā 34 (29.04.1999. Nr.442); detālplānojumu Bulduru prospektā 45/47 (07.05.1999.); detālplānojumu teritorijai Slokas ielā 115 "Vagari" 29A un "Bērziņi" (10.06.1999. Nr.608); detālplānojumu teritorija Priedainē no Upmalas ielas līdz Lielupei (30.03.2000. Nr.313); detālplānojumu Kāpu ielā 73 (16.03.2000. Nr.238); detālplānojumu Promenādes ielā 4 (14.12.2000. Saistošie noteikumi Nr.14); detālplānojumu Jūrmalas ielu sarkano līniju korekcijas plāns (08.03.2001. Saistošie noteikumi Nr.3); detālplānojumu teritorijai starp Bulduru prospektu, 27. un 31. līniju un pludmali - daļā tā teritorijas (zemesgabals Rotas ielā 21, zemesgabals Bulduru prospektā 131, kadastra Nr. 1300 004 2704, un zemesgabals Bulduru prospektā 133, kadastra Nr. 1300 004 2703) (12.09.2001. Saistošie noteikumi Nr.12.); detālplānojumu Kāpu ielā 111/113 (18.12.2002. Saistošie noteikumi Nr.14); detālplānojumu zemesgabaliem Jūrmalā, Kāpu ielā 131 un 133 (31.08.2005. Saistošie noteikumi Nr.12); detālplānojumu teritorijai starp Rotas ielu, Bulduru prospektu, 23. un 25.līnijām - daļā tā teritorijas (zemesgabalos 23.līnija 1, kadastra apzīmējums 1300 004 3609 un 23.līnija 1A, kadastra apzīmējums 1300 004 0160) (15.09.2005. Saistošie noteikumi Nr.14); detālplānojumu zemesgabaliem Jūrmalā, Viņķu ielā 28, Rubeņu ielā 35 un Rubeņu ielā 37 (13.07.2006. Saistošie noteikumi Nr.19); detālplānojumu zemesgabalam 20.līnijā 2 (21.12.2006. Saistošie noteikumi Nr.32); detālplānojumu zemesgabalam Puķu ielā 1 (22.11.2007. Saistošie noteikumi Nr.63); detālplānojumu zemesgabalam Iecavas ielā 2 (12.11.2007. Saistošie noteikumi Nr.51); detālplānojumu zemesgabalam Pļaviņu ielā 3 (09.08.2007. Saistošie noteikumi Nr.30); detālplānojumu zemesgabalam Jūras ielā 4 (09.08.2007. Saistošie noteikumi Nr.28); detālplānojumu zemesgabalam Ātrā ielā 6 (09.08.2007. Saistošie noteikumi Nr.24); detālplānojumu zemesgabalam Oļģerta ielā 3 (17.01.2008. Saistošie noteikumi Nr.9); detālplānojumu zemesgabalam Bulduru prospektā 67- daļā tā teritorijas (zemesgabalā Ernesta Birznieka-Upīša ielā 2, kadastra nr. 13000040104) (03.07.2008. Saistošie noteikumi Nr.41); detālplānojumu zemesgabalam Skautu ielā 14/16 (17.01.2008. Saistošie noteikumi Nr.7); detālplānojumu zemesgabalam

Līču ielā 3 (18.12.2008., Saistošie noteikumi N Nr.97); detālplānojumu zemesgabalam Rīgas iela 51 (14.05.2009. Saistošie noteikumi Nr. 34); Detālplānojumu zemesgabalam Salacas iela 1/3 - daļā tā teritorijas (zemesgabālā Salacas ielā 3, kadastra nr. 13000120110) (11.06.2009. Saistošie noteikumi Nr. 46); detālplānojumu zemesgabalam Kāpu ielā 135 (12.11.2009. Saistošie noteikumi Nr.73); detālplānojumu zemesgabalam Lašu ielā 11 (11.11.2010. Saistošie noteikumi. Nr.66); detālplānojumu zemesgabaliem Jūrmalā, Slokas ielā 69A un Slokas ielā 69B Slokas ielā 69A un Slokas ielā 69B (03.05.2012. Saistošie noteikumi Nr.22).

2471.Ar 2023. gada saistošo noteikumu Nr.... spēkā stāšanās brīdi ir atzīti par spēku zaudējušiem:

Detālplānojums teritorijai Jaunķemeru un Kaugurciema kāpu zonā no Brīzes līdz Peoniju ielai (06.11.2002. Saistošie noteikumi Nr.11), Detālplānojums Jūras iela 58 (17.09.2003. Saistošie noteikumi Nr.10), Detālplānojums zemesgabalam Jūras iela 31 un Jūras iela 33 (26.11.2003. Saistošie noteikumi Nr.14), Detālplānojums zemesgabalam Slokas iela 107 (20.10.2004. Saistošie noteikumi Nr.15), Detālplānojums zemesgabalam Jūrmalā, Slokas ielā 95/97 (25.05.2005. Saistošie noteikumi Nr.4), Detālplānojums Kūdras rajonam (03.08.2005. Saistošie noteikumi Nr.9), Detālplānojums zemesgabalam Jūrmalā, Alkšņu ielā 30, Alkšņu ielā 29 un Atbalss ielā 1 (17.01.2008. Saistošie noteikumi Nr.8), Detālplānojums zemesgabalam Jūrmalā, Viņķu ielā 21 (17.01.2008. Saistošie noteikumi Nr.6), Detālplānojums zemesgabalam Jūrmalā, Dubultu prospektā 101 (27.12.2007. Saistošie noteikumi Nr.80), Detālplānojums zemesgabalam Jūrmalā, Caunu ielā 1/3 (06.12.2007. Saistošie noteikumi Nr.76), Detālplānojums zemesgabalam Jūrmalā, Dāvja ielā 94 (06.12.2007. Saistošie noteikumi Nr.74), Detālplānojums zemesgabalam Jūrmalā, Brīvības prospektā 50 (06.12.2007. Saistošie noteikumi Nr.71), Detālplānojums zemesgabalam Jūrmalā, Prīmulu ielā 7 (06.12.2007. Saistošie noteikumi Nr.70), Detālplānojums zemesgabalam Jūrmalā, Kadiķu ielā 29 (22.11.2007. Saistošie noteikumi Nr.61), Detālplānojums zemesgabalam Jūrmalā, Avenņu ielā 9 (12.11.2007. Saistošie noteikumi Nr.59), Detālplānojums zemesgabaliem Jūrmalā, Bišu ielā 18 un Bišu ielā 18A (12.11.2007. Saistošie noteikumi Nr.56), Detālplānojums zemesgabalam Jūrmalā, Vienības prospektā 2 (04.10.2007. Saistošie noteikumi Nr.47), Detālplānojums zemesgabalam Jūrmalā, Skolotāju ielā 3 (09.08.2007. Saistošie noteikumi Nr.31), Detālplānojums zemesgabalam Jūrmalā, Matrožu ielā 3 (09.08.2007. Saistošie noteikumi Nr.26), Detālplānojums zemesgabalam, Jūrmalā, Jūras ielā 49 (21.06.2007. Saistošie noteikumi Nr.14), Detālplānojums zemesgabalam Jūrmalā, Rubeņu ielā 102A (25.01.2007. Saistošie noteikumi Nr.4), Detālplānojums zemesgabalam Jūrmalā, Miera ielā 27A (06.12.2007. Saistošie noteikumi Nr.69), Detālplānojums zemesgabalam Jūrmalā, Slokas ielā 101 (13.02.2008. Saistošie noteikumi Nr.23), Detālplānojums zemesgabalam Jūrmalā, Kāpu iela 120 (12.03.2008. Saistošie noteikumi Nr.21), Detālplānojums zemesgabalam Jūrmalā, Dārzu ielā 7 (22.05.2008. Saistošie noteikumi Nr.35), Detālplānojums zemesgabalam Jūrmalā, Gulbju ielā 2 (05.06.2008. Saistošie noteikumi Nr.38), Detālplānojums zemesgabaliem Jūrmalā, Tallinas ielā 35 un Tallinas ielā 37 (05.06.2008. Saistošie noteikumi Nr.40), Detālplānojums zemesgabalam Jūrmalā, Cīruļu ielā 51 (03.07.2008. Saistošie noteikumi Nr.42), Detālplānojums zemesgabalam Jūrmalā, Kāpu ielā 33 (03.07.2008. Saistošie noteikumi Nr.49), Detālplānojums zemesgabaliem Jūrmalā, Kreimeņu ielā 1 un Kreimeņu ielā 3 (03.07.2008. Saistošie noteikumi Nr.50), Detālplānojums zemesgabalam Jūrmalā, Mārupes ielā 8A (03.07.2008. Saistošie noteikumi Nr.51), Detālplānojums zemesgabalam Jūrmalā, Medņu ielā 74 (03.07.2008. Saistošie noteikumi Nr.52), Detālplānojums zemesgabalam

Jūrmalā, Mellužu prospektā 19A (03.07.2008. Saistošie noteikumi Nr.53), Detālplānojums zemesgabalam Jūrmalā, Mērsraga ielā 7 (03.07.2008. Saistošie noteikumi Nr.54), Detālplānojums zemesgabalam Jūrmalā, Parka ielā 2 (03.07.2008. Saistošie noteikumi Nr.56), Detālplānojums zemesgabalam Jūrmalā, Rubeņu ielā 24 (03.07.2008. Saistošie noteikumi Nr.59), Detālplānojums zemesgabalam Jūrmalā, Slokas ielā 45 (03.07.2008. Saistošie noteikumi Nr.60), Detālplānojums zemesgabaliem Jūrmalā, Zīlīšu ielā 4 un Skultes ielā 3 (03.07.2008. Saistošie noteikumi Nr.64), Detālplānojums zemesgabalam Jūrmalā, Babītes ielā 5A (17.07.2008. Saistošie noteikumi Nr.65), Detālplānojums zemesgabalam Jūrmalā, Pulkveža Brieža ielā 38 (17.07.2008. Saistošie noteikumi Nr.67), Detālplānojums zemesgabalam Jūrmalā, Dzintaru prospektā 24 (21.07.2008. Saistošie noteikumi Nr.69), Detālplānojums zemesgabalam Jūrmalā, Mētru ielā 15 (07.08.2008. Saistošie noteikumi Nr.72), Detālplānojums zemesgabalam Jūrmalā, Rubeņu ielā 92 (07.08.2008. Saistošie noteikumi Nr.73), Detālplānojums zemesgabalam Jūrmalā, Slokas ielā 100 (21.08.2008. Saistošie noteikumi Nr.75), Detālplānojums zemesgabaliem Jūrmalā, Raga ielā 1, Dzintari 51F, Kaugurciems 1103, Jaunķemeri 0402 daļai un Raga ielai (21.08.2008. Saistošie noteikumi Nr.77), Detālplānojums zemesgabals Jūrmalā, Aveņu ielā 13 (04.09.2008. Saistošie noteikumi Nr.9), Detālplānojums zemesgabali Jūrmalā, Eduarda Veidenbauma ielā 2 un Gulbju ielā 91 (16.10.2008. Saistošie noteikumi Nr.9), Detālplānojums zemesgabalam Jūrmalā, Pulkveža Brieža ielā 40 (16.10.2008. Saistošie noteikumi Nr.84), Detālplānojums zemesgabalam Jūrmalā, Tallinas ielā 26 (16.10.2008. Saistošie noteikumi Nr.86), Detālplānojums zemesgabalam Jūrmalā, Cīruļu ielā 37 (30.10.2008. Saistošie noteikumi Nr.88), Detālplānojums zemesgabaliem starp Kolkas ielu, Jaunķemeru ceļu, teritorijai piegulošo meža teritoriju un Jūrmalas pilsētas un Lapmežciema pagasta administratīvo robežu (13.09.2007. Saistošie noteikumi Nr.41), Detālplānojums zemesgabalam Jūrmalā, Augļu ielā 15 (13.11.2008. Saistošie noteikumi Nr.92), Detālplānojums zemesgabalam Jūrmalā, Cīruļu ielā 31 (18.12.2008. Saistošie noteikumi Nr.98), Detālplānojums zemesgabalam Jūrmalā, Tallinas iela 39 (12.03.2009. Saistošie noteikumi Nr.18), Detālplānojums zemesgabalam Jūrmalā, Babītes iela 17 (26.03.2009. Saistošie noteikumi Nr.21), Detālplānojums zemesgabalam Jūrmalā, Kurzemes ielā 5A (14.05.2009. Saistošie noteikumi Nr.33), Detālplānojums zemesgabalam Jūrmalā, Ezeru ielā 3 (11.06.2009. Saistošie noteikumi Nr.41), Detālplānojums zemesgabalam Jūrmalā, Valtera prospektā 25 (11.06.2009. Saistošie noteikumi Nr.42), Detālplānojums zemesgabalam Jūrmalā, Valtera prospektā 29 (11.06.2009. Saistošie noteikumi Nr.43), Detālplānojums zemesgabalam Jūrmalā, Zemgales ielā 78 (25.06.2009. Saistošie noteikumi Nr.52), Jūrmalā, teritorijai starp Vikingu, Matrožu ielām un Lielupi grozījumu projekta zemesgabaliem Jūrmalā, Matrožu ielā 1 un Matrožu ielā 1A (27.03.2008. Saistošie noteikumi Nr.27), Detālplānojums zemesgabalam Jūrmalā, 21. līnija 1 (13.08.2009. Saistošie noteikumi Nr.56), „Slokas darījumu parka” detālplānojuma grozījumi zemesgabalam Jūrmalā, Brankciema ielā 6 (01.10.2009. Saistošie noteikumi Nr.66), Detālplānojums zemesgabalam Jūrmalā, Rubeņu iela 78 (15.10.2009. Nr. 68), Detālplānojums zemesgabalam Jūrmalā, Garkalnes ielā 1A (12.11.2009. Nr. 72), Detālplānojums zemesgabalam Jūrmalā, Dāvja ielā 8 (03.12.2009. Nr. 76), „Slokas darījumu parka” detālplānojuma grozījumi zemesgabalam Jūrmalā, Ventspils šosejā 47 (03.12.2009. Nr. 77), Detālplānojums zemesgabalam Jūrmalā, Kalsnavas ielā 2 (17.12.2009. Nr. 81), Detālplānojums zemesgabalam Jūrmalā, Piebalgas ielā 2 (17.12.2009. Nr. 82), Detālplānojums zemesgabalam Jūrmalā, Zīlīšu ielā 1 (28.01.2010. Nr. 5), Detālplānojums zemesgabaliem Jūrmalā, Skolotāju ielā 1 un Peldu ielā 3 (11.02.2010. Nr. 8), Detālplānojums zemesgabalam Jūrmalā, Kapteiņa Zolta ielā 121A un piegulošajai Kapteiņa Zolta ielas daļai (11.02.2010. Nr. 9), Detālplānojums zemesgabalam Jūrmalā, Skolotāju ielā

15 (11.02.2010. Nr. 10), Detālplānojuma grozījumi zemesgabalam Jūrmalā, Skautu ielā 14/16 (29.04.2010. Nr. 24), Detālplānojums zemesgabalam Jūrmalā, Maigas ielā 4 (29.04.2010. Nr. 23), Detālplānojums zemesgabalam Skolotāju ielā 11 (03.06.2010. Nr. 34), Detālplānojums zemesgabalam Jūrmalā, Ezeru ielā 19 (22.07.2010. Nr. 43), Jūrmalā, Bražciems 0209 un Bražciems 0302 (27.01.2011. Nr. 4), Detālplānojums zemesgabalam Jūrmalā, Lielupe 5901 (12.05.2011. Nr. 21), Detālplānojums zemesgabaliem Jūrmalā, Bražciems 0501 un Bražciems 0502 (30.06.2011. Nr. 24), Detālplānojums zemesgabalam Jūrmalā, Upes ielā 3 (08.09.2011. Nr. 36), Detālplānojums zemesgabalam Jūrmalā, Rubeņu ielā 67 (29.09.2011. Nr. 39), Detālplānojums zemesgabaliem Jūrmalā, Stigas ielā 2 un Stigas ielā 5 (15.12.2011. Nr. 46), Detālplānojums zemesgabalam Jūrmalā, Kaugurciema ielā 48 (26.02.2012. Nr. 5), Detālplānojums zemesgabalam Jūrmalā, Pilsoņu ielā 2 (08.03.2012. Nr. 10), Detālplānojums teritorijai Jūrmalā, pie Mellužu prospekta, starp Silu ielu un Mežsargu ielu (05.04.2012. Nr. 18).

1.pielikums.

Teritorijas atļautās izmantošanas veidu pārejas tabula

Tabulā izmantotie saīsinājumi:

Jūrmalas TPG – Jūrmalas teritorijas plānojuma grozījumi

VAN - Ministru kabineta 30.04.2013. noteikumi Nr.240 "Vispārīgie teritorijas plānošanas, izmantošanas un apbūves noteikumi"

MK 326 - Ministru kabineta 12.06.2018. noteikumi Nr. 326 "Būvju klasifikācijas noteikumi"

Teritorijas atļautās izmantošanas veidi Jūrmalas TPG 2016.gada grozījumos			Teritorijas atļautās izmantošanas veidi Jūrmalas TPG 2022.gada grozījumos			
Atļautās izmantošanas veidu (grupa)	Atļautā izmantošana (apakšgrupa)	Atļautā izmantošana	Teritorijas izmantošanas veida grupas nosaukums (pēc VAN)	Teritorijas izmantošanas veida nosaukums (pēc VAN)	Teritorijas izmantošanas veida apraksts (pēc VAN)	Papildus iekļaujams izmantošanas veida apraksts un izmantošanas veids atbilstoši Būvju klasifikatoram (pēc MK 326)
Dzīvojamā apbūve un teritorijas izmantošana	Savrupmāju un vasarnīcu apbūve	Viena dzīvokļa māja, divu dzīvokļu māja, dvīņu māja, vasarnīca.	Dzīvojamā apbūve un teritorijas izmantošana	Savrupmāju apbūve	Dzīvojamā apbūve, ko veido savrupmājas (brīvi stāvošas individuālās dzīvojamās mājas) un dvīņu mājas (divas bloķētas, arhitektoniski vienotas un simetriskas individuālās dzīvojamās mājas ar identisku plānojumu), ietverot nepieciešamās palīgbūves un labiekārtojumu	divu dzīvokļu mājas - brīvi stāvošas vai savienotas (dvīņu, rindu vai sekciju tipa) dzīvojamās mājas ar divām dzīvojamo telpu grupām
				Vasarnīcu apbūve	Apbūve, ko veido sezonas rakstura apdzīvošanai paredzētas individuālas dzīvojamās ēkas otro māju statusā, ārpus pastāvīgās dzīvesvietas, ar nepieciešamajām palīgbūvēm un labiekārtojumu	
	Daudzstāvu daudzdzīvokļu māju apbūve	Daudzdzīvokļu māja, kurai ir vairāk nekā 3 stāvi.		Daudzdzīvokļu māju apbūve	Dzīvojamā apbūve, ko veido daudzdzīvokļu dzīvojamās mājas ar nepieciešamajām palīgbūvēm un labiekārtojumu	Triju vai vairāku dzīvokļu mājas ar 4 un vairāk stāviem
	Mazstāvu daudzdzīvokļu māju apbūve	Daudzdzīvokļu māja, kuras stāvu skaits nav lielāks par 3 stāviem.				Triju vai vairāku dzīvokļu mājas - brīvi stāvošas vai savienotas (rindu vai sekciju tipa) dzīvojamās mājas ar trijām vai vairākām dzīvojamo telpu grupām; līdz 3 stāvu augstumam
	Rindu māju apbūve	Rindu māja		Rindu māju apbūve	Dzīvojamā apbūve, ko veido trīs un vairāk lineāri bloķētas individuālās dzīvojamās mājas ar nepieciešamajām palīgbūvēm un labiekārtojumu	Triju vai vairāku dzīvokļu mājas
	Dārza māju apbūve	Mazdārziņi ar būvēm, kas paredzētas sezonas rakstura izmantošanai, tostarp, sezonas mājoklim.		Dārza māju apbūve	Apbūve, ko pārsvarā veido ģimenes dārziņi ar būvēm, kas paredzētas sezonas rakstura izmantošanai , tai skaitā dzīvošanai	Dārza mājas, kuras galvenokārt izmantojamas vasaras periodā, ar kopējo platību līdz 40 m ² (ieskaitot)
	Viensētu apbūve	Viena vai vairākas individuālās dzīvojamās ēkas ar saimniecības ēkām un palīgbūvēm, kas nepieciešamas mājsaimniecības uzturēšanai vai saimnieciskai darbībai.		Viensētu apbūve	Savrupa apbūve lauku teritorijā , ko veido viena vai vairākas individuālās dzīvojamās ēkas ar saimniecības ēkām un palīgbūvēm, kas nepieciešamas mājsaimniecības uzturēšanai vai saimnieciskai darbībai	
	Mājoklis uz ūdens	Peldmāja		Dzīvojamā apbūve uz ūdens	Apbūve, ko veido peldbūves , kas pielāgotas mājokļa funkcijai vai dzīvojamās ēkas, kas nostiprinātas uz pāļiem	
Publiskā apbūve un teritorijas izmantošana	Izglītības iestāžu apbūve	Pirmsskolas izglītības iestāde, izglītības iestāde.	Publiskā apbūve un teritorijas izmantošana	Izglītības un zinātnes iestāžu apbūve	Apbūve, ko veido jebkura līmeņa izglītības iestāžu (pirmsskolas aprūpes un izglītības, pamata un vidējās izglītības, profesionālās ievirzes, speciālās, interešu izglītības, augstākās, pieaugušo un tālākizglītības) vai zinātniskās pētniecības iestāžu, tai skaitā zinātniski pētniecisko institūtu, meteoroloģisko staciju, darbības nodrošināšanai nepieciešamie objekti un infrastruktūra	
	Zinātnes un pētniecības iestāžu apbūve	Zinātniskās pētniecības institūts, izmēģinājumu stacija, laboratorija, monitoringa stacija.				
Publiskā apbūve un teritorijas izmantošana	Kultūras iestāžu apbūve	Kultūras objekts: teātris, koncertzāle, apjūmta	Publiskā apbūve un teritorijas izmantošana	Kultūras iestāžu apbūve	apbūve, ko veido teātri, koncertzāles, apjūmtas vasaras estrādes, kultūras nami, cirka ēkas, muzeji,	

Teritorijas atļautās izmantošanas veidi Jūrmalas TPG 2016.gada grozījumos			Teritorijas atļautās izmantošanas veidi Jūrmalas TPG 2022.gada grozījumos			
Atļautās izmantošanas veidu (grupa)	Atļautā izmantošana (apakšgrupa)	Atļautā izmantošana	Teritorijas izmantošanas veida grupas nosaukums (pēc VAN)	Teritorijas izmantošanas veida nosaukums (pēc VAN)	Teritorijas izmantošanas veida apraksts (pēc VAN)	Papildus iekļaujams izmantošanas veida apraksts un izmantošanas veids atbilstoši Būvju klasifikatoram (pēc MK 326)
		vasaras estrāde, kultūras nams, cirka ēka, muzejs, arhīvs, bibliotēka, plašsaziņas līdzekļu centrs, izstāžu zāle, citas mākslas un kultūras pasākumiem paredzētas ēkas, telpas un teritorijas.			arhīvu un bibliotēku ēkas, plašsaziņas līdzekļu centri, izstāžu zāles, citas mākslas, izklaides un atpūtas iestādes un to darbības nodrošināšanai nepieciešamie objekti un infrastruktūra.	
Publiskā apbūve un teritorijas izmantošana	Izklaides iestāžu apbūve	Izklaides objekts: Izklaides centrs - ēka mūzikas, deju un citiem izklaides un atpūtas pasākumiem, izklaides komplekss – kompleksa teritorijas apbūve, kurā ietilpst ēkas un telpas koncertiem, izstādēm, filmu demonstrēšanai, mūzikas un deju pasākumiem, kazino, restorāniem, kafējnīcām un citiem izklaides veidiem. Kompleksā var būt arī dažādas specializācijas viesnīcas un sporta būves.	Publiskā apbūve un teritorijas izmantošana	Kultūras iestāžu apbūve	Apbūve, ko veido ēkas mūzikas, deju un citiem izklaides pasākumiem, citas mākslas, izklaides un atpūtas iestādes un to darbības nodrošināšanai nepieciešamie objekti un infrastruktūra,	
				Tirdzniecības vai pakalpojumu objektu apbūve	Apbūve, ko veido spēļu nami, kazino	
				Tūrisma un atpūtas iestāžu apbūve	Apbūve, ko veido viesnīcas	
				Sporta būvju apbūve	Apbūve, ko veido ēkas sporta nodarbībām un sporta pasākumiem (piemēram, arēnas, sporta manēžas, sporta zāles, slēgtie peldbaseini, segtie sporta laukumi), sporta un atpūtas būves (piemēram, sporta laukumi, tai skaitā golfa laukumi un laukumi jāšanas sportam, trases ar cieto vai mīksto segumu, stadioni, velotreki, atklātie peldbaseini, ūdenssporta būves)	
Publiskā apbūve un teritorijas izmantošana	Tūrisma un atpūtas iestāžu apbūve	Kūrorta objekts: ārstniecības iestāde, sanatorija, kūrorta poliklīnika, procedūru kabinets, peldiēstāde (vannu māja), atklāts dūņu un ūdeņu baseins, baseins atklātā ūdenī (norobežota akvatorijas daļa vai peldošs baseins), viesnīca (spa viesnīca, kūrorta viesnīca), pludmales centrs.	Publiskā apbūve un teritorijas izmantošana	Tūrisma un atpūtas iestāžu apbūve	Apbūve, ko veido viesnīcas	
				Tirdzniecības vai pakalpojumu objektu apbūve	apbūve, ko veido sabiedriskās ēdināšanas uzņēmumi, sezonas rakstura tirdzniecības vai pakalpojumu objekti (tirdzniecības kioski un segtie tirdzniecības stendi), restorāni, bāri, kafējnīcas, kā arī pludmales centri un citu pakalpojumu objekti.	
				Sporta būvju apbūve	Apbūve, ko veido ēkas sporta nodarbībām un sporta laukumi), sporta un atpūtas būves (piemēram, atklātie peldbaseini, t.sk. peldiēstāde (vannu māja), atklāts dūņu un ūdeņu baseins, baseins atklātā ūdenī (norobežota akvatorijas daļa vai peldošs baseins).	
				Veselības aizsardzības iestāžu apbūve	Apbūve, ko veido veselības centri, sanatorijas, un citi ārstniecības nolūkiem paredzēti objekti un tiem nepieciešamā infrastruktūra	
Publiskā apbūve un teritorijas izmantošana	Tūrisma un atpūtas iestāžu apbūve	Viesu izmitināšanas objekts: viesu māja, viesnīca (viesu izmitināšanas iestāde ar vismaz 10 numuriem), hostelis, pansija. Kempings.	Publiskā apbūve un teritorijas izmantošana	Tūrisma un atpūtas iestāžu apbūve	apbūve, ko veido viesnīcas, moteļi, viesu mājas un cita veida īslaicīgas apmešanās vietas (viesu nami, pansijas) un citi izmitināšanas pakalpojumu nodrošināšanai nepieciešamie objekti un infrastruktūra.	viesnīcu ēkas - viesnīcas, moteļi, pansijas un citas līdzīgas īslaicīgas apmešanās vietas ar restorānu vai bez tā
					apbūve, ko veido kempingi, ietverot laukumus atpūtas transportlīdzekļiem un apdzīvojamām autopiķabēm.	Nomājamas vieglas konstrukcijas vasaras sezonai paredzētas ēkas vai telpu grupas atpūtai – tūristu apmetnes, bērnu vai ģimeņu brīvdienas apmetnes un kempingi
Publiskā apbūve un teritorijas izmantošana	Veselības aizsardzības iestāžu apbūve	Veselības aprūpes objekts: slimnīca,	Publiskā apbūve un teritorijas izmantošana	Veselības aizsardzības iestāžu apbūve	Apbūve, ko veido ārstu prakses, slimnīcas un veselības centri, sanatorijas, un citi ārstniecības	

Teritorijas atļautās izmantošanas veidi Jūrmalas TPG 2016.gada grozījumos			Teritorijas atļautās izmantošanas veidi Jūrmalas TPG 2022.gada grozījumos			
Atļautās izmantošanas veidu (grupa)	Atļautā izmantošana (apakšgrupa)	Atļautā izmantošana	Teritorijas izmantošanas veida grupas nosaukums (pēc VAN)	Teritorijas izmantošanas veida nosaukums (pēc VAN)	Teritorijas izmantošanas veida apraksts (pēc VAN)	Papildus iekļaujams izmantošanas veida apraksts un izmantošanas veids atbilstoši Būvju klasifikatoram (pēc MK 326)
		neatliekamās medicīniskās palīdzības stacija, sanatorija, poliklīnika, ārsta prakse, specializēto medicīnisko un kūrorta pakalpojumu kabinets, citi ārstniecības nolūkiem paredzēti objekti.			nolūkiem paredzēti objekti un tiem nepieciešamā infrastruktūra	
Publiskā apbūve un teritorijas izmantošana	Sociālās aprūpes iestāžu apbūve	Sociālo pakalpojumu objekts ar vai bez izmitināšanas: sociālās palīdzības dienests, aģentūra, sociālās aprūpes iestāde, birojs, sociālās rehabilitācijas dienas centrs, kabinets, sociālo terapiju centrs, kabinets, aprūpē iesaistīto sabiedrisko organizāciju un iedzīvotāju pašpalīdzības grupu telpas vai klubs, nodarbinātības aģentūra, pansionāts, patversme, citi sociālās aprūpes pakalpojumu objekti ar vai bez izmitināšanas.	Publiskā apbūve un teritorijas izmantošana	Sociālās aprūpes iestāžu apbūve	Apbūve, ko veido sociālās aprūpes un rehabilitācijas iestādes, tai skaitā pansionāti, dienas centri, krīzes centri, patversmes un citi līdzīgi objekti, kā arī to darbības nodrošināšanai nepieciešamie objekti un infrastruktūra	
Publiskā apbūve un teritorijas izmantošana	Sporta būvju apbūve	Sporta un atpūtas objekts: atklāts sporta laukums bez skatītājiem, atklāts sporta laukums ar skatītājiem – komplekss kurā ietilpst laukums, tribīnes, inventāra glabāšanas ēkas un administratīvās ēkas, slēgts vai atklāts stadions, peldbaseins, sporta zāle ar 200 un vairāk skatītāju vietām – komplekss kurā ietilpst halle, sporta būve, peldbaseins, laukums, tribīnes, inventāra glabāšanas	Publiskā apbūve un teritorijas izmantošana	Sporta būvju apbūve	Apbūve, ko veido ēkas sporta nodarbībām un sporta pasākumiem (piemēram, arēnas, sporta manēžas, sporta zāles, slēgtie peldbaseini, segtie sporta laukumi), sporta un atpūtas būves (piemēram, sporta laukumi, tai skaitā golfa laukumi un laukumi jāšanas sportam, trases ar cieta vai mīksto segumu, stadioni, velotreki, atklātie peldbaseini, ūdenssporta būves)	
				Tirdzniecības vai pakalpojumu objektu apbūve	apbūve, ko veido sabiedriskās ēdināšanas uzņēmumi.	
				Biroju ēku apbūve	apbūve, ko veido konferenču un kongresu centri, un citi uzņēmumi, organizācijas un iestādes	
				Tūrisma un atpūtas iestāžu apbūve	apbūve, ko veido sportistu viesnīcas.	

Teritorijas atļautās izmantošanas veidi Jūrmalas TPG 2016.gada grozījumos			Teritorijas atļautās izmantošanas veidi Jūrmalas TPG 2022.gada grozījumos			
Atļautās izmantošanas veidu (grupa)	Atļautā izmantošana (apakšgrupa)	Atļautā izmantošana	Teritorijas izmantošanas veida grupas nosaukums (pēc VAN)	Teritorijas izmantošanas veida nosaukums (pēc VAN)	Teritorijas izmantošanas veida apraksts (pēc VAN)	Papildus iekļaujams izmantošanas veida apraksts un izmantošanas veids atbilstoši Būvju klasifikatoram (pēc MK 326)
		ēkas, administratīvās ēkas, sporta komplekss – sporta būves un nepieciešamie infrastruktūras objekti – inventāra glabāšanas ēkas, administratīvās ēkas, sportistu viesnīcas, telpas un ēkas ēdināšanas pakalpojumiem un veselības aprūpei, konferenču telpas un ēkas, citas ar kompleksa darbību saistītas būves, labiekārtojuma infrastruktūra aktīvai atpūtai un sportam brīvā dabā, atklāts peldbaseins, norobežota ūdens akvatorijas daļa, citas būves vai teritorijas fiziskām aktivitātēm un sporta sacīkstēm.				
Publiskā apbūve un teritorijas izmantošana	Tirdzniecības vai pakalpojumu objektu apbūve	Tirdzniecības objekts: mazumtirdzniecības uzņēmums, tirdzniecības vieta (kiosks ar apbūves laukumu līdz 25 m ²), tirgus (segts vai atklāts), tirgus laukums, sporta un atpūtas inventāra nomas ēka vai un būve, aptieka, citi specializēti tirdzniecības uzņēmumi.	Publiskā apbūve un teritorijas izmantošana	Tirdzniecības vai pakalpojumu objektu apbūve	apbūve, ko veido veikali, aptiekas, tirgus, tirgus paviljoni, sezonas rakstura tirdzniecības vai pakalpojumu objekti (tirdzniecības kioski un segtie tirdzniecības stendi), citu pakalpojumu objekti.	
Publiskā apbūve un teritorijas izmantošana	Tirdzniecības vai pakalpojumu objektu apbūve	Sadzīves pakalpojumu objekts: sadzīves priekšmetu izgatavošanas un labošanas darbnīca, veļas mazgātava, apavu un apģērbu šūšanas darbnīca, salons, ķīmiskā tīrītava, frizētava, skaistumkopšanas salons, citi ikdienā nepieciešamu	Publiskā apbūve un teritorijas izmantošana	Tirdzniecības vai pakalpojumu objektu apbūve	Apbūve, ko veido sadzīves un citu pakalpojumu objekti.	

Teritorijas atļautās izmantošanas veidi Jūrmalas TPG 2016.gada grozījumos			Teritorijas atļautās izmantošanas veidi Jūrmalas TPG 2022.gada grozījumos			
Atļautās izmantošanas veidu (grupa)	Atļautā izmantošana (apakšgrupa)	Atļautā izmantošana	Teritorijas izmantošanas veida grupas nosaukums (pēc VAN)	Teritorijas izmantošanas veida nosaukums (pēc VAN)	Teritorijas izmantošanas veida apraksts (pēc VAN)	Papildus iekļaujams izmantošanas veida apraksts un izmantošanas veids atbilstoši Būvju klasifikatoram (pēc MK 326)
		pakalpojumu sniegšanas uzņēmumi.				
Publiskā apbūve un teritorijas izmantošana	Tirdzniecības vai pakalpojumu objektu apbūve	Sabiedriskās ēdināšanas objekts: restorāns, kafejnīca, ēdnīca, banketu zāle, bārs, vasaras āra kafejnīca, citi ēdināšanas pakalpojumu uzņēmumi.	Publiskā apbūve un teritorijas izmantošana	Tirdzniecības vai pakalpojumu objektu apbūve	Apbūve, ko veido sabiedriskās ēdināšanas uzņēmumi, restorāni, bāri, kafejnīcas.	
Publiskā apbūve un teritorijas izmantošana	Tehniska rakstura pakalpojumu objektu apbūve	Degvielas un gāzes uzpildes stacija (DUS), transportlīdzekļu tehniskās apkopes uzņēmums, transportlīdzekļu remontdarbnīca, transportlīdzekļu mazgātava, citi pakalpojumu uzņēmumi ar papildus vides un drošības prasībām.	Publiskā apbūve un teritorijas izmantošana	Tirdzniecības vai pakalpojumu objektu apbūve	Apbūve, ko veido pakalpojumu objekti, tai skaitā degvielas uzpildes stacijas, minimāla transporta apkopes servisa objekti (riepu maiņa, pašapkalpošanās automazgātavas, elektromobiļu uzlādes stacijas)	
Publiskā apbūve un teritorijas izmantošana	Biroju ēku apbūve	Darījumu objekts: konsultāciju pakalpojumu uzņēmums, banka, citi uzņēmumi komerciālu pakalpojumu sniegšanai.	Publiskā apbūve un teritorijas izmantošana	Biroju ēku apbūve	Apbūve, ko veido bankas, diplomātiskie dienesti, radiostaciju un televīzijas centri, studijas un citi uzņēmumi, organizācijas un iestādes	
		Pārvaldes objekts: valsts vai pašvaldības pakalpojumu uzņēmums vai iestāde, vēstniecība, tiesa, citas valsts vai pašvaldības pārvaldes institūcijas.			apbūve, ko veido pašvaldības iestādes, valsts pārvaldes iestādes, tiesu nami, sakaru nodaļas, pasta, un citi uzņēmumi, organizācijas un iestādes	
		Konferenču centrs: komplekss, kurā ietilpst semināru telpas, pieaugušo apmācības pasākumu telpas, izstādes, konferences, kongresi u.c.			apbūve, ko veido konferenču un kongresu centri.	
Publiskā apbūve un teritorijas izmantošana	Aizsardzības un drošības iestāžu apbūve	Valsts un pašvaldības policija, glābšanas dienests, glābšanas stacija, ugunsdzēsēju depo.	Publiskā apbūve un teritorijas izmantošana	Aizsardzības un drošības iestāžu apbūve	apbūve, ko veido policijas, ugunsdzēsības un glābšanas dienesti un ugunsdzēsēju depo, un to funkcijām nepieciešamās ēkas un būves.	
Publiskā apbūve un teritorijas izmantošana	Dzīvnieku aprūpes iestāžu apbūve	Dzīvnieku aprūpes objekts: veterinārā prakse, mājdzīvnieku viesnīca, dzīvnieku patversme, manēža, citas ēkas dzīvnieku, tostarp sporta dzīvnieku	Publiskā apbūve un teritorijas izmantošana	Dzīvnieku aprūpes iestāžu apbūve	apbūve, ko veido veterinārmedicīniskās prakses iestādes dzīvnieku aprūpei, dzīvnieku viesnīcas un patversmes, izņemot lauksaimniecības dzīvnieku vai savvaļas dzīvnieku turēšanai vai audzēšanai paredzētas būves.	
				Sporta būvju apbūve	Apbūve, ko veido sporta un atpūtas būves (piemēram, sporta laukumi, tai skaitā laukumi	

Teritorijas atļautās izmantošanas veidi Jūrmalas TPG 2016.gada grozījumos			Teritorijas atļautās izmantošanas veidi Jūrmalas TPG 2022.gada grozījumos			
Atļautās izmantošanas veidu (grupa)	Atļautā izmantošana (apakšgrupa)	Atļautā izmantošana	Teritorijas izmantošanas veida grupas nosaukums (pēc VAN)	Teritorijas izmantošanas veida nosaukums (pēc VAN)	Teritorijas izmantošanas veida apraksts (pēc VAN)	Papildus iekļaujams izmantošanas veida apraksts un izmantošanas veids atbilstoši Būvju klasifikatoram (pēc MK 326)
		turēšanai un apmācībai, zirgu izjādes laukums, laukumi sporta dzīvnieku turēšanai, apmācībai un sacīkstēm.			jāšanas sportam, trases ar cieto vai mīksto segumu, stadioni).	
Publiskā apbūve un teritorijas izmantošana	Reliģisko organizāciju ēku apbūve	Tradicionālo konfesiju kulta ēka, klosteris, citas ēkas tradicionālo konfesiju reliģiskajai darbībai un ar tām funkcionāli saistītā apbūve.	Publiskā apbūve un teritorijas izmantošana	Reliģisko organizāciju ēku apbūve	Apbūve, ko veido jebkuras reliģiskas kopienas kulta celtnes, tai skaitā baznīcas, klosteri, kā arī to apbūves kompleksā ietvertas reliģijas izglītības iestādes, darbinieku dzīvojamās ēkas un sociālo pakalpojumu ēkas	Kulta ēkas - Baznīcas, kapelas, mošejas, sinagogas u. c. reliģijas vai kulta ēkas
Rūpnieciskā apbūve un teritorijas izmantošana	Vieglās rūpniecības uzņēmumu apbūve	Tipogrāfija, ceptuve, darbnīca, komunālo pakalpojumu uzņēmums, citi uzņēmumi, kuri neveic piesārņojošu darbību vai nerada būtisku piesārņojumu.	Rūpnieciskā apbūve un teritorijas izmantošana	Vieglās rūpniecības uzņēmumu apbūve	tekstilizstrādājumu, apģērbu un ādas izstrādājumu ražošanas, pārtikas rūpniecības, mēbeļu ražošanas, poligrāfijas, industriālo un tehnoloģisko parku un citu vieglās rūpniecības uzņēmumu, kas nerada būtisku piesārņojumu, darbības nodrošināšanai nepieciešamā apbūve un infrastruktūra.	
Rūpnieciskā apbūve un teritorijas izmantošana	Smagās rūpniecības un pirmapstrādes uzņēmumu apbūve	Metālapstrādes un mašīnbūves, būvmateriālu un sanitārtehnisko iekārtu ražošanas, kā arī ķīmiskās rūpniecības uzņēmumu un līdzīgu uzņēmumu, tai skaitā uzņēmumu, kuru darbība var radīt būtisku piesārņojumu, apbūve un infrastruktūra, izņemot uzņēmumus, kuru darbībai nepieciešama A kategorijas piesārņojošās darbības atļauja.	Rūpnieciskā apbūve un teritorijas izmantošana	Smagās rūpniecības un pirmapstrādes uzņēmumu apbūve	metālapstrādes un mašīnbūves, koksnes pārstrādes un ražošanas, būvmateriālu un sanitārtehnisko iekārtu ražošanas, kā arī ķīmiskās rūpniecības uzņēmumu, tai skaitā uzņēmumu, kuru darbība var radīt būtisku piesārņojumu, apbūve un infrastruktūra, izņemot uzņēmumus, kuru darbībai nepieciešama A kategorijas piesārņojošās darbības atļauja.	
Tehniskā apbūve un teritorijas izmantošana	Noliktavu apbūve	Loģistikas centrs, vairumtirdzniecības bāze: ēka un teritorija pārtikas un nepārtikas preču glabāšanai un pārdošanai mazumtirgotājiem vai arī pircējiem Materiālu un gatavās produkcijas noliktava: būves un ēkas pārtikas un nepārtikas preču glabāšanai Atklāts uzglabāšanas laukums: preču, kurināmā un izejvielu glabāšanai aprīkots laukums	Tehniskā apbūve un teritorijas izmantošana	Noliktavu apbūve	Apbūve, ko veido tirdzniecības un noliktavu ēkas, kas paredzētas materiālu, vielu un citu preču komplektēšanai, iesaiņošanai, pārdošanai, pagaidu uzkrāšanai vai uzglabāšanai vairumā (izņemot jebkādu preču ražošanu vai pārstrādāšanu un rūpniecības uzņēmumu teritorijā esošās noliktavas), kā arī loģistikas centri, preču stacijas un līdzīgas ēkas, kā arī atklāti uzglabāšanas laukumi (piemēram, būvmateriālu, kurināmā, atkritumu, kūtsmēsli un citu materiālu novietošanai paredzēti laukumi).	Vairumtirdzniecības un mazumtirdzniecības ēkas, izņemot tirdzniecības kioskus un segtos standus (nojumes). Noliktavas, izņemot lauksaimniecības noliktavas. Laukumi, kas nav saistīti ar transporta infrastruktūru, un citi iepriekš neminēti laukumi (piemēram, būvmateriālu, kurināmā, atkritumu, kūtsmēsli un citu materiālu novietošanai paredzēti laukumi)
Tehniskā apbūve un teritorijas izmantošana	Ostu apbūve	Ēkas un būves ūdens satiksmes pakalpojumu nodrošināšanai.	Tehniskā apbūve un teritorijas izmantošana	Lidostu un ostu apbūve	Apbūve, ko veido ostu termināļi un ar tiem saistītā infrastruktūra, tai skaitā hidrotehniskās būves, piestātnes, navigācijas iekārtas un ierīces ostā, upju kuģu piestātnes	

Teritorijas atļautās izmantošanas veidi Jūrmalas TPG 2016.gada grozījumos			Teritorijas atļautās izmantošanas veidi Jūrmalas TPG 2022.gada grozījumos			
Atļautās izmantošanas veidu (grupa)	Atļautā izmantošana (apakšgrupa)	Atļautā izmantošana	Teritorijas izmantošanas veida grupas nosaukums (pēc VAN)	Teritorijas izmantošanas veida nosaukums (pēc VAN)	Teritorijas izmantošanas veida apraksts (pēc VAN)	Papildus iekļaujams izmantošanas veida apraksts un izmantošanas veids atbilstoši Būvju klasifikatoram (pēc MK 326)
				Transporta apkalpojošā infrastruktūra	Ēkas ūdens satiksmes pakalpojumu nodrošināšanai, tai skaitā ostas.	
Tehniskā apbūve un teritorijas izmantošana: transporta lineārā un apkalpojošā infrastruktūra	Transporta būves	Iela, ceļš, laukums, tilts, pārvads, citas transporta inženierbūves.	Tehniskā apbūve un teritorijas izmantošana	Transporta lineārā infrastruktūra	Autoceļi, ielas un citas kompleksas transporta inženierbūves, tai skaitā tilti, estakādes, tuneļi un citas līdzīgas būves, kas veido lineāru transporta infrastruktūru	
	Dzelzceļa infrastruktūra	Sliežu ceļš, perons, pāreja, piebrauktuve pie ēkām, dzelzceļa stacijas vai pieturas punkta ēkas, citas dzelzceļa funkcionēšanai nepieciešamās ēkas un inženierbūves.		Transporta lineārā infrastruktūra	Dzelzceļš un citas kompleksas transporta inženierbūves, tai skaitā tilti, estakādes, tuneļi un citas līdzīgas būves, kas veido lineāru transporta infrastruktūru	
Tehniskā apbūve un teritorijas izmantošana: transporta lineārā un apkalpojošā infrastruktūra	Transportlīdzekļu novietne	Stāvlaukums (stāvvietas atklātā laukumā), slēgta transportlīdzekļu novietne (stāvvietas ēkā vai ēkas daļā), velonovietne (stāvvietas atklātā laukumā vai ēkā).	Tehniskā apbūve un teritorijas izmantošana	Transporta apkalpojošā infrastruktūra	ēkas sauszemes, gaisa un ūdens satiksmes pakalpojumu nodrošināšanai, tai skaitā garāžas, atsevišķi iekārtotas atklātās autostāvvietas, stāvparki, daudzstāvu autostāvvietas	
Tehniskā apbūve un teritorijas izmantošana: Inženiertehniskā infrastruktūra	Inženiertehniskās infrastruktūras objekts	Elektroapgādes, ūdensapgādes, sadzīves kanalizācijas, gāzes apgādes, lietus ūdeņu kanalizācijas, elektronisko sakaru un siltumapgādes nodrošināšanai nepieciešamie inženiertīkli un būves.	Tehniskā apbūve un teritorijas izmantošana	Inženiertehniskā infrastruktūra	Virszemes, pazemes un zemūdens inženierkomunikācijas un inženiertīkli, hidrobūves (piemēram, moli un viļņlauži) siltumenerģijas, elektroenerģijas, gāzes, elektronisko sakaru, ūdens, naftas produktu un citu resursu pārvadei, uzglabāšanai, sadalei un pievadei, ietverot aprīkojumu, iekārtas, ierīces un citas darbībai nepieciešamās būves (piemēram, cauruļvadi un kabeli), t.sk. vietējās nozīmes notekūdeņu cauruļvadi un attīrīšanas būves, un meliorācijas hidrobūves.	
		Notekūdeņu savākšanas un attīrīšanas būves.				Vietējās nozīmes notekūdeņu cauruļvadi un attīrīšanas būves
		Meliorācijas sistēmas būves.				Akvedukti, apūdeņošanas un meliorācijas hidrobūves
		Inženiertehniskā infrastruktūra, kas paredzēta balneoloģisko resursu (minerālūdeņu un dūņu) ieguvei.				
Tehniskā apbūve un teritorijas izmantošana: Inženiertehniskā infrastruktūra	Hidrotehniskas būves	Mols, dambis, viļņlauzis, piestātne, krasta nostiprinājumu būve, kuģu ceļš, kanāls, navigācijas ierīce vai būve.	Tehniskā apbūve un teritorijas izmantošana	Lidostu un ostu apbūve	Apbūve, ko veido hidrotehniskās būves, piestātnes, navigācijas iekārtas un ierīces ostā, upju kuģu piestātnes, t.sk. ostas, ūdensceļi, dambji un citas hidrobūves.	Ostas, ūdensceļi, dambji un citas hidrobūves
Labiekārtojums	Labiekārtojuma infrastruktūra	Gājēju un velosipēdistu celiņš, Laipa, kāpnes, tiltiņš, taka, ārpas mēbeles - soli, galdi, atkritumu urna, norāde, informācijas zīme, informācijas stends,	Publiskā vai privātā ārtelpa	Labiekārtota ārtelpa	Labiekārtoti parki (piemēram, atrakciju un atpūtas parki), zooloģiskie un botāniskie dārzi, mežaparki, kapsētas, dzīvnieku kapsētas, pludmales laukumi, publiski pieejami pagalmi, ietverot apstādījumus un labiekārtojuma infrastruktūru (tai skaitā nedzīvojamās ēkas un būves) atpūtas, veselības un fizisko aktivitāšu nolūkam un citu publiskās ārtelpas	

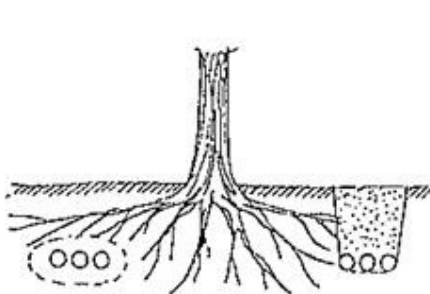
Teritorijas atļautās izmantošanas veidi Jūrmalas TPG 2016.gada grozījumos			Teritorijas atļautās izmantošanas veidi Jūrmalas TPG 2022.gada grozījumos			
Atļautās izmantošanas veidu (grupa)	Atļautā izmantošana (apakšgrupa)	Atļautā izmantošana	Teritorijas izmantošanas veida grupas nosaukums (pēc VAN)	Teritorijas izmantošanas veida nosaukums (pēc VAN)	Teritorijas izmantošanas veida apraksts (pēc VAN)	Papildus iekļaujams izmantošanas veida apraksts un izmantošanas veids atbilstoši Būvju klasifikatoram (pēc MK 326)
		lapene, nojume, terase, skatu platforma, skatu tornis, skatu vieta, piebrauktuve, transportlīdzekļu stāvvietas, ugunsкура vieta, vieglas konstrukcijas būve bez lentveida pamatiem brīvdabas sporta spēlēm, kultūras vai izklaides pasākumiem, īslaicīgas lietošanas būve, sezonas būve, pludmales ģērbtuve, pludmales sporta spēļu un rotaļu konstrukcijas, [Pludmales] duša, publiskā tualete.			funkciju nodrošināšanai	
Ūdens telpas publiska izmantošana	Ūdens sporta un ūdens transporta infrastruktūra	Ūdenssporta infrastruktūra: būve inventāra glabāšanai, būve sporta nodarbībām, būve apmācības nodrošināšanai, būve sporta, atpūtas u.tml. pasākumu nodrošināšanai, atklāts, t.sk. apsildāms, baseins, norobežota peldvieta ūdenī.	Publiskā vai privātā ārtelpa	Ūdens telpas publiskā izmantošana	Ūdens akvatorijas izmantošana publiskiem pasākumiem, pakalpojumiem, atpūtai, sportam un to nodrošināšanai nepieciešamā infrastruktūra, tai skaitā peldbūves vai uz pāļiem stiprinātas būves	
			Publiskā apbūve un teritorijas izmantošana	Sporta būvju apbūve	Apbūve, ko veido ēkas sporta nodarbībām, sporta un atpūtas būves (piemēram, atklātie peldbaseini, ūdenssporta būves, būve inventāra glabāšanai).	
Ūdens telpas publiska izmantošana	Ūdens sporta un ūdens transporta infrastruktūra	Ūdenstransporta infrastruktūra: laivu, motorkuģu, jahtu piestātne, ūdens transportlīdzekļu novietne, laivu, motorkuģu jahtu tehniskās apkalpes objekts, peldoša degvielas uzpildes stacija (DUS), ūdensceļu drošības dienestu būve un iekārtas.	Tehniskā apbūve un teritorijas izmantošana	Transporta apkalpojošā infrastruktūra	Ēkas sauszemes un ūdens satiksmes pakalpojumu nodrošināšanai, tai skaitā ostas, garāžas, atsevišķi iekārtotas atklātās autostāvvietas, autotransporta apkopes objekti – autoservisi, speciālās mazgātavas u. tml.	
				Lidostu un ostu apbūve	Apbūve, ko veido hidrotehniskās būves, piestātnes, navigācijas iekārtas un ierīces ostā, upju kuģu piestātnes	
			Publiskā apbūve un teritorijas izmantošana	Tirdzniecības vai pakalpojumu objektu apbūve	Apbūve, ko veido degvielas uzpildes stacijas, inīmāla transporta apkopes servisa objekti (riepu maiņa, pašapkalpošanās automazgātavas, elektromobiļu uzlādes stacijas)	
Ūdens telpas publiska izmantošana	Pakalpojumu objekti ūdenī	Pirts, kultūras objekts, semināru telpa, sabiedriskās ēdināšanas objekts.	Publiskā vai privātā ārtelpa	Ūdens telpas publiskā izmantošana	Ūdens akvatorijas izmantošana publiskiem pasākumiem, pakalpojumiem, atpūtai, sportam un to nodrošināšanai nepieciešamā infrastruktūra, tai skaitā peldbūves vai uz pāļiem stiprinātas būves	
Ūdens-saimnieciska izmantošana	Pakalpojumu objekti ūdenī	Amatierzveja.	Ūdenssaimnieciska teritorijas izmantošana	Ūdenssaimnieciska izmantošana	Dabiskas vai mākslīgas izcelsmes ūdens akvatorijas, kuras tiek izmantotas zivsaimniecībai, zvejniecībai un citiem ūdenssaimniecības veidiem	
Palīgizmantošana	Nedzīvojamo māju palīgēka	Garāža, nojume, laukums,	Tehniskā apbūve un teritorijas izmantošana	Transporta apkalpojošā infrastruktūra	Ēkas sauszemes un ūdens satiksmes pakalpojumu nodrošināšanai, tai skaitā garāžas	Palīgēkas - Pie dzīvojamām mājām un nedzīvojamām ēkām uzbūvētas saimniecības ēkas, individuālās

Teritorijas atļautās izmantošanas veidi Jūrmalas TPG 2016.gada grozījumos			Teritorijas atļautās izmantošanas veidi Jūrmalas TPG 2022.gada grozījumos				
Atļautās izmantošanas veidu (grupa)	Atļautā izmantošana (apakšgrupa)	Atļautā izmantošana	Teritorijas izmantošanas veida grupas nosaukums (pēc VAN)	Teritorijas izmantošanas veida nosaukums (pēc VAN)	Teritorijas izmantošanas veida apraksts (pēc VAN)	Papildus iekļaujams izmantošanas veida apraksts un izmantošanas veids atbilstoši Būvju klasifikatoram (pēc MK 326)	
		pacēlājs, citas ēkas un būves, kuras nepieciešamas objekta darbības nodrošināšanai.		Transporta lineārā infrastruktūra	Autoceļi, ielas un citas kompleksas transporta inženierbūves	garāžas, siltumnīcas, pagrabi, nojumes, tualetes u. tml. ēkas.	
Palīgizmantošana	Dzīvojamo māju palīgēka	Pirts, garāža, nojume, siltumnīca, ziemas dārzs, šķūnis (ēka dārza inventāra, sadzīves priekšmetu u.c. materiālu mājsaimniecības vajadzībām glabāšanai), stāvvietas, sarga ēka.	Dzīvojamā apbūve un teritorijas izmantošana	Savrupmāju apbūve	ietverot nepieciešamās palīgbūves un labiekārtojumu	Palīgēkas - Pie dzīvojamām mājām un nedzīvojamām ēkām uzbūvētas saimniecības ēkas, individuālās garāžas, siltumnīcas, pagrabi, nojumes, tualetes u. tml. ēkas. Individuālās garāžas - Brīvi stāvošas atsevišķu garāžu ēkas	
				Vasarnīcu apbūve	ar nepieciešamajām palīgbūvēm un labiekārtojumu		
				Viensētu apbūve	ar saimniecības ēkām un palīgbūvēm, kas nepieciešamas mājsaimniecības uzturēšanai vai saimnieciskai darbībai		
				Rindu māju apbūve	ar nepieciešamajām palīgbūvēm un labiekārtojumu		
Citi izmantošanas veidi		Īdens uzkrāšana, novadīšana. Īdens transporta satiksme. Īdens sporta nodarbības. Peldvietu izveidošana un uzturēšana. Pagaidu izmantošana.	Īdenssaimnieciska teritorijas izmantošana	Īdenssaimnieciska izmantošana	Dabiskas vai mākslīgas izcelsmes ūdens akvatorijas, kuras tiek izmantotas zivsaimniecībai, zvejniecībai un citiem ūdenssaimniecības veidiem, t.sk. ūdens transporta satiksmei.		
				Īdens telpas publiskā izmantošana	Īdens akvatorijas izmantošana publiskiem pasākumiem, pakalpojumiem, atpūtai, sportam un to nodrošināšanai nepieciešamā infrastruktūra, tai skaitā peldbūves vai uz pāļiem stiprinātas būves		
				Publiskā vai privātā ārtelpa	Labiekārtota publiskā ārtelpa	pludmales laukumi, ietverot labiekārtojuma infrastruktūru (tai skaitā nedzīvojamās ēkas un būves) atpūtas, veselības un fizisko aktivitāšu nolūkam un citu publiskās ārtelpas funkciju nodrošināšanai	
				-	-	-	-
				-	-	-	-

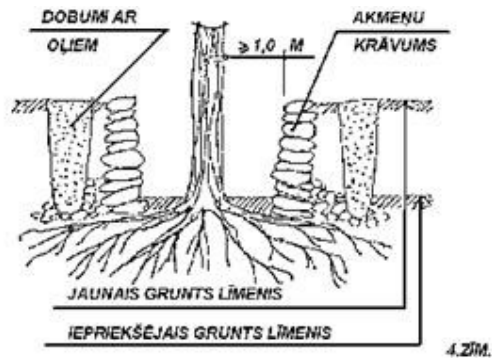
2.pielikums. Minimālie attālumi līdz kokam un koku sakņu aizsardzība

Minimālais attālums līdz kokam:

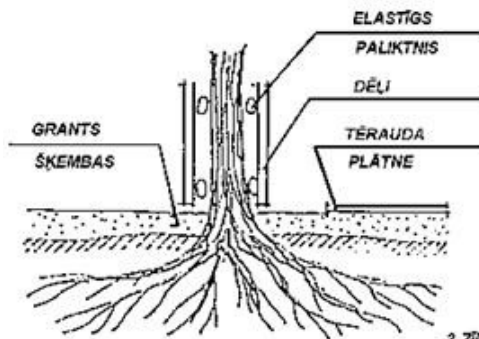
Jaunbūves, inženiertīkli, labiekārtojuma elementi	Attālums līdz koka stumbram (m)
Jaunbūves ārsiena (būvbedres mala)	3,0
Jaunbūves ārsiena ar pagrabstāvu (būvbedres mala)	5,0
Ietves un gājēju ceļiņa mala, žogs	1,0
Ielas brauktuves mala, nostiprinātā apmale	2,0
Apgaismojuma vai elektrolīnijas balsts vai stabs	3,0
Pazemes inženiertīkli (tranšējas mala):	
- gāzes vads, kanalizācija	2,0
- siltumtrase, siltumsūkņa kontūra	2,0
- ūdensvads, drenāža	2,0
- elktrokabelis un sakaru kabelis	1,5
Reljefa izmaiņas (min. attālums, kur aizliegts veikt izmaiņas)	1



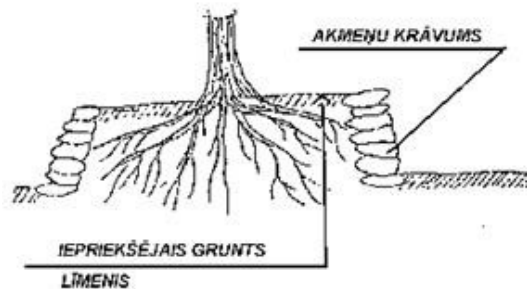
1. ZĪM.



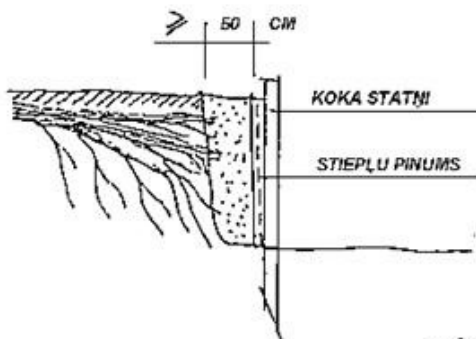
4.ZĪM.



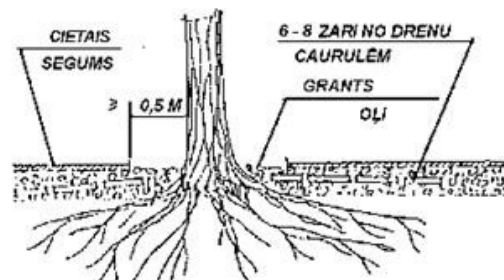
2.ZĪM.



5. ZĪM.



3. ZĪM.



6. ZĪM.

3.pielikums. Apbūves parametri un ēku daļu aprēķini

1. Apbūves parametrus aprēķina vienas zemes vienības ietvaros, izņemot gadījumus, kad teritorijas kompleksai apbūvei tiek izstrādāts detālplānojums. Šajos gadījumos teritorijas vienību apbūves parametru aprēķinam (aprēķina teritoriju) nosaka detālplānojumā.

2. Maksimālie vai minimālie apbūves parametri ir noteikti katrā funkcionālajā zonā, šo Noteikumu 4.nodaļā. Vispārīgā gadījumā maksimālā apbūves intensitāte dažāda augstuma būvēm atkarībā no atļautā maksimālā apbūves blīvuma ir noteikta 1. tabulā, bet minimālā nepieciešamā brīvā zaļā teritorija – 2. tabulā, ja šajos noteikumos nav noteikts citādi.

1.tabula. Maksimālā apbūves intensitāte dažāda augstuma apbūvē

Apbūves blīvums, %	Apbūves augstums metros / stāvu skaits									
	6/ 1	8/ 1,5	10/ 2	12/ 2,5	12/3 (mazstāvu daudzdzīvokļu dzīvojamām ēkām)	15/ 3,5	16/ 4	20/ 5	37/ 10	42/12
	Apbūves intensitāte, %									
3	3	5	6	8	9	10				
10	10	17	20	26	30	36	40	50	100	120
12	12	19	24	31	36	43	48	60	120	144
15	15	25	30	39	45	54	60	75	150	180
20	20	33	40	52	60	72	80	100	200	240
25	25	40	50	65	75	90	100	125	250	300
30	30	49	60	78	90	105	120	150	300	360
35	35	56	70	91	105	123	140	175	350	420
40	40	64	80	104	120	144	160	200	400	480
50	50	80	100	130	150	180	200	250	500	600
70	70	112	140	182	210	152	280	350	700	840
80	80	128	160	208	240	288	320	400	800	960

2.tabula. Minimālā brīvā zaļā teritorija dažāda augstuma apbūvē

Apbūves blīvums %	Apbūves augstums metros / stāvu skaits									
	6/1	8/1,5	10/2	12/2,5	12/3 (mazstāvu daudzdzīvokļu dzīvojamām ēkām)	15/3,5	16/4	20/5	37/10	42/12
	Brīvā zaļā teritorija									
3	70	70	70	70	70	60				
10	65	65	65	65	65	60	60	60	60	60
12	63	63	63	63	63	63	63	63	63	63
15	60	60	60	60	60	60	60	60	60	60
20	55	55	55	55	55	55	55	55	55	55
25	45*	45*	45*	45*	45*	45	45	45	45	45
30	40**	40**	40**	40**	40**	40	40	40	40	40
35	35	35	35	35	35	35	35	35	35	35
40	30	30	30	30	30	30	30	30	30	30
50	20	20	20	20	20	20	20	20	20	20
70	10	10	10	10	10	10	10	10	10	10
80	10	10	10	10	10	10	10	10	10	10

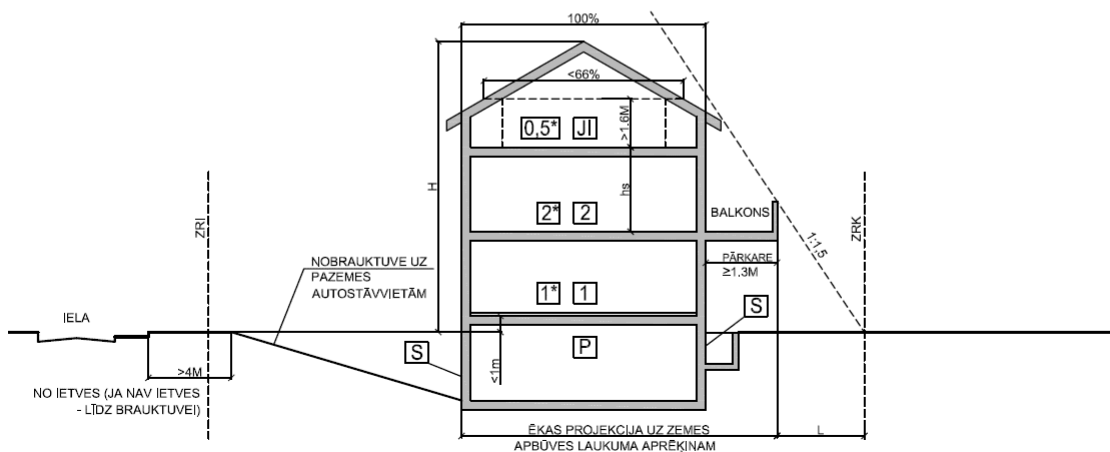
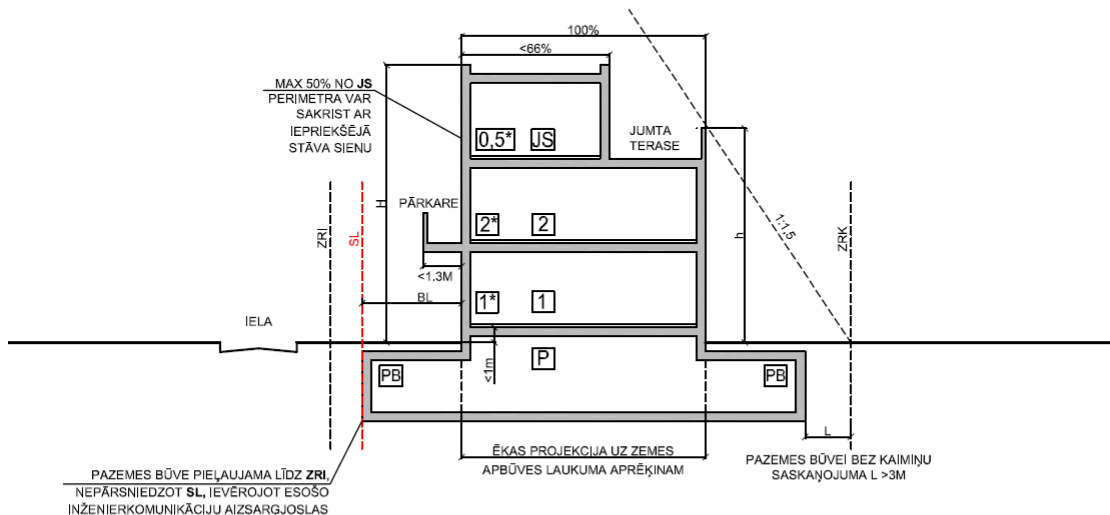
*savrupmājām – 50%

**savrupmājām – 45%

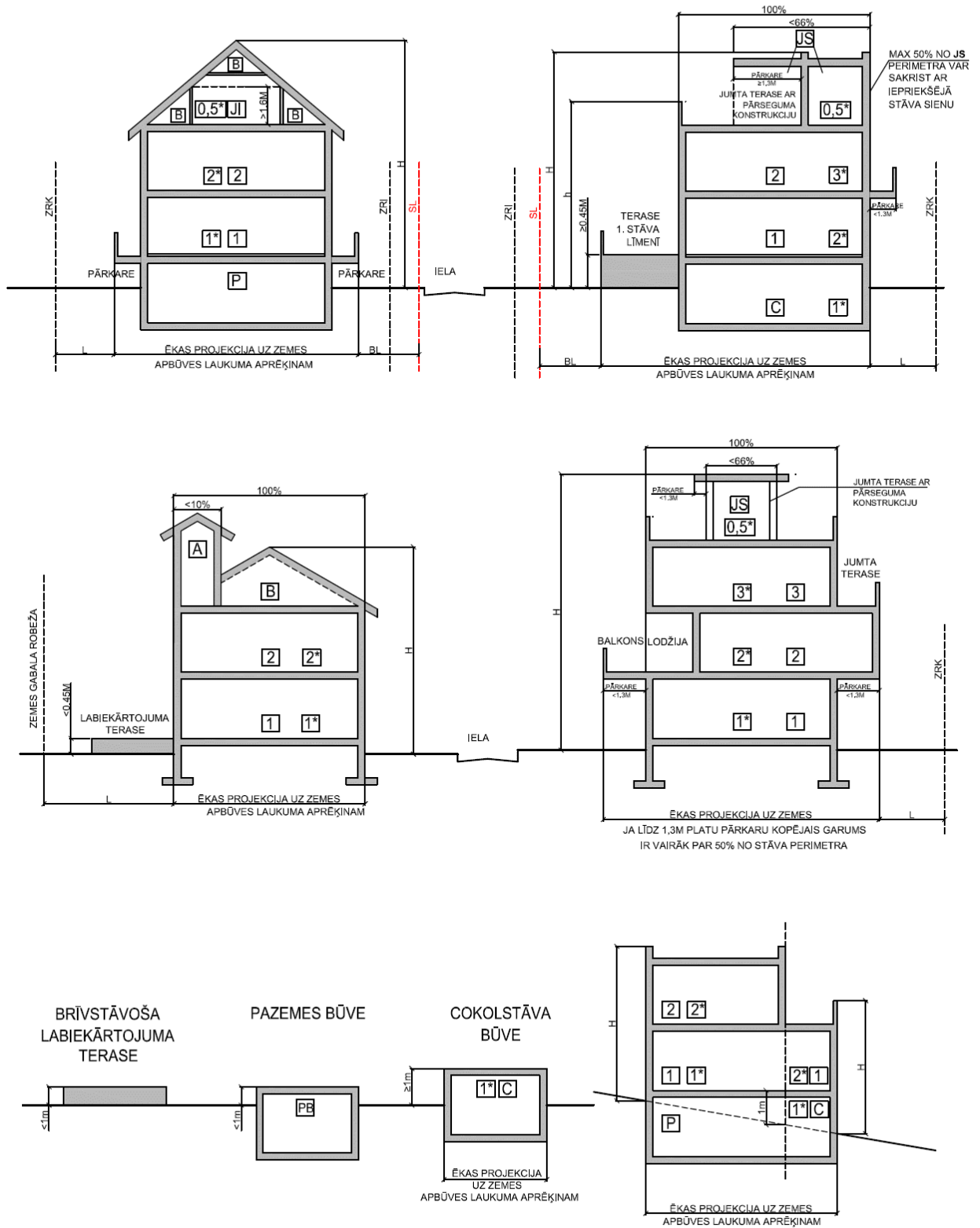
ĒKU DAĻU APRĒĶINS UN APBŪVES PARAMETRI JŪRMALĀ

APZĪMĒJUMI:

- | | | | |
|------------------------------|--|--------------|---|
| 1* | - ĒKAS STĀVI APBŪVES PARAMETRU APRĒĶINAM | H | - ĒKAS AUGSTUMS APBŪVES PARAMETRU NOTEIKŠANAI - NEPĀRSNIEDZOT MAKSIMĀLI NOTEIKTO |
| ĒKAS STĀVU NOSAUKUMI: | | h | - ĒKAS DAĻAS AUGSTUMS |
| 1 2 3 | - ĒKAS STĀVS (pilns stāvs) | hs | - ĒKAS STĀVA AUGSTUMS |
| Jl | - JUMTA IZBŪVE (0.5 stāvs) | L | - ĒKAS ATTĀLUMS NO ZEMES VIENĪBAS ROBEŽAS |
| JS | - JUMTA STĀVS (0.5 stāvs) | BL | - BŪVLAIDE |
| B | - BĒNIŅI | SL | - SARKANĀ LĪNIJA |
| C | - COKOLSTĀVS | ZRK | - ZEMES VIENĪBAS ROBEŽA AR KAIMIŅU |
| P | - PAGRABA STĀVS | ZRI | - ZEMES VIENĪBAS ROBEŽA AR IELU |
| PB | - PAZEMES BŪVE | 1:1,5 | - ĒKAS AUGSTUMA UN ATTĀLUMA NO ZEMES VIENĪBAS ATTIECĪBA, AIZ KURAS NAV PIEĻAUJAMA NEVIENAS VIRZSEMES ĒKAS DAĻAS IZVIRZĪŠANĀS BEZ KAIMIŅU SASKAŅOJUMA. |
| S | - ATSEGTA PAGRABA STĀVA SIENA (LĪDZ 15% NO IERAKTĀS SIENAS PLATĪBAS) | | |
| A | - ARHITEKTŪRAS AKCENTS (LĪDZ 10% NO IEPRIEKŠĒJĀ STĀVA PLATĪBAS) | | |



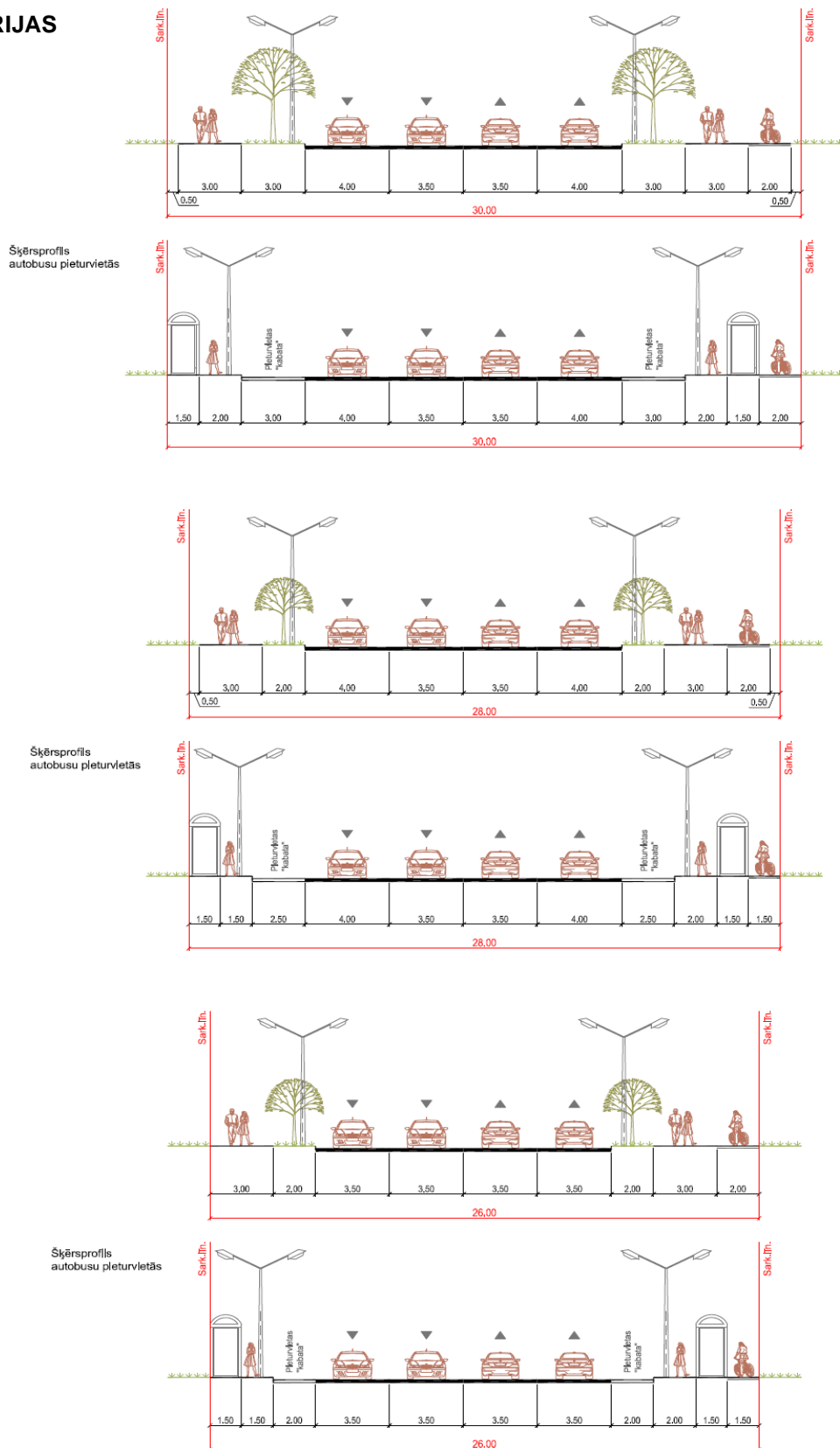
ĒKU DAĻU APRĒĶINS UN APBŪVES PARAMETRI JŪRMALĀ



4.pielikums. Ielu šķērsprofilu piemēri

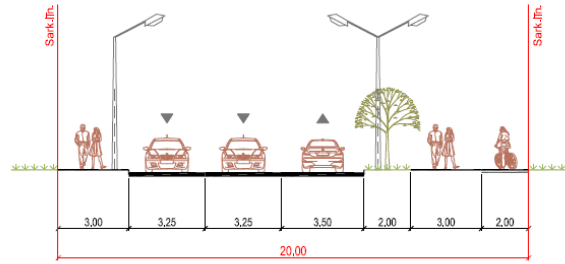
C KATEGORIJAS

IELAS

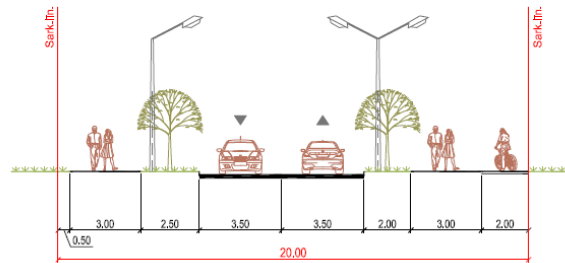
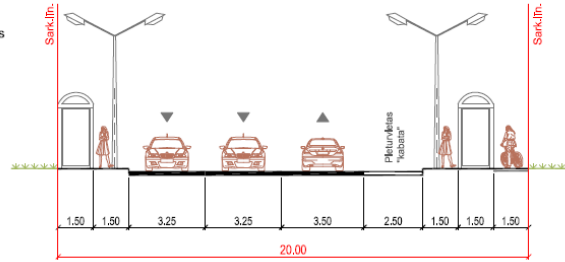


D KATEGORIJAS

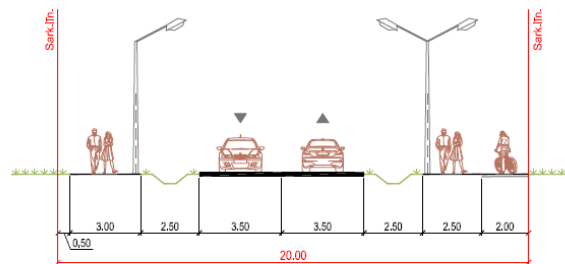
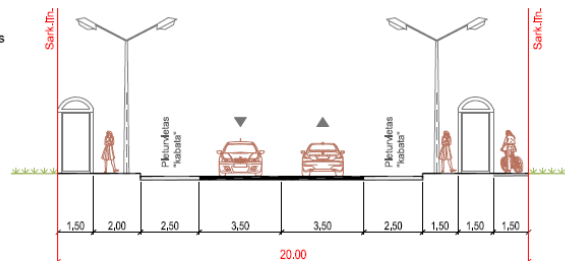
IELAS



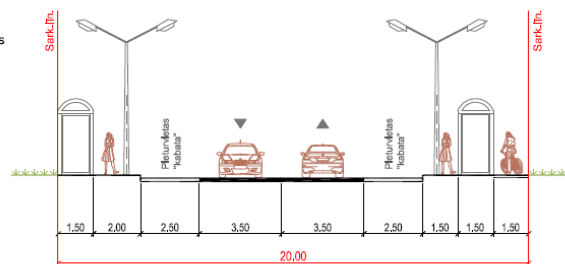
Šķēršprofils autobusu pieturvietās



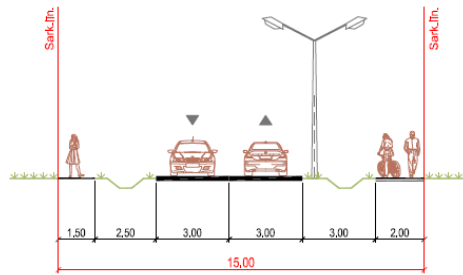
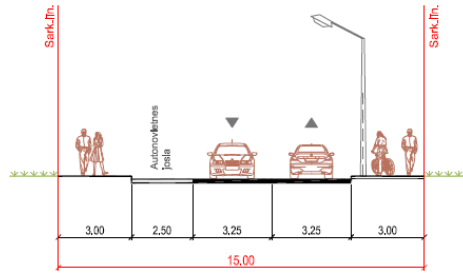
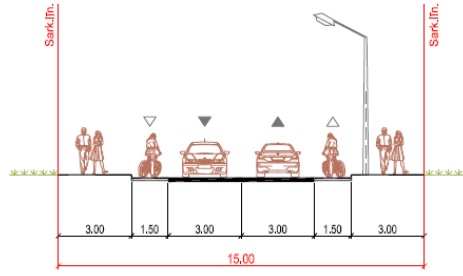
Šķēršprofils autobusu pieturvietās



Šķēršprofils autobusu pieturvietās

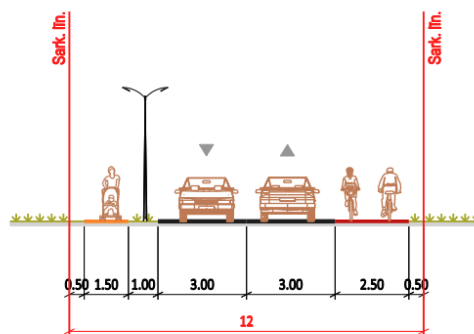
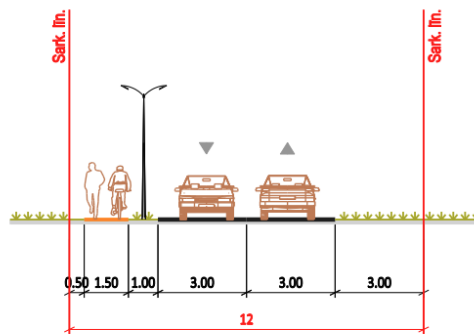
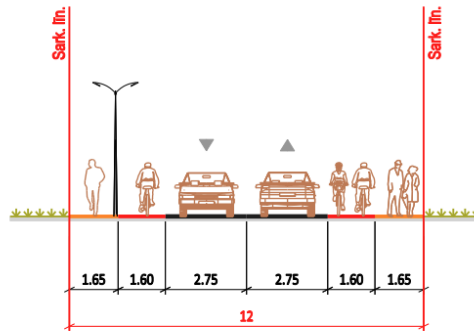


D UN E KATEGORIJAS IELAS



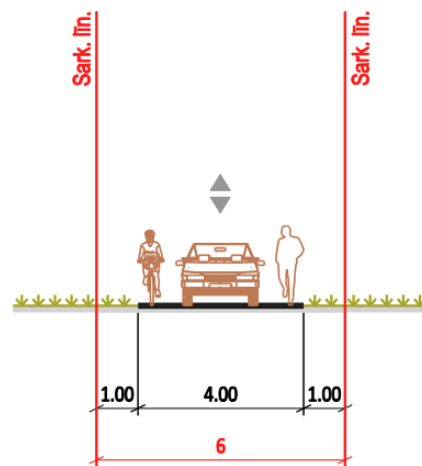
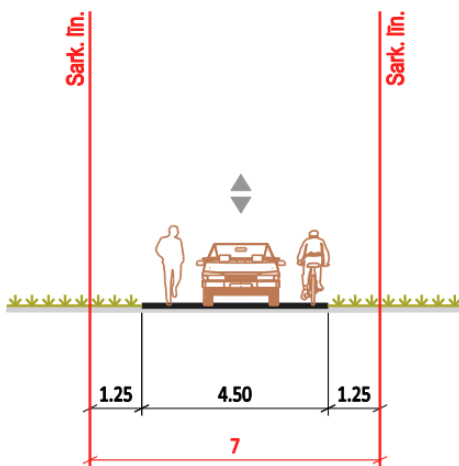
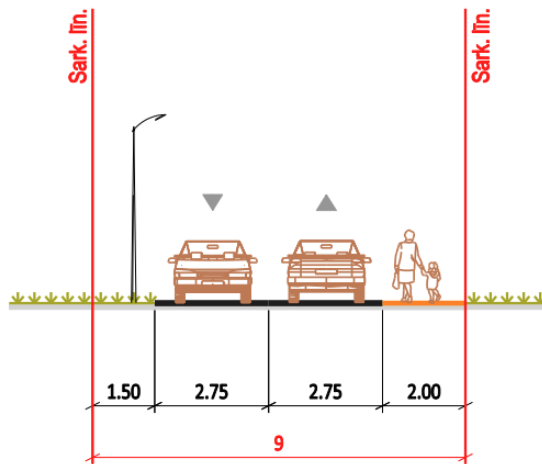
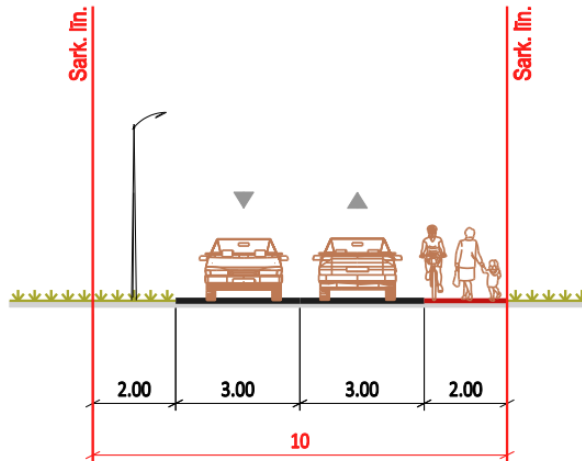
D UN E KATEGORIJAS

IELAS



E KATEGORIJA

IELAS



5. Pielikums. Izpētes

Saturs

1. Inženierizpēte.....	1
2. Biotopu izpēte	1
3. Vizuālās ietekmes analīze	2
4. Objekta ietekmes novērtēšana uz autosatiksmes intensitāti	3
5. Trokšņu līmeņa modelēšana	3
6. Sociālās infrastruktūras aprēķins	3
7. Būvju (ēku) kultūrvēsturiskās vērtības līmeņa noteikšana.....	4

1. Inženierizpēte

Piesārņotajās un potenciāli piesārņotajās vietās, pirms būvniecības veic teritorijas ģeoekoloģisko izpēti un piesārņojuma izpēti, ņemot vērā likumu "Par piesārņojumu" u.c. spēkā esošos normatīvos aktus.

Inženierizpēti veic saskaņā ar Ministru kabineta 2015.gada 30.jūnija noteikumiem Nr.334 "Noteikumi par Latvijas būvnormatīvu LBN 005-15 "Inženierizpētes noteikumi būvniecībā".

Pirms būvniecības izvērtē esošo meliorācijas sistēmu stāvokli, teritorijās ar augstu gruntsūdeņu līmeni veic ģeotehnisko un hidrometeoroloģisko izpēti un izvērtē būvniecības ietekmi uz gruntsūdeņiem, ja nepieciešams, detālplānojuma vai būvniecības ieceres dokumentācijas sastāvā izstrādā meliorācijas sistēmas pārkārtošanas risinājumu.

Pirms pagrabstāva, cokolstāva vai pazemes būves projektēšanas, būvniecības ieceres dokumentācijas izstrādes ietvaros, veic ģeotehnisko, hidrometeoroloģisko un/vai dendroloģisko izpēti, lai noteiktu pazemes būvju potenciālo ietekmi uz apkārtējiem īpašumiem, tajos esošo apbūvi, saglabājamiem kokiem un to saglabāšanai nepieciešamo hidroloģisko režīmu. Šādu būvju būvniecībai ir nepieciešams Jūrmalas domes struktūrvienības vides aizsardzības jautājumos saskaņojums būvniecības ieceres dokumentācijas izstrādes stadijā.

2. Biotopu izpēte

Biotopu izpēti veic pirms būvniecības meža zemēs, dabiskajās pļavās, neapbūvētās zemes vienībās, kas robežojas ar Lielupi, kā arī Baltijas jūras un Rīgas jūras līča piekrastes krasta kāpu aizsargjoslā un 300 m joslā gar jūras pludmali, skaitot no vietas pludmalē, kur sākas dabiskā sauszemes veģetācija.

Biotopu izpētē ietver:

1. Teritorijas apsekošanu dabā, veicot floras un faunas inventarizāciju, biotopu kartēšanu, īpaši aizsargājamo biotopu, dabas pieminekļu, īpaši aizsargājamo augu sugu atradņu un īpaši aizsargājamo dzīvnieku dzīvotņu kartēšanu,
2. Aprakstu, kurā iekļauj veģetācijas un faunas raksturojumu un informāciju par teritorijā konstatētajām aizsargājamām dabas vērtībām,
3. Kartogrāfisko materiālu, kurā attēlots biotopu, īpaši aizsargājamo biotopu, dabas pieminekļu, īpaši aizsargājamo augu sugu atradņu un īpaši aizsargājamo dzīvnieku dzīvotņu atrašanās vietu izvietojums, ar mēroga noteiktību 1: 500 (vai citu mēroga noteiktību atbilstoši plānošanas posmā pieejamai kartogrāfiskai pamatnei
4. Teritorijas biotopu novērtējumu,
5. Plānotās būvniecības ieceres ietekmes uz dabas vērtībām novērtējumu,
6. Nosacījumus un ieteicamos pasākumus dabas vērtību saglabāšanai teritorijā un plānotās būvniecības ieceres īstenošanai,
7. Priekšlikumus projekta metam vai apbūves priekšlikumam, ja tāds ir pieejams, lai mazinātu nelabvēlīgo ietekmi uz dabas vērtībām.
8. Lai noteiktu bioloģiski vērtīgo biotopu un sugu izplatību, pašvaldība var piemērot veikt izpēti teritorijā, kas pārsniedz zemes vienības vai detālplānojuma robežas.
9. Bioloģiskās izpētes atzinums par īpaši aizsargājamo sugu atradņu un īpaši aizsargājamo biotopu

izvietojumu un teritorijām, kurās iespējams izvietot apbūvi, kas būtiski negatīvi neietekmētu īpaši aizsargājamās sugas un biotopus, kā arī īpaši aizsargājamas dabas teritorijas (ja tāda izveidota) ekosistēmas un ekoloģisko integritāti, jāievēro tālākajā apbūves plānošanā.

10. Pamatojoties uz biotopu izpētes secinājumiem, pašvaldība var lemt par publiskās infrastruktūras nodevas piemērošanu.

11. Biotopu izpēti var veikt atbilstoši Ministru kabineta 16.03.2010. noteikumiem Nr.267 "Sugu un biotopu aizsardzības jomas ekspertu sertificēšanas un darbības uzraudzības kārtība" sertificēti eksperti.

3. Vizuālās ietekmes analīze

Vizuālās ietekmes analīzes mērķis ir sekmēt pilsētībūvniecības kvalitāti, uzlabot apbūves (attīstības) priekšlikuma kvalitāti un sniegt iespējas sabiedrībai izteikt viedokli par attīstības projektiem, kas būtiski ietekmē publisko telpu.

Vizuālās ietekmes analīzei veic ar mērķi prognozēt iecerētā objekta vizuālo ietekmi, un, ja nepieciešams, lai precizētu apbūves (attīstības) priekšlikumā apbūves parametrus un citus nosacījumus.

Analizējot apbūves (attīstības) priekšlikuma vizuālo ietekmi, izmanto Jūrmalas pilsētāinas analīzi.

Atkarībā no attīstības priekšlikuma un no pilsētas daļas apbūves rakstura, vizuālās ietekmes analīzes mērķi var būt:

1. Apbūves (attīstības) priekšlikuma iekļaušanās pilsētas vidē un pilsētāinavā (iekļaušanās vēsturiskajā apbūvē, dabas ainavā, iekļaušanās esošajā apbūvē, u.tml.),
2. Teritorijas revitalizācija,
3. Esošās pilsētībūvnieciskās ainavas uzlabošana (akcentēšana, izcelšana, harmonizēšana, tēla veidošana u.c.)
4. Vizuālās ietekmes analīzi veic detālplānojuma, apbūves (attīstības) priekšlikuma vai būvniecības ieceres dokumentācijas sastāvā.
5. Gadījumos, kad vizuālās ietekmes analīze netiek veikta detālplānojuma ietvaros, veic paredzētās būves publisko apspriešanu, normatīvajos aktos noteiktajā kārtībā.

Vizuālās ietekmes analīzes darba uzdevumā var noteikt:

1. Izvērtēt konkrētās vietas objektīvos faktorus, vides kontekstu, būvju izvietojumu, kompozīciju,
2. Izvērtēt plānotās būvniecības nozīmīgumu, ietekmi uz apkārtējām kultūrvēsturiskajām vērtībām, publisko ārtelpu, dabas, tostarp, ūdeņu ainavu.
3. Parādīt plānotās būvniecības rezultātā izmainīto pilsētas panorāmu un siluetu, tostarp norādot izvērtēšanai nepieciešamos skatu punktus vai balstoties uz Jūrmalas telpiskās kompozīcijas analīzē norādītajiem skatu punktiem.
4. Vizualizēt plānoto būvniecību no nozīmīgiem skatu punktiem,
5. Precizēt apbūves parametrus,
6. Pamatot teritorijas organizācijas jeb plānojuma struktūras saderību ar apkārtnē esošo pilsētībūvniecisko struktūru (ielu tīklu, apbūves blīvumu, apbūves izkārtojumu, apbūves apjomiem),
7. Pamatot vertikālo akcentu izvietojumu pilsētas siluetā, ielu perspektīvās,
8. Pamatot iederību esošajā ielas telpā; tās apbūves raksturā (būvju izkārtojums, augstums, ritms, u.tml.);
9. Izstrādāt prasības būvju pārvietošanai, pārskatīt apbūves parametrus un citus apbūves (attīstības) priekšlikumā minētos rādītājus.

Nozīmīgus objektus vizualizē plašākas apkārtnes kontekstā. Atbilstoši situācijai tie ir šādi skati un skatu punkti:

1. Skats uz vēsturisko mazstāvu apbūvi kā Jūrmalas pilsētāinavu raksturojošu vērtību;
2. Pilsētas ainava ar skatu no dzelzceļa;
3. Skati kontekstā ar padomju laika augstceltnēm Rīgas jūras līča tuvumā starp dzelzceļu un pludmali;
4. Lielupes ainava starp Majoriem un Dubultiem;

5. Ķemeru kūrorta un bijušās pilsētas ainava;

6. Izņēmuma gadījumos, vērtējot būves, kuru augstums pārsniedz koku augstumu - kopējā pilsētas panorāma no augšējiem skatu punktiem virs koku galotnēm.

Vizuālās ietekmes analīzes sastāvā ir šādi materiāli:

1. Shēma, kurā attēloti skatu punkti un analizētās skatu perspektīvas,
2. Vizualizācijas no dažādiem skatu punktiem - maksimāli reālistiski attēlojot būvju izvietojumu un būvmasas no skatu punktiem cilvēka skata augstumā, bet ja nepieciešams - arī citos rakursos,
3. Apbūves (attīstības) priekšlikuma un vizuālās ietekmes analīzes apraksts,
4. Vizualizācijas sabiedriskajai apspriešanai izstrādā, parādot arī ēku iespējamo arhitektūru, fotomontāžu un citus paņēmienus, kas rada pilnīgāku un reālistiskāku priekšstatu par jauno objektu.

Saskaņā ar vizuālās ietekmes analīzi pašvaldība projektēšanas nosacījumos nosaka prasības tā realizēšanai vai pieprasa uzlabot apbūves (attīstības) priekšlikumu un atkārtoti iesniedz to Būvvaldē izskatīšanai. Ja apbūves (attīstības) priekšlikumā nav iespējams novērst negatīvo iespaidu, Pašvaldība aicina rīkot arhitektūras konkursu. Projektēšanas nosacījumus sagatavo balstoties uz konkursa rezultātiem.

4. Objekta ietekmes novērtēšana uz autosatiksmes intensitāti

Atkarībā no normatīvo stāvvietu skaita pilsētas nozīmes objektiem būvniecības ieceres dokumentācijas vai detaļplānojuma sastāvā veic to potenciālās ietekmes uz ielu satiksmes plūsmām izvērtējumu:

1. Objektiem ar transporta līdzekļu novietņu normatīvo skaitu no 50 līdz 200 autostāvvietām – pieslēguma ielu un tuvāko krustojumu caurlaides spēju pārbaudi;
2. Objektiem ar transporta līdzekļu novietņu normatīvo skaitu no 201 līdz 500 autostāvvietām – pieslēguma ielu un krustojumu caurlaides spēju un sasaistes iespēju ar tuvāko augstākas kategorijas ielu tīklu pārbaudi, kā arī ar stāvvietas darbību saistītā noslogojuma ietekmes uz transporta kustības intensitāti pārbaudi;
3. Objektiem ar transporta līdzekļu novietņu normatīvo skaitu ar vairāk nekā 500 autostāvvietām - detalizētu pārbaudi par sasaisti ar augstākas kategorijas ielu tīklu un tā caurlaides spējām, kas veicama ar multimodālo tīklu modelēšanas metodēm.

Pamatojoties uz izvērtējuma rezultātiem, pašvaldība nosaka, šādas prasības:

1. Prasību izstrādāt transporta infrastruktūras un satiksmes organizācijas uzlabošanas risinājumus;
2. Objektā izbūvējamo autostāvvietu skaita ierobežojumus;
3. Prasības samazināt apbūves kopplatību vai sniedz pamatotu atteikumu būvniecības iecerei.

5. Trokšņu līmeņa modelēšana

Detāļplānojumu vai pilsētas mēroga attīstības projektu ietvaros var noteikt prasību veikt esošo un prognozēto trokšņu līmeņu modelēšanu, iekļaujot trokšņu mērījumus, un nosakot esošās un prognozētās trokšņa līmeņu pārsniegumu vietas, teritorijas, ēkas, ietekmēto cilvēku skaitu.

6. Sociālās infrastruktūras aprēķins

Attīstot teritoriju ar dzīvojamo apbūvi, kurā plānots izveidot 20 mājokļus (dzīvokļus) un vairāk, pilsētas daļā veic sociālās infrastruktūras nodrošinājuma novērtējumu.

Sociālās infrastruktūras nodrošinājuma novērtējums nosaka esošo un nepieciešamo pakalpojumu, tostarp, sabiedriskā transporta pieejamība, ņemot vērā plānoto iedzīvotāju skaitu, vecuma struktūru u.c. faktorus.

Atbilstoši sociālās infrastruktūras novērtējuma rezultātiem, pašvaldība var pieprasīt:

1. Jauna sociālās infrastruktūras objekta būvniecību,
2. Veikt publiskās infrastruktūras maksājumu pilsētas budžetā.

7. Būvju kultūrvēsturiskās vērtības līmeņa noteikšana


Ēku un inženierbūvju kultūrvēsturiskās vērtības līmeni eksperts novērtē 10 punktu sistēmā, ņemot vērā objekta ārējo vizuālo veidolu un apkārtnes kontekstu, savu vērtējumu fiksē un pamato vērtības līmeņa noteikšanas anketā. Vērtēšanas pamatā ir šādi kritēriji:






1. Ēkas vērtība pilsētbūvnieciskā kontekstā, ņemot vērā plānojuma struktūru, kvartāla pabeigtību, viengabalainību, ielas (publiskās ārtelpas) ainavu un vēsturiskās attīstības likumsakarības;
2. Ēkas būvniecības un pārbūves laiks (vecums);
3. Ēkas arhitektoniski mākslinieciskā kvalitāte, ņemot vērā piederību arhitektūras stiliem, stila tīrību, autorību, un arhitektonisko vērtību apjomu;
4. Ēkas autentiskums;
5. Ēkas tehniskais stāvoklis, ņemot vērā oriģinālsubstances saglabātības stāvokli un ēkas praktiskās saglabāšanas iespējas;
6. Ar ēku saistītais apkārtnes labiekārtojums, apzaļumojuma sistēma, apstādījumi un vides dizaina elementi.

Speciālistu kopējais vērtējums (vidējais aritmētiskais punktu skaits) ir priekšlikums objekta vērtības līmenim, ko nodod saskaņošanai pašvaldībā.

Novērtējuma rezultātā būvei tiek piemērots kultūrvēsturiskās vērtības līmenis atbilstoši 1.tabulai.

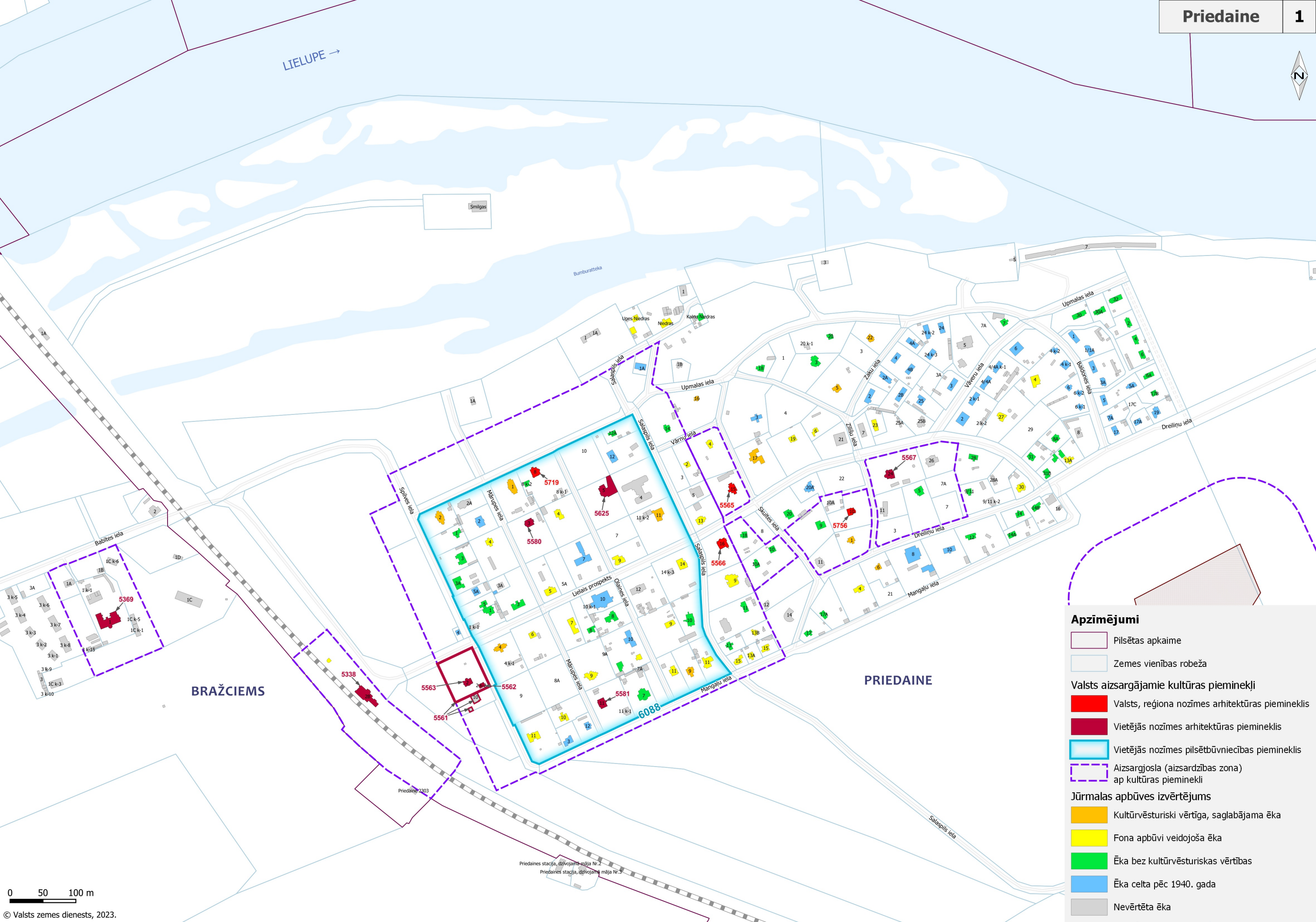
1. tabula. Kultūrvēsturiskās vērtības līmeņi

Nr.	Jūrmalas pilsētas pašvaldības noteikts būves kultūrvēsturiskās vērtības līmenis	Apzīmējums	Prasības Teritorijas plānojumā (TIAN)
1.	Kultūrvēsturiski vērtīga, saglabājama ēka		<p>Kultūrvēsturiski vērtīgās ēkas aizliegts nojaukt. Ēku atļauts pārvietot esošās zemes vienības robežās un pārbūvēt, veicot ēkas demontāžu un izvērtējot demontāžas ietekmi uz kultūrvēsturisko vidi, saskaņā ar demontāžas projektu.</p> <p>Pārbūvējot vēsturisku ēku, ja ir paredzēta tās atjaunošana un/vai ēkas pārvietošana citā vietā, veic tās demontāžu un ēkas izjaukšanu pa daļām. Ēku atjaunojot tajā pašā vai citā vietā, saglabā ēkas vizuālo izskatu un izmanto atkārtoti saglabājamās būvdetaļas, konstrukciju elementus vai dekoratīvo apdari.</p> <p>Veicot ēkas pārbūvi, saglabā tās apjomu proporcijas, stilistiku, raksturīgās būvdetaļas, fasāžu apdari, funkcionālos un dekoratīvos elementus. Aizliegts vienkāršot ēkas fasādes apdari un nomainīt sākotnējos logus ar plastikāta logiem vai vienkāršotiem un asimetriskiem logiem, kuru ārējais izskats neatbilst fasādes raksturam, proporcijām un dalījuma. Pirms ēkas pārbūves projekta izstrādes veic ēkas arhitektoniski māksliniecisko Inventarizāciju.</p> <p>Veicot ēkas atjaunošanu, saglabājams tās apjoms, konstruktīvā sistēma, jumta forma, fasāžu elementi un apdare. Verandas aizliegts siltināt no ārpusē.</p> <p>Ja kultūrvēsturiski vērtīgas ēkas saglabāšana, atbilstoši speciālistu atzinumam, nav mērķtiecīga, tās vietā būvē jaunu ēku, saglabājot oriģinālās ēkas proporcijas un fasāžu apdari.</p>

Nr.	Jūrmalas pilsētas pašvaldības noteikts būves kultūrvēsturiskās vērtības līmenis	Apzīmējums	Prasības Teritorijas plānojumā (TIAN)
2.	Vēsturiska industriāla būve		Vēsturisko industriālo būvju kategorijā iekļauj ražošanas ēkas un citus tehniska rakstura objektus, kas atspoguļo ražošanas, amatniecības, transporta, lauksaimniecības attīstību un teritoriju infrastruktūras attīstību. Pirms lēmuma pieņemšanas par šo būvju pārbūvi vai nojaukšanu, veic to arhitektoniski māksliniecisko inventarizāciju.
3.	Vēsturiska fona apbūvi veidojoša ēka		<p>Ēkas atļauts pārbūvēt, atjaunojot to vēsturisko arhitektūras kvalitāti, ja nepieciešams - nojaukt, to vietā ceļot jaunus, vidē iederīgus objektus.</p> <p>Verandas aizliegts siltināt no ārpuses.</p> <p>lēmumu par ēkas nojaukšanu pieņem, pamatojoties uz ēkas arhitektoniski mākslinieciskās inventarizācijas un nojaukšanas ietekmes uz teritorijas kultūrvēsturisko vidi izvērtējumu.</p>
4.	Ēka bez kultūrvēsturiskas vērtības		<p>Ēkas atļauts pārbūvēt, uzlabojot to arhitektūras kvalitāti, nojaukt, to vietā ceļot jaunus, vidē iederīgus objektus.</p> <p>Pirms par 50 gadiem vecāku ēku nojaukšanas veicama to arhitektoniski mākslinieciskā inventarizācija. Nepieciešams saņemt Nacionālās kultūras mantojuma pārvaldes atzinumu.</p>
5.	Ēka, kas būvēta laika posmā no 1940.gada līdz 1996.gadam		Par 50 gadiem jaunāku ēku nojaukšana pieļaujama bez papildus izpēti.
6.	Nevērtēta būve		Būve, kas nav iekļauta vērtējumā



LIELUPE →



BRAŽCIEMS

PRIEDAINE

Apzīmējumi

- Pilsētas apkaime
- Zemes vienības robeža

Valsts aizsargājami kultūras pieminekļi

- Valsts, reģiona nozīmes arhitektūras piemineklis
- Vietējās nozīmes arhitektūras piemineklis
- Vietējās nozīmes pilsētbūvniecības piemineklis
- Aizsargjosla (aizsardzības zona) ap kultūras pieminekli

Jūrmalas apbūves izvērtējums

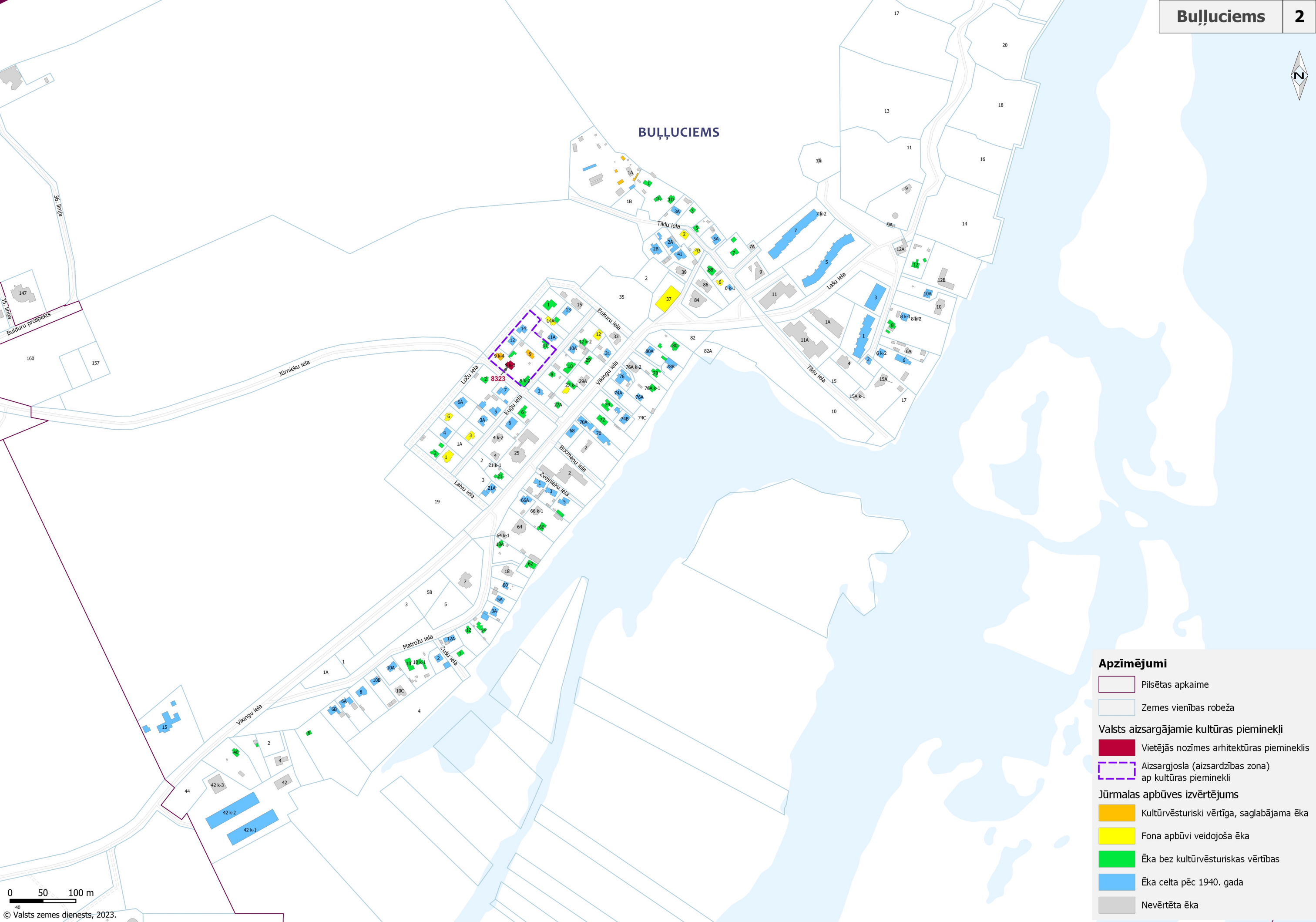
- Kultūrvēsturiski vērtīga, saglabājama ēka
- Fona apbūvi veidojoša ēka
- Ēka bez kultūrvēsturiskas vērtības
- Ēka celta pēc 1940. gada
- Nevērtēta ēka

0 50 100 m

Priedaines stacija, dzīvjamā māja Nr.2
Priedaines stacija, dzīvjamā māja Nr.3



BUĻĻUCIEMS



Apzīmējumi

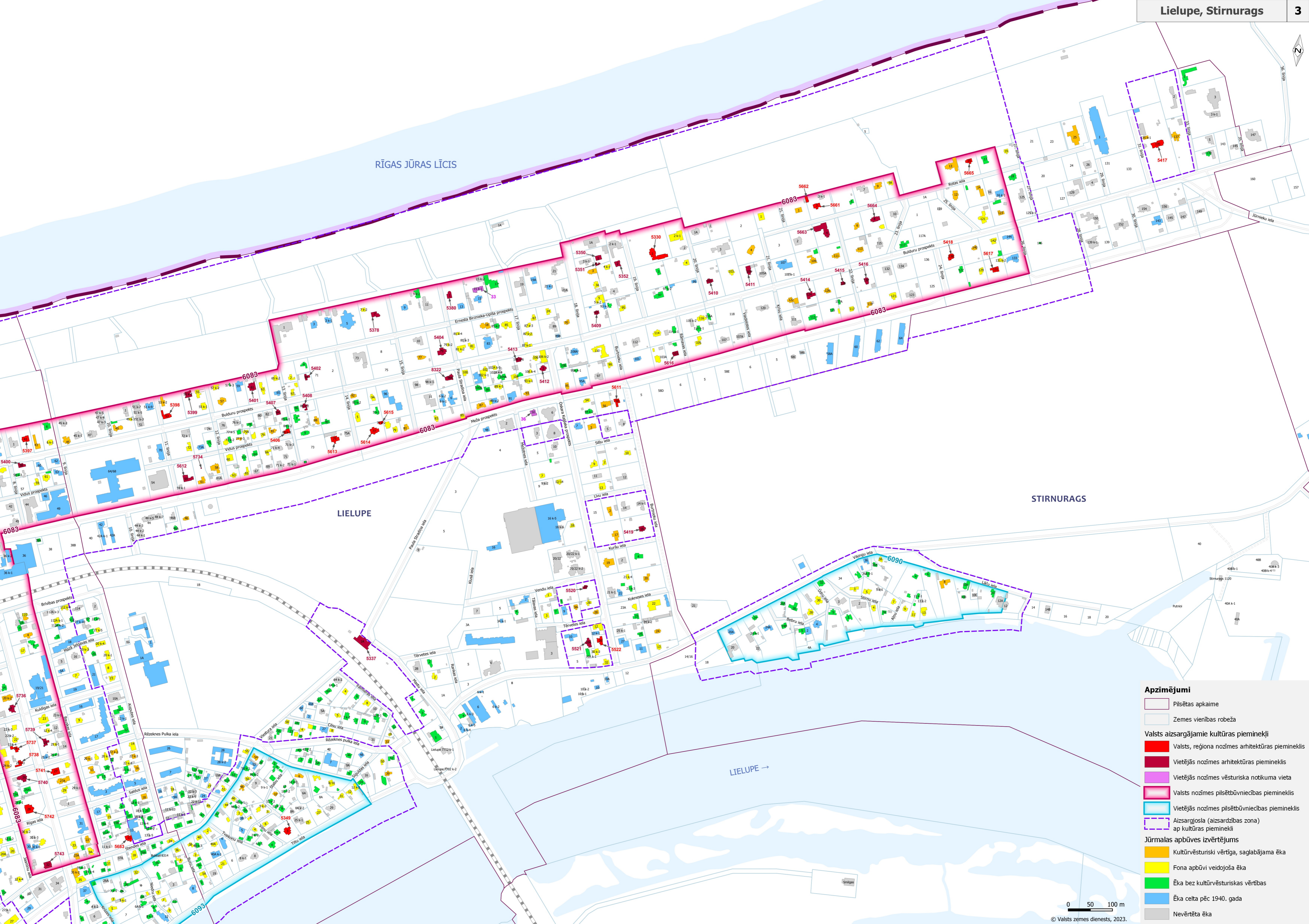
- Pilsētas apkaime
- Zemes vienības robeža

Valsts aizsargājami kultūras pieminekļi

- Vietējās nozīmes arhitektūras piemineklis
- Aizsargjosta (aizsardzības zona) ap kultūras pieminekli

Jūrmalas apbūves izvērtējums

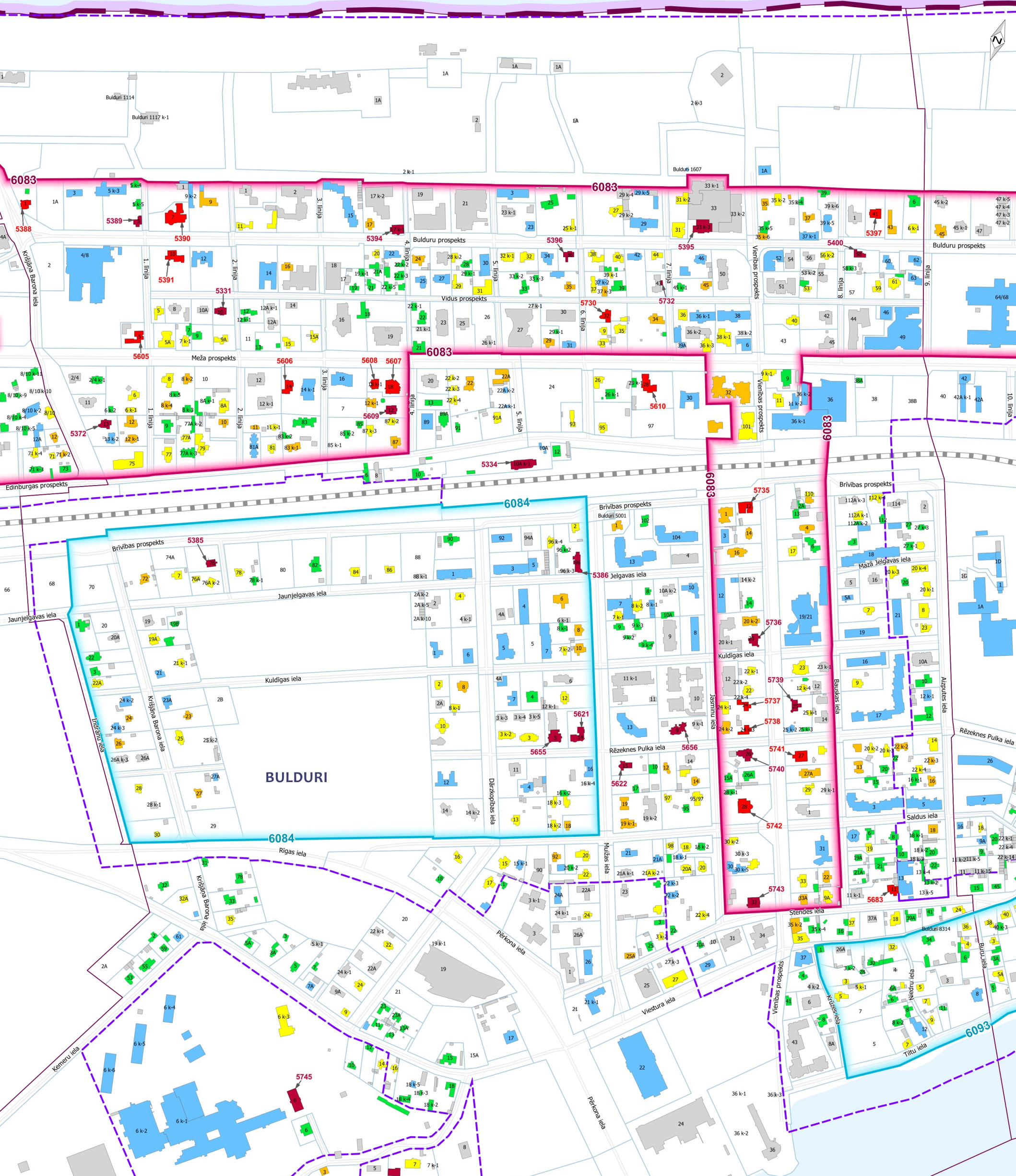
- Kultūrvēsturiski vērtīga, saglabājama ēka
- Fona apbūvi veidojoša ēka
- Ēka bez kultūrvēsturiskas vērtības
- Ēka celta pēc 1940. gada
- Nevērtēta ēka



Apzīmējumi

- Pilsētas apkaime
- Zemes vienības robeža
- Valsts aizsargājami kultūras pieminekļi**
- Valsts, reģiona nozīmes arhitektūras pieminekļi
- Vietējās nozīmes arhitektūras pieminekļi
- Vietējās nozīmes vēsturiska notikuma vieta
- Valsts nozīmes pilsētubūvniecības pieminekļi
- Vietējās nozīmes pilsētubūvniecības pieminekļi
- Aizsargjosta (aizsardzības zona) ap kultūras pieminekli
- Jūrmalas apbūves izvērtējums**
- Kultūrvēsturiski vērtīga, saglabājama ēka
- Fona apbūvi veidojoša ēka
- Ēka bez kultūrvēsturiskas vērtības
- Ēka celta pēc 1940. gada
- Nevērtēta ēka

0 50 100 m



Apzīmējumi

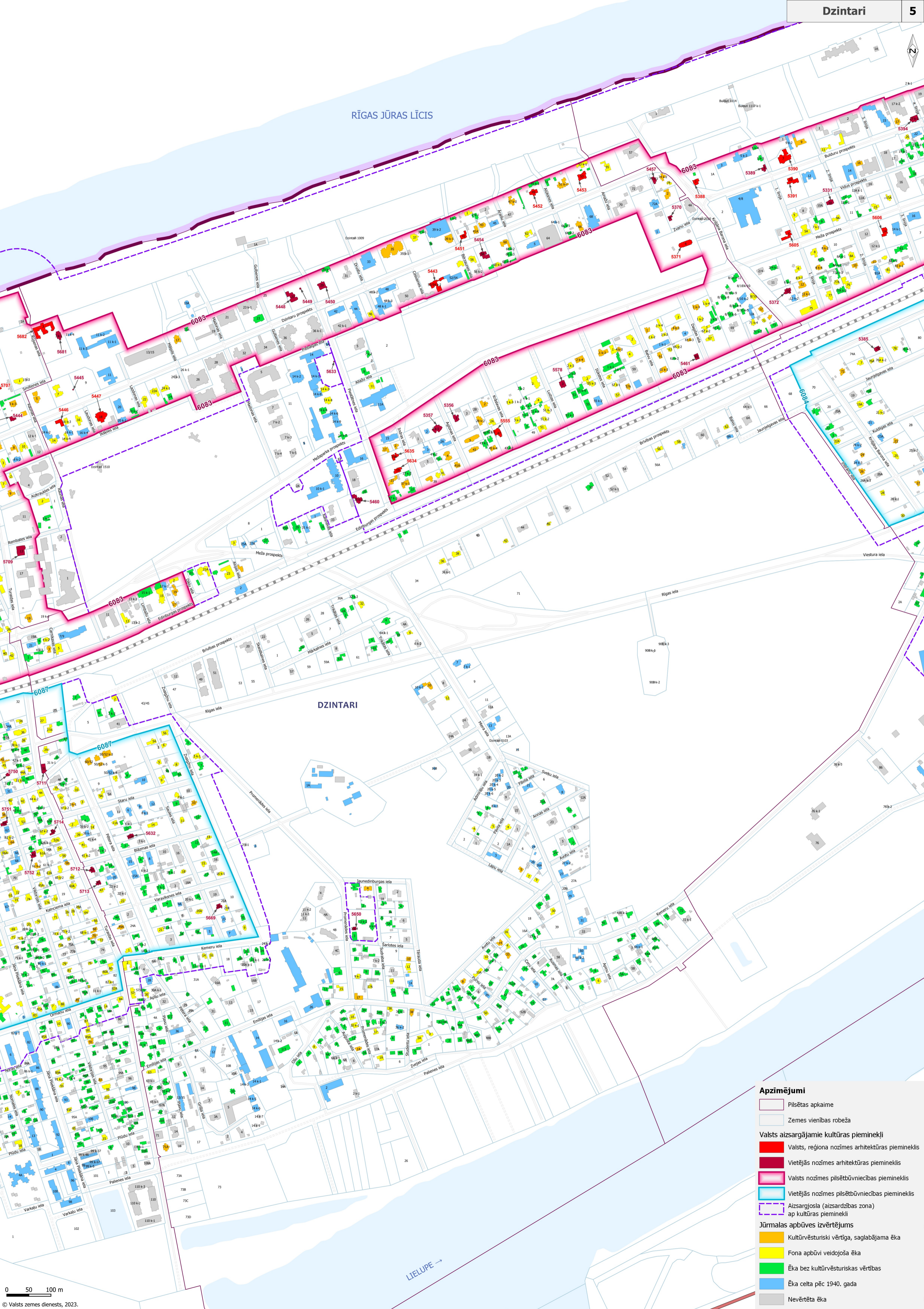
- Pilsētas apkaime
- Zemes vienības robeža
- Valsts aizsargājami kultūras pieminekļi**
- Valsts, reģiona nozīmes arhitektūras piemineklis
- Vietējās nozīmes arhitektūras piemineklis
- Valsts nozīmes pilsētbūvniecības piemineklis
- Vietējās nozīmes pilsētbūvniecības piemineklis
- Aizsargjosla (aizsardzības zona) ap kultūras pieminekli

Jūrmalas apbūves izvērtējums

- Kultūrvēsturiski vērtīga, saglabājama ēka
- Fona apbūvi veidojoša ēka
- Ēka bez kultūrvēsturiskas vērtības
- Ēka celta pēc 1940. gada
- Nevērtēta ēka

0 50 100 m

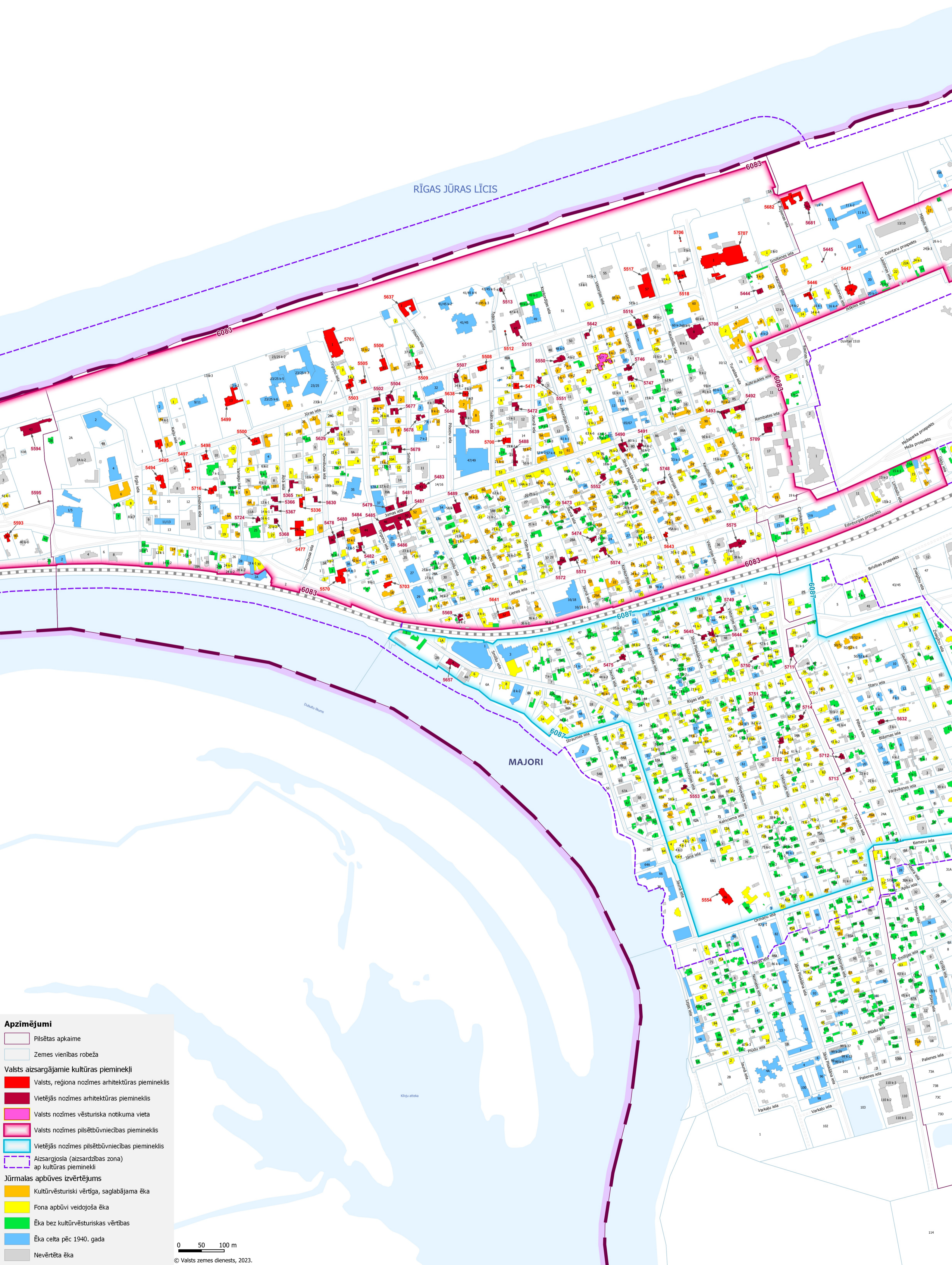
RĪGAS JŪRAS LĪCIS



DZINTARI

Apzīmējumi

- Pilsētas apkaime
- Zemes vienības robeža
- Valsts aizsargājami kultūras pieminekļi**
- Valsts, reģiona nozīmes arhitektūras pieminekļis
- Vietējās nozīmes arhitektūras pieminekļis
- Valsts nozīmes pilsētubūvniecības pieminekļis
- Vietējās nozīmes pilsētubūvniecības pieminekļis
- Aizsargjosta (aizsardzības zona) ap kultūras pieminekli
- Jūrmalas apbūves izvērtējums**
- Kultūrvēsturiski vērtīga, saglabājama ēka
- Fona apbūvi veidojoša ēka
- Ēka bez kultūrvēsturiskas vērtības
- Ēka celta pēc 1940. gada
- Nevērtēta ēka

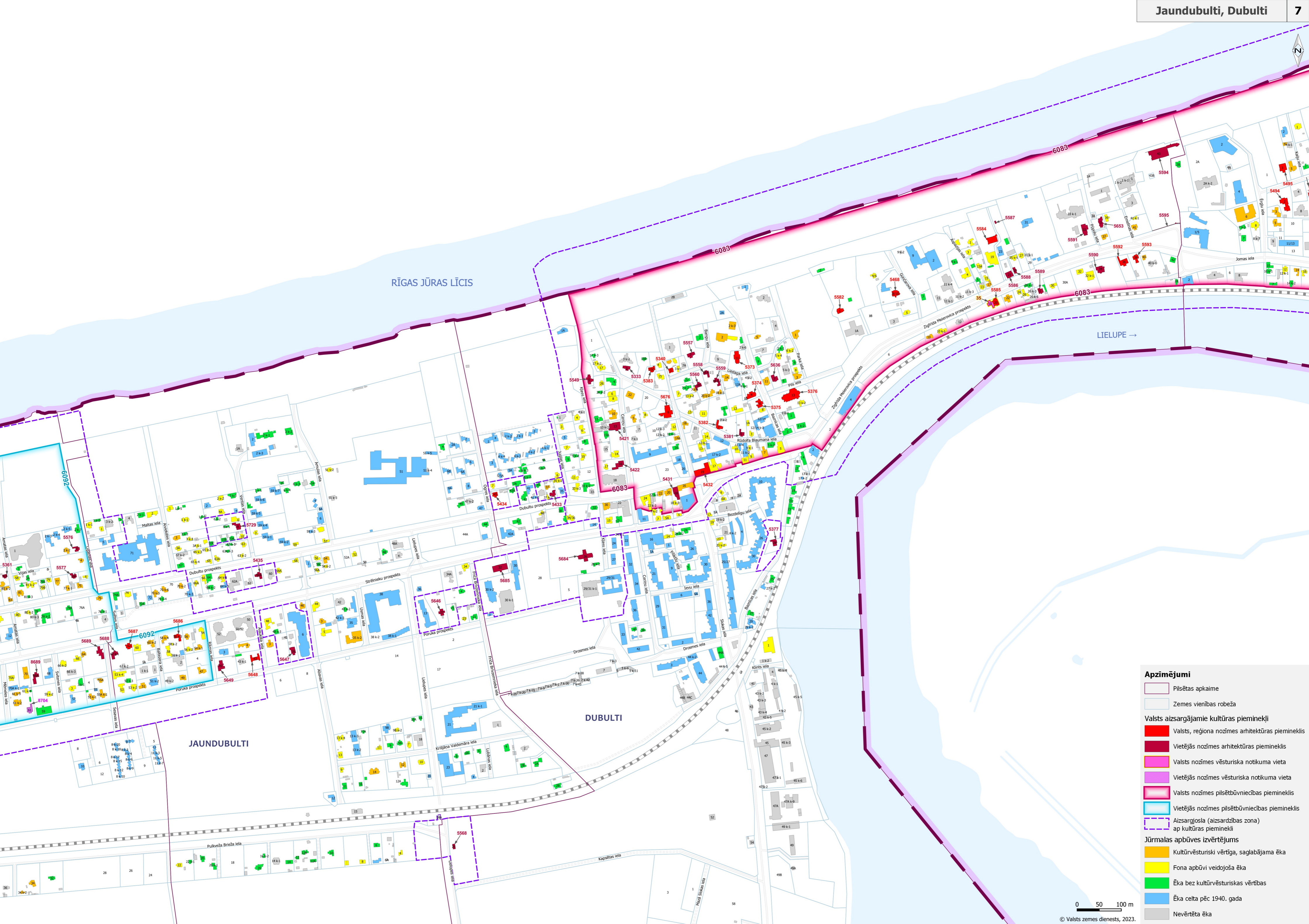


RĪGAS JŪRAS LĪCIS

MAJORI

- Apzīmējumi**
- Pilsētas apkaime
 - Zemes vienības robeža
 - Valsts aizsargājami kultūras pieminekļi**
 - Valsts, reģiona nozīmes arhitektūras pieminekļi
 - Vietējās nozīmes arhitektūras pieminekļi
 - Valsts nozīmes vēsturiska notikuma vieta
 - Valsts nozīmes pilsētbūvniecības pieminekļi
 - Vietējās nozīmes pilsētbūvniecības pieminekļi
 - Aizsargosļa (aizsardzības zona) ap kultūras pieminekli
 - Jūrmalas apbūves izvērtējums**
 - Kultūrvēsturiski vērtīga, saglabājama ēka
 - Fona apbūvi veidojoša ēka
 - Ēka bez kultūrvēsturiskas vērtības
 - Ēka celta pēc 1940. gada
 - Nevērtēta ēka

0 50 100 m
© Valsts zemes dienests, 2023.



RĪGAS JŪRAS LĪCIS

LIELUPE →

DUBULTI

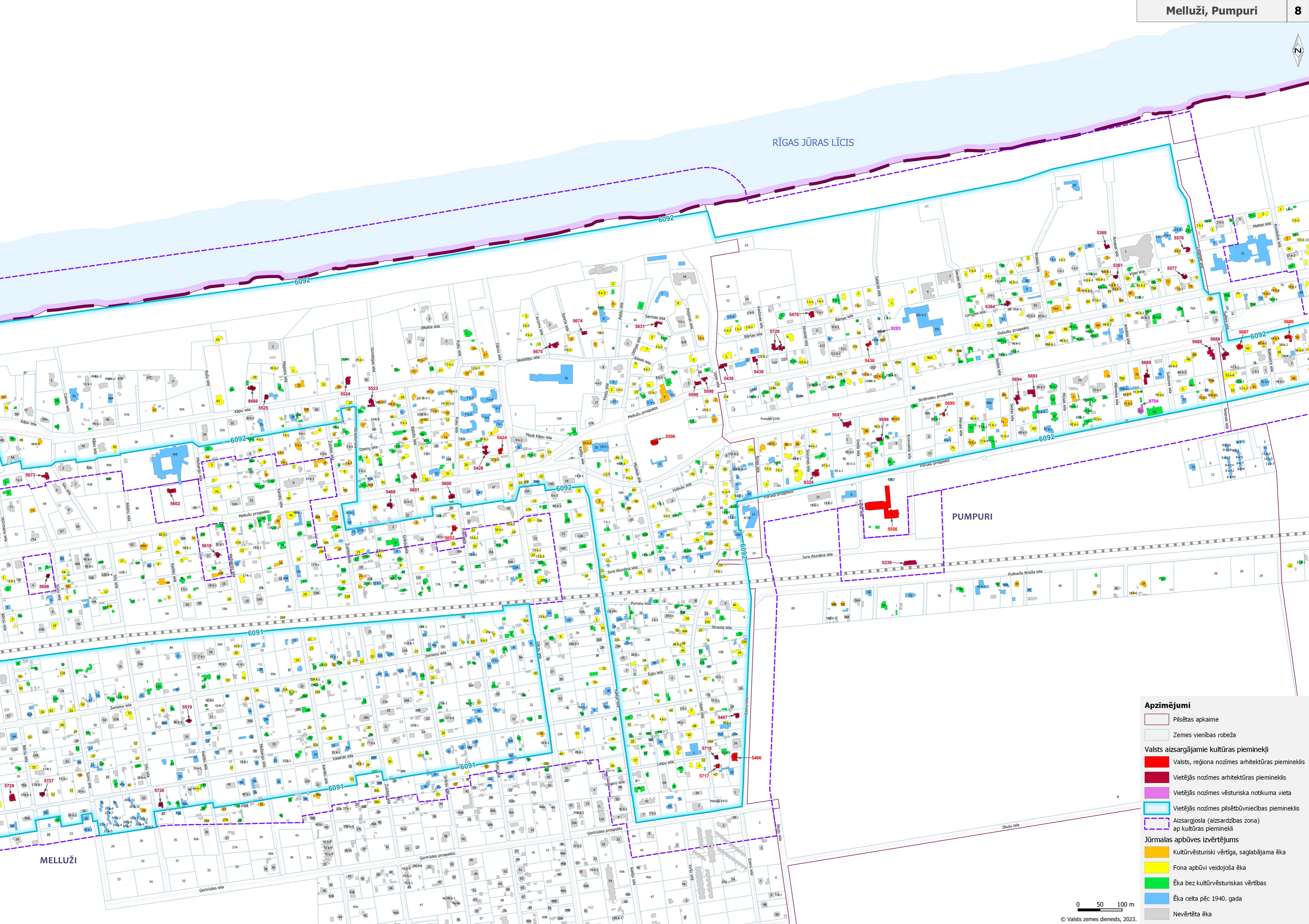
JAUNDUBULTI

Apzīmējumi

- Pilsētas apkaime
- Zemes vienības robeža
- Valsts aizsargājami kultūras pieminekļi**
- Valsts, reģiona nozīmes arhitektūras piemineklis
- Vietējās nozīmes arhitektūras piemineklis
- Valsts nozīmes vēsturiska notikuma vieta
- Vietējās nozīmes vēsturiska notikuma vieta
- Valsts nozīmes pilsēt būvniecības piemineklis
- Vietējās nozīmes pilsēt būvniecības piemineklis
- Aizsargjosta (aizsardzības zona) ap kultūras pieminekli
- Jūrmalas apbūves izvērtējums**
- Kultūrvēsturiski vērtīga, saglabājama ēka
- Fona apbūvi veidojoša ēka
- Ēka bez kultūrvēsturiskas vērtības
- Ēka celta pēc 1940. gada
- Nevērtēta ēka

0 50 100 m

© Valsts zemes dienests, 2023.



RĪGAS JŪRAS LĪCIS

PUMPURI

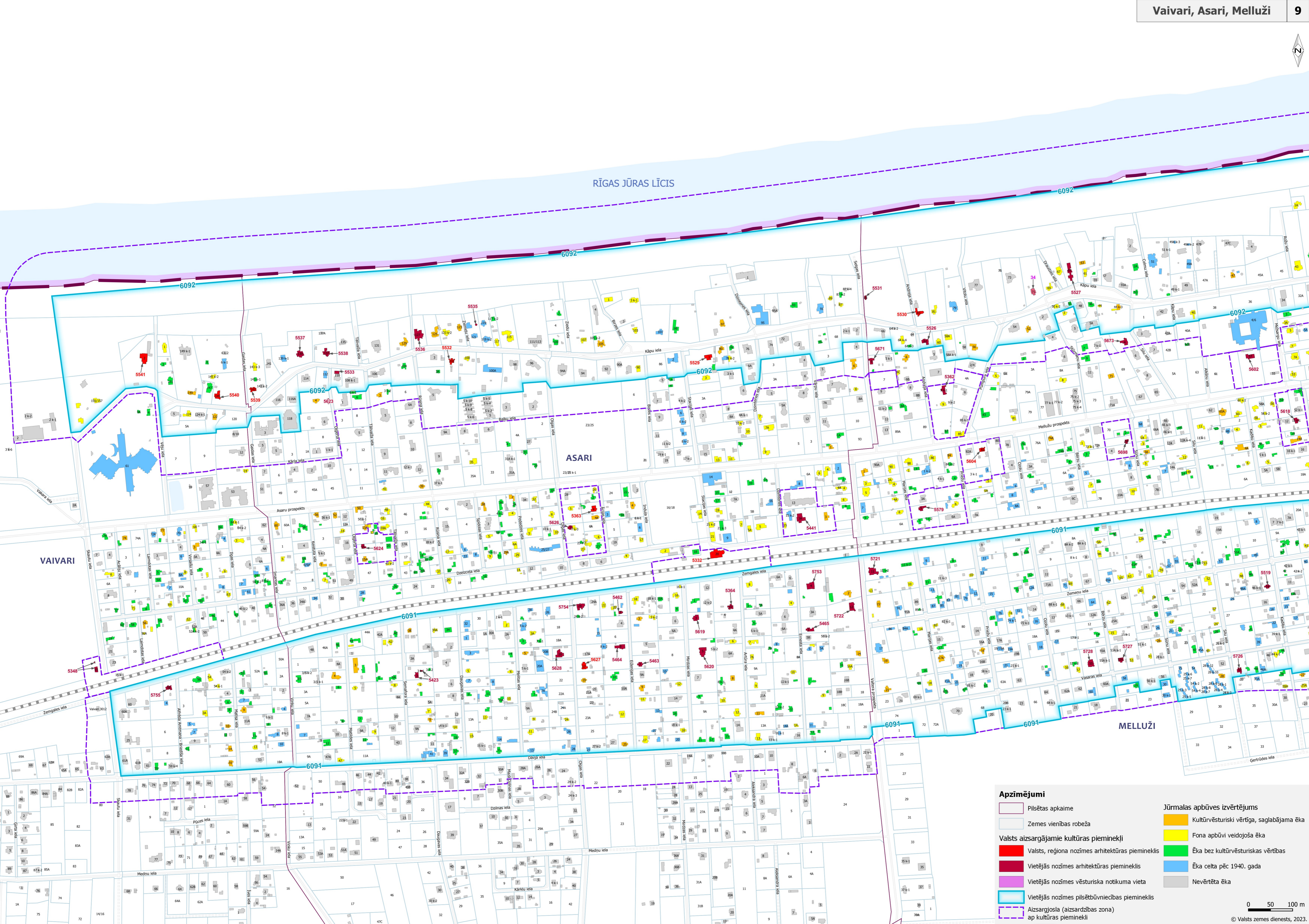
MELLUŽI

Apzīmējumi

- Pilsētas apkaime
- Zemes vienības robeža
- Valsts aizsargājami kultūras pieminekļi**
- Valsts, reģiona nozīmes arhitektūras pieminekļi
- Vietējās nozīmes arhitektūras pieminekļi
- Vietējās nozīmes vēsturiska notikuma vieta
- Vietējās nozīmes pilsētubūvniecības pieminekļi
- Aizsargjosta (aizsardzības zona) ap kultūras pieminekli
- Jūrmalas apbūves izvērtējums**
- Kultūrvēsturiski vērtīga, saglabājama ēka
- Fona apbūvi veidojoša ēka
- Ēka bez kultūrvēsturiskas vērtības
- Ēka celta pēc 1940. gada
- Nevērtēta ēka

0 50 100 m

© Valsts zemes dienests, 2023.



RĪGAS JŪRAS LĪCIS

6092

6092

6092

6092

ASARI

VAIVARI

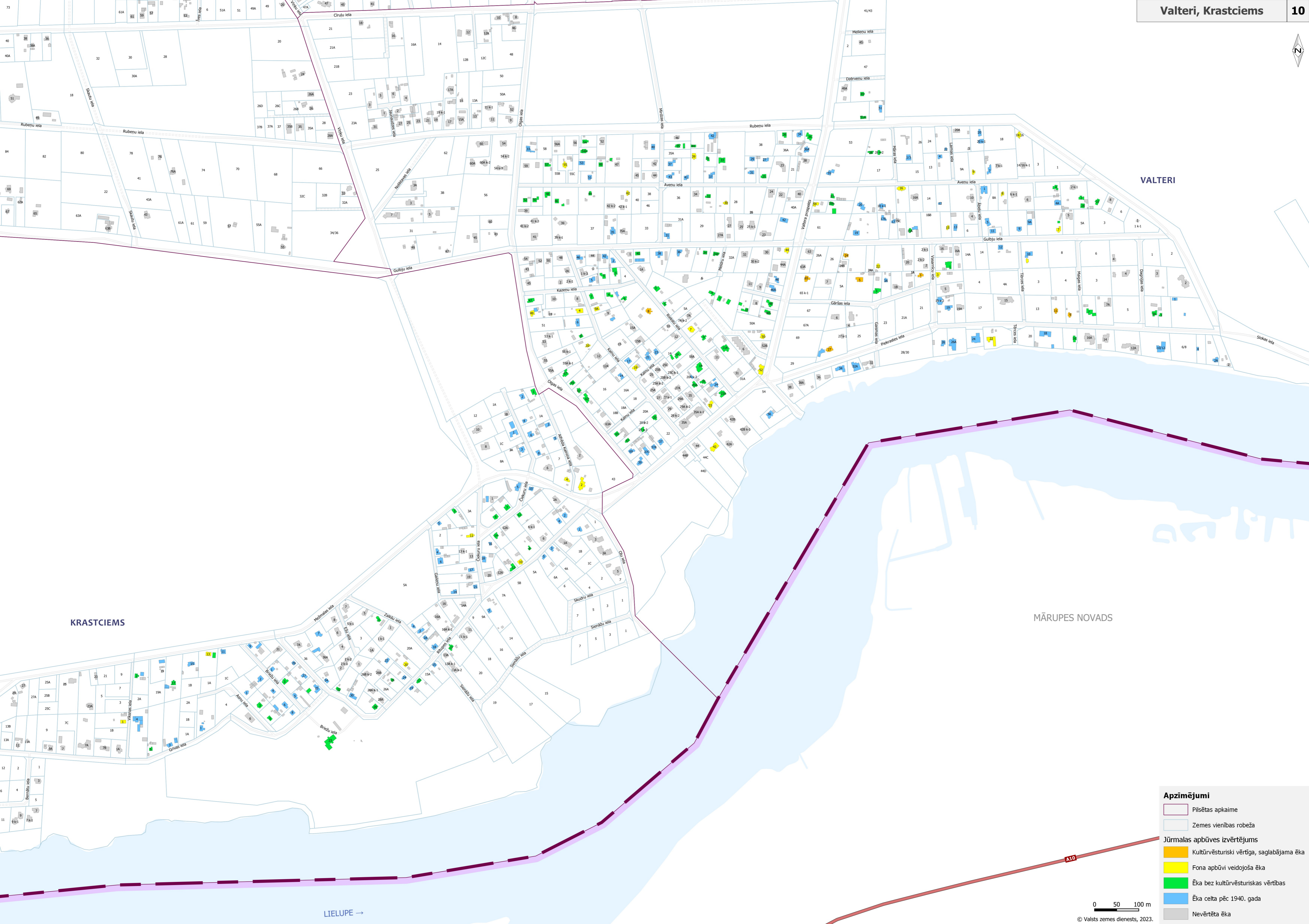
MELLUŽI

Apzīmējumi

- Pilsētas apkaime
- Zemes vienības robeža
- Valsts, reģiona nozīmes arhitektūras piemineklis
- Vietējās nozīmes arhitektūras piemineklis
- Vietējās nozīmes vēsturiska notikuma vieta
- Vietējās nozīmes pilsētubūvniecības piemineklis
- Aizsargjosta (aizsardzības zona) ap kultūras pieminekli

- Jūrmalas apbūves izvērtējums**
- Kultūrvēsturiski vērtīga, saglabājama ēka
 - Fona apbūvi veidojoša ēka
 - Ēka bez kultūrvēsturiskas vērtības
 - Ēka celta pēc 1940. gada
 - Nevērtēta ēka

0 50 100 m



VALTERI

KRASTCIEMS

MĀRUPES NOVADS

Apzīmējumi

Pilsētas apkaime

Zemes vienības robeža

Jūrmalas apbūves izvērtējums

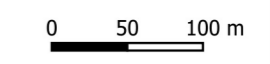
Kultūrvēsturiski vērtīga, saglabājama ēka

Fona apbūvi veidojoša ēka

Ēka bez kultūrvēsturiskas vērtības

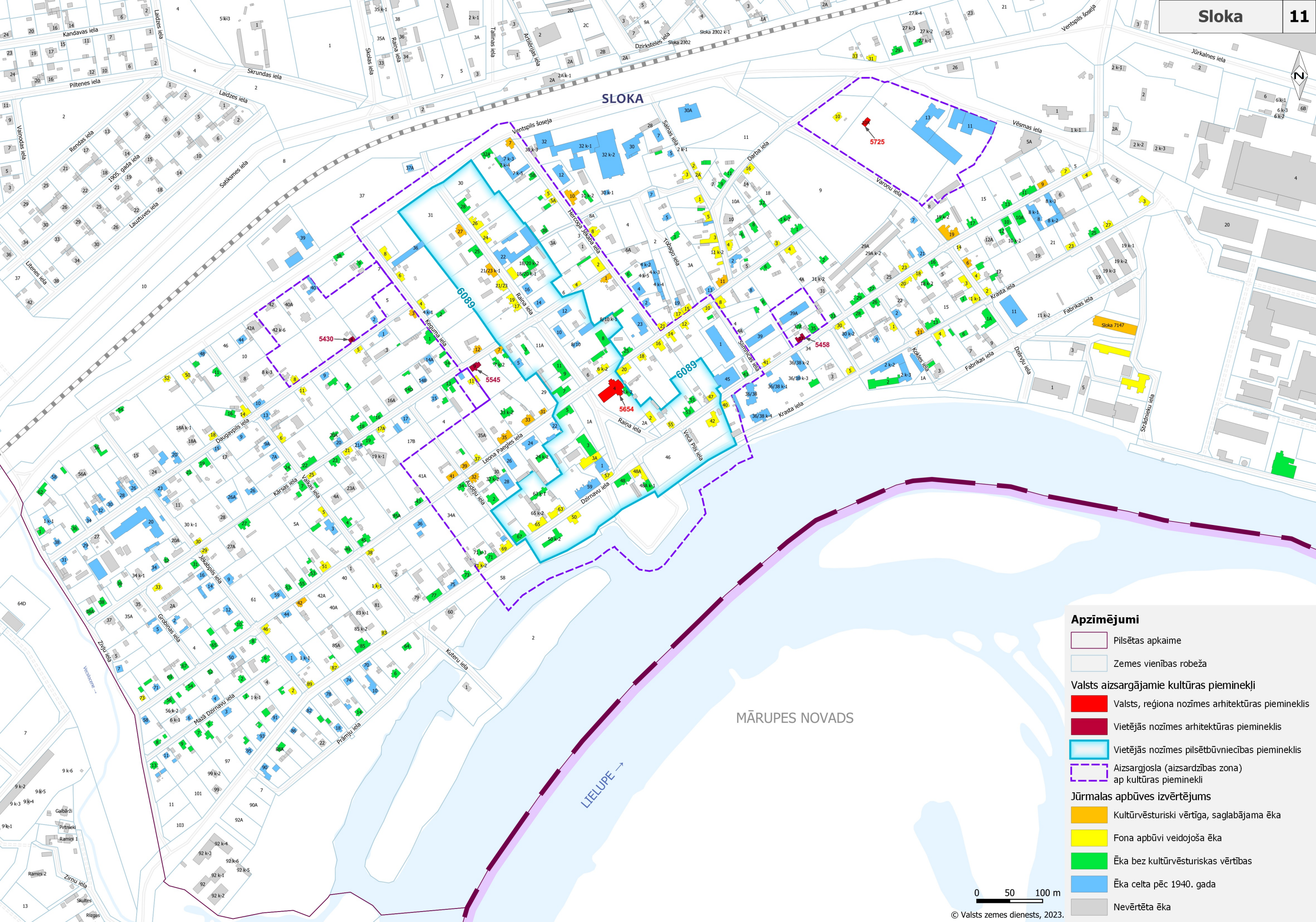
Ēka celta pēc 1940. gada

Nevērtēta ēka



© Valsts zemes dienests, 2023.

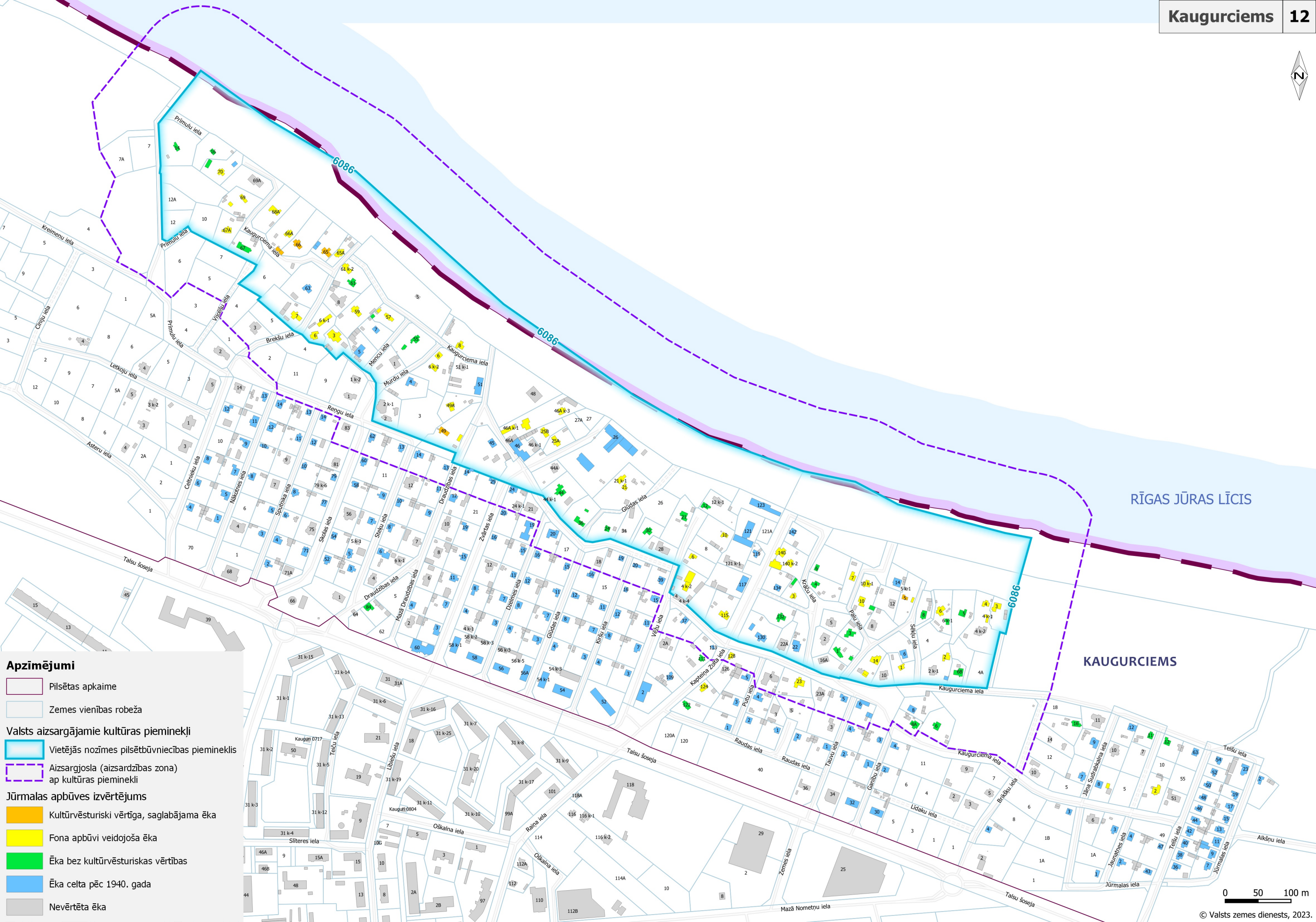
LIELUPE →





Apzīmējumi

- Pilsētas apkaime
- Zemes vienības robeža
- Valsts aizsargājami kultūras pieminekļi**
- Valsts, reģiona nozīmes arhitektūras piemineklis
- Vietējās nozīmes arhitektūras piemineklis
- Vietējās nozīmes pilsētbūvniecības piemineklis
- Aizsargjosla (aizsardzības zona) ap kultūras pieminekli
- Jūrmalas apbūves izvērtējums**
- Kultūrvēsturiski vērtīga, saglabājama ēka
- Fona apbūvi veidojoša ēka
- Ēka bez kultūrvēsturiskas vērtības
- Ēka celta pēc 1940. gada
- Nevērtēta ēka



0 50 100 m








Apzīmējumi

-  Pilsētas apkaime
-  Zemes vienības robeža

Valsts aizsargājami kultūras pieminekļi

-  Vietējās nozīmes pilsētbūvniecības pieminekļi
-  Aizsargjosla (aizsardzības zona) ap kultūras pieminekli

Jūrmalas apbūves izvērtējums

-  Kultūrvēsturiski vērtīga, saglabājama ēka
-  Fona apbūvi veidojoša ēka
-  Ēka bez kultūrvēsturiskas vērtības
-  Ēka celta pēc 1940. gada
-  Nevērtēta ēka

RĪGAS JŪRAS LĪCIS

KAUGURCIEMS

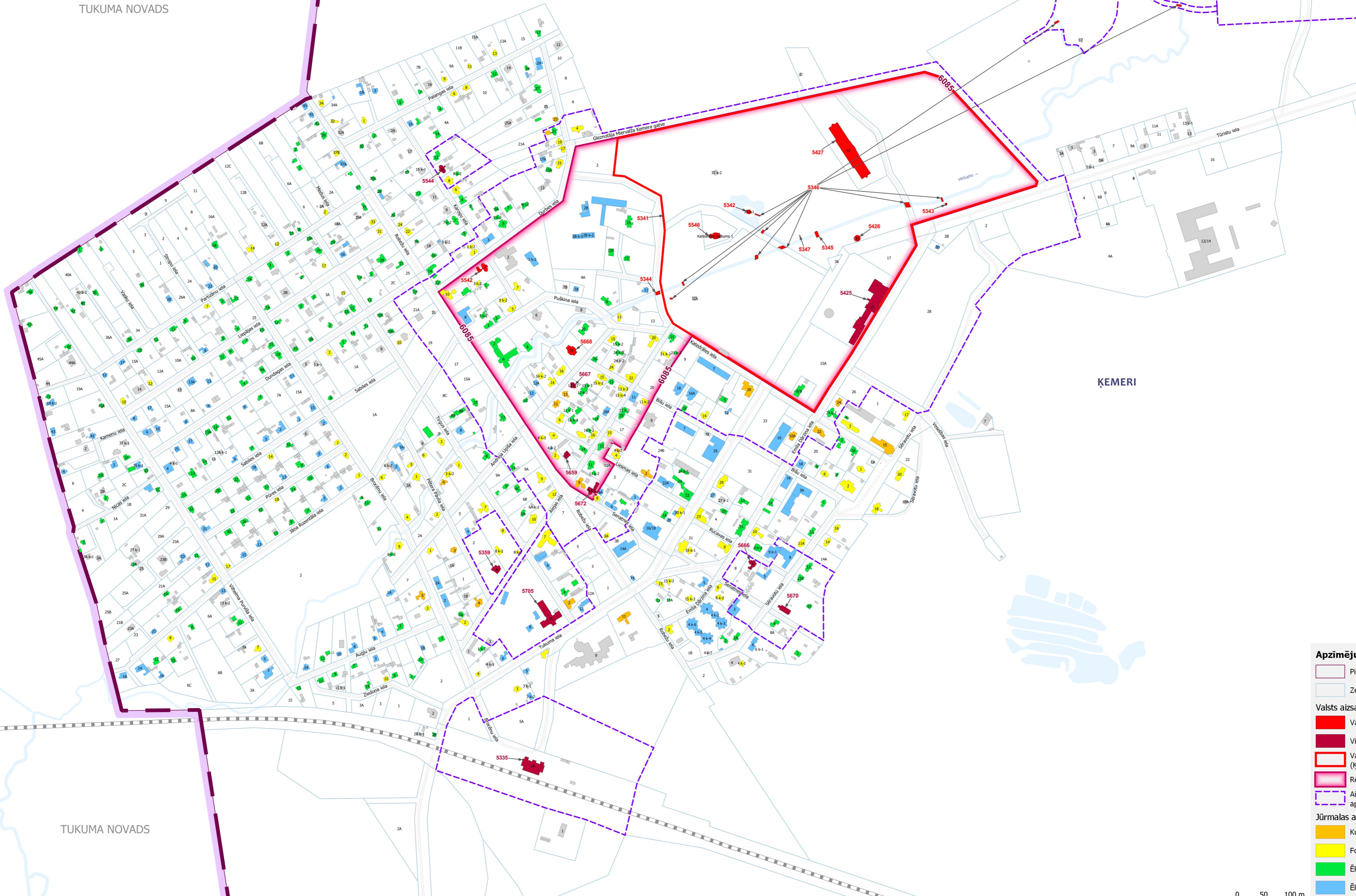
0 50 100 m



TUKUMA NOVADS

KĒMERI

TUKUMA NOVADS



Apzīmējumi

-  Pilsētas apkaime
-  Zemes vienības robeža
- Valsts aizsargājami kultūras pieminekļi**
-  Valsts, reģiona nozīmes arhitektūras pieminekļi
-  Vietējās nozīmes arhitektūras pieminekļi
-  Valsts nozīmes arhitektūras pieminekļi (Kēmeru parks ar parka arhitektūru)
-  Reģiona nozīmes pilsētubūvniecības pieminekļi
-  Aizsargjosta (aizsardzības zona) ap kultūras pieminekli
- Jūrmalas apbūves izvērtējums**
-  Kultūrvēsturiski vērtīga, saglabājama ēka
-  Fona apbūvi veidojoša ēka
-  Ēka bez kultūrvēsturiskas vērtības
-  Ēka celta pēc 1940. gada
-  Nevērtēta ēka

0 50 100 m

8.pielikums. Transports (ielu klasifikācija, platumi, projektēšanas rādītāji un autostāvvietu skaits)

Saturs

8.pielikums. Transports (ielu klasifikācija, platumi, projektēšanas rādītāji un autostāvvietu skaits)

1	
1.tabula. Jūrmalas ielu klasifikācija.....	1
2.tabula. Minimālie ielu platumi starp sarkanajām līnijām	3
3.tabula. Ielas ar maksimālu funkciju nodrošinājumu	4
4.tabula. Ielu projektēšanas rādītāji ¹	5
5.tabula. Minimālais objekta apkalpošanai nepieciešamais autostāvvietu skaits.....	6
6.tabula. Redzamības brīvlauki	7

1.tabula. Jūrmalas ielu klasifikācija

Ceļa (ielas) kategorija, atbilstoši normatīvo aktu prasībām ¹	Ielas kategorijas grupa atbilstoši nozīmei ielu tīklā	Ielas nosaukums
Tranzīta iela	B	Kauguru apvedceļš
Tranzīta iela, reģionālais autoceļš Sloka – Talsi P128	B, C	Kolkas iela, Talsu šoseja (autoceļš „Sloka-Talsi”, P128)
Valsts galvenais autoceļš Rīga Ventspils A10; atbilstoši starptautiskajai klasifikācijai – (starpceļš) E22; tranzīta iela	B	Ventspils šoseja (autoceļš „Rīga-Ventspils”, A10/E22)
Iela	C	Jaundubultu tilts, savienojums Ventspils šoseja – Strēlnieku prospekts
Iela	C	Asaru prospekts
Iela	D	Babītes iela
Iela	C	Dubultu prospekts
Iela	D	Emīla Dārziņa iela
Iela	D	Gulbju iela
Iela	D	Jaunkemeru ceļš
Iela	D	Jūrkalnes iela
Tranzīta iela	C*, plānota D	Lienes iela
Tranzīta iela	C	Mellužu prospekts
Iela	D	Noliktavas iela
Tranzīta iela	C	Pērkona iela (no Rīgas ielas līdz autoceļam „Rīga-Ventspils”, A10/E22)
Valsts galvenais autoceļš Rīga Ventspils A10; atbilstoši starptautiskajai klasifikācijai – (starpceļš) E22; tranzīta iela.	C	Rīgas iela
Iela	D	Rubeņu iela no Noliktavas ielas līdz Slokas ielai
Tranzīta iela	C	Skolas iela
Iela	D	Slokas iela
Tranzīta iela	C	Strēlnieku prospekts
Iela	D	Tukuma iela
Iela	D	Tūristu iela
Tranzīta iela	C, plānota D*	Z.Meierovica prospekts

¹ Likums „Par autoceļiem”; Ministru kabineta 2009.gada 15.septembra noteikumi Nr.1052 „Pašvaldību ceļu un ielu reģistrācijas un uzskaites kārtība”; Eiropas līgums par galvenajām starptautiskajām automaģistrālēm.

Ceļa (ielas) kategorija, atbilstoši normatīvo aktu prasībām¹	ielas kategorijas grupa atbilstoši nozīmei ielu tīklā	ielas nosaukums
ieļa	D	Bulduru prospekts
ieļa	D	Cīruļu iela
ieļa	D	Dārzu iela
ieļa	D	Dreiliņu iela
ieļa	D	Dzintaru prospekts
ieļa	D	Emīlijas iela
ieļa	C, plānota D*	Jomas iela (posmā no Lienes ielas līdz Z. Meierovica prospektam)
ieļa	D	Jūrnīku iela
ieļa	D	Lapsu iela
ieļa	D	Lašu iela, tās turpinājums teritorijā Lašu ielā 11
ieļa	D	Lielais prospekts
ieļa	D	Meža prospekts
ieļa	D	Mežmalas iela
ieļa	D	O.Kalpaka prospekts
ieļa	D	Piekraustes iela
ieļa	D	Rēzeknes pulka iela
ieļa	D	Rīgas iela (gals pret Vienības prospektu)
Tranzīta iela	D	Satiksmes iela
ieļa	D	Spilves iela
ieļa	D	Valtera prospekts
ieļa	D	Vārnukroga ceļš
ieļa	D	Vienības prospekts
ieļa	D	Viestura iela no Rīgas ielas līdz Pērkona ielai
ieļa	D	Vikingu iela
ieļa	D	Apes iela
ieļa	D	Brīvības prospekts
ieļa	D	Dāvja iela
ieļa	D	Edinburgas prospekts
ieļa	D	Ezeru iela
ieļa	D	Ērgļu iela (posmā no Jūras ielas līdz Jomas ielai)
ieļa	D	Ganību ceļš
ieļa	D	Gertrūdes pr. no Dārzu iela līdz Ezeru ielai
ieļa	D	J.Pliekšāna iela
ieļa	D	Jūras iela
ieļa	D	Kapteiņa Zolta iela
ieļa	D	Kāpu iela
ieļa	Plānota D	Lauztuves iela, plānojot Kauguru apvedceļa mezglus
ieļa	D	Lītenes iela
ieļa	D	Muižas iela
ieļa	D	Nometņu iela
ieļa	D	Palienes iela
ieļa	D	Pulkv. Brieža iela
ieļa	D	Robežu iela
ieļa	D	Rīgas iela (gals no Turaidas ielas līdz Lielupes krastam)
ieļa	D	Skautu iela no Dāvja ielas līdz Zemgales ielai
ieļa	D	Tallinas iela
ieļa	D	Tiltu iela
ieļa	D	Tirzas iela
ieļa	D	Turaidas iela
ieļa	D	Upmalas iela
ieļa	D	Vasaras iela
ieļa	D	Zemeņu iela
ieļa	D	Zīlīšu iela
ieļa	D	Zvejas iela
ieļa	E	Šajā tabulā neietvertās ielas

2.tabula. Minimālie ielu platumi starp sarkanajām līnijām

Iela	Platums starp sarkanajām līnijām (m)
Asaru prospekts	26, 28, 30
Babītes iela	20
Dārzu iela (posmā no Mellužu prospekta līdz Slokas ielai)	20
Dubultu prospekts	20, 22
Eduarda Veidenbauma iela (posmā no Medņu ielas līdz Mežmalas ielai)	20-25
Emīla Dārziņa iela	20
Jaunķemeru ceļš	30
Jomas iela (posmā no Lienes ielas līdz Z. Meierovica prospektam)	26
Jūrkalnes iela	25
Jūrmieku iela	20
Lielais prospekts	20
Lienes iela	26, 28, 30
Mellužu prospekts	25
Meža prospekts	30
Pērkonu iela	40, 60
Piekrastes iela	20
Rēzeknes pulka iela	20
Rīgas iela (posmā no Pērkona ielas līdz Turaidas ielai)	25, 30
Slokas iela (posmā no Dubultu prospekta līdz Piekrastes ielai).	28
Strēlnieku prospekts	25
Talsu šoseja	30
Tukuma iela	24
Tūristu iela	28, 30
Valteru prospekts	20-25
Vārnukroga ceļš posmā no Babītes līdz Baltās kāpas ielai.	15-20
Ventspils šoseja	26, 30
Vienības prospekts	20-22
Vikingu iela	20
Zigfrīda Meierovica prospekts	30

3.tabula. Ielas ar maksimālu funkciju nodrošinājumu

Ielas kategorija	Ielas funkcija								
	Tranzīta satiksme	Pilsētas daļas iekšējā satiksme	Pieeja īpašumiem	Sabiedriskais transports	Kravas tranzīta transports	Velosipēdu kustība	Gājēju kustība	stāvvietas	Labiekārtotums, tostarp sezonas objekti
B	Ir	Reti	Nav	Ir	Ir	Atdalītā joslā	Atdalītā joslā	Nav	Nav
C	Kā izņēmums	Ir	Kā izņēmums	Ir	Kā izņēmums	Atdalītā joslā	Atdalītā joslā	Kā izņēmums	Atdalītā gājēju joslā
D	Nav	Ir	Reti	Ir	Kā izņēmums	Ir	Ir	Ir	Ir
	Nav	Ir	Bieži	Reti	Kā izņēmums	Ir	Ir	Ir	Ir
E	Nav	Nav	Ir	Nav	Nav	Ir	Ir	Kā izņēmums	Ir

4.tabula. Ielu projektēšanas rādītāji¹

Ielas kategorija	Projektēšanas rādītāji ielu šķēršprofilu plānošanai											
	Aprēķina ātrums (km/h)*	Ceļu mezgli	Pieslēguma (arī iebrauktuves) min attālums no krustojuma (m) ²	Krustojuma ceļa apmales noapaļojuma rādiuss ³	Kustības joslu skaits	Braukšanas joslas minimālais platums (m) ⁴	Centrālās sadalošās joslas platums (m) ⁵	Apstāšanās (stāvvietas) joslas platums (m)	Sānu atdalošās joslas (apstādījumu joslas) platums (m) ⁶	Velosipēdu ceļa (joslas) platums (m) ⁷	Ietves platums (m) ⁸	Būvlandes minimālais attālums no sarkanās līnijas (m)
B	70-110	vairāklīmeņu, vienlīmeņa	Atbilstoši LVS 190-2:2007 „Ceļu projektēšanas noteikumi. Normālprofil” un LVS 190-3 ”Ceļu projektēšanas noteikumi. 3.daļa. Vienlīmeņa ceļu mezgli”.									15,00 (izņemot valsts autoceļus)
C	70-90	vienlīmeņa	50,00	12,00 (8,00)	2-4	3,50	Bez joslas vai 3,00	2,50	3,00	2,00	3,00	6,00; 10,00
D	50-70	vienlīmeņa	20,00	10,00 (6,00)	2-4	3,00	-	2,00	2,00	2,00 (1,90)	2,50	3,00
D	50	vienlīmeņa	Atbilstoši projektam	10,00 (6,00)	2	3,00	-	2,00	2,00	2,00 (1,90)	2,00	3,00
E	30-50	vienlīmeņa	Atbilstoši projektam	8,00 (5,00)	2	2,75	-	-	2,00	2,00 (1,90)	1,50	3,00
					1 (vienvirziena iela, piebraucama-mais ceļš)	3,50	-	Josla vai kabata 2,00	2,00	2,00	1,50	3,00
	Līdz 30		5,00 (3,00)	1-2	3,50	-	-	1,00	-	-	3,00	

* Aprēķina ātrums – ātrums, pēc kura nosaka ceļa šķēršprofilu elementu izmērus un izvēlas piemērotāko profilu.

¹ Izstrādājot konkrētu ielu šķēršprofilus un nosakot attālumus starp ielu sarkanajām līnijām, papildus šajā tabulā minētajiem rādītājiem ņem vērā citu ielas elementu parametrus (ūdens atvades sistēmas risinājumu, nogāžu platības, papildus platības, kas nepieciešamas inženiertīklu izvietošanai, citām būvēm un iekārtām, atbilstoši situācijai), kā arī redzamības brīvlaukus

² Attālums no sabiedriskā transporta pieturvietas – 30 m. Nosakot konkrētu pieslēgumu attālumus, iespējamas atkāpes no tabulā minētajiem parametriem, ņemot vērā pilsēt būvniecisko situāciju un objektu nozīmību.

³ Rādīsi noteikti ielu pieslēgumiem attiecīgās kategorijas ielām. Iekavās doti pieļaujamie samazinātie rādīsi (ierobežotos apstākļos), šajos gadījumos vēlams groza līkņu izmantošana. Ja krustojumā prognozē intensīvu pagarinātā kravas autotransporta kustību, rādiuss jāpalielina līdz 12,5 metriem.

⁴ Minimālo braukšanas joslas platumu var korigēt Teritorijas plānojumā vai detālplānojumā, atbilstoši pilsēt būvnieciskajai situācijai.

⁵ Tabulā minēts minimālais joslas platums. Optimālie joslu platumi, atbilstoši ielas projektam (īpaši satiksmes organizācijas risinājumiem krustojumos), ir 4 vai 5m.

⁶ Joslas konkrēto platumu nosaka, atkarībā no pilsēt būvnieciskās situācijas un plānotā apstādījumu veida.

⁷ Veloceļa minimālais platums divvirzienu velosipēdu satiksmei. Iekavās dots uz brauktuves izvietotas vienvirziena velosijas platums ietverot drošības attālumus, ko veido 30cm plata atdalošā līnija un 0,25m no augstās ielas apmales. Citi veloinfrastruktūras parametri jāpieņem atbilstoši LVS190-9 "Velosatiksmes" prasībām

⁸ Ietves platums neietver autosatiksmes sānu drošības joslu(telpu). Ielās ar augsto apmali ietvei, kas piekļaujas brauktuvei tā jāparedz papildus sekojošā platumā atkarībā no atļautā braukšanas ātruma:
 - ja 50 km/h < Vatl ≤ 70 km/h tad 0.75 m, - ja Vatl ≤ 50 km/h, tad 0,5m.

5.tabula. Minimālais objekta apkalpošanai nepieciešamais autostāvvietu skaits

Atļautā izmantošana	Autostāvvietu skaits uz vienu aprēķina vienību		Autostāvvietu skaits uz vienu papildus aprēķina vienību	
	Aprēķina vienība	Stāvvietu skaits	Aprēķina vienība	Stāvvietu skaits
Dzīvojamās ēkas				
Savrupmāja, dvīņu māja, rindu māja	dzīvoklis	minimālais – 1; maksimālais - 4	-	-
Daudzdzīvokļu dzīvojamā ēka	dzīvoklis ar platību līdz 70 m ²	1	10 dzīvokļi	1 labiekārtotuma terases – vaļēji laukumi pie būves, kas pret zemes virsmas līmeni ir līdz 45 cm augsti, vai vaļēji laukumi līdz 1 m augstumam, kas nav funkcionāli saistīti ar būvi
	dzīvoklis ar platību virs 70 m ²	1,5	10 dzīvokļi	1
Publiskās ēkas				
Sociālās aprūpes māja	10 dzīvokļi	1	10 dzīvokļi	1
Viesnīca	3 viesnīcas numuri	1	-	-
Kempings	4 viesi	1	-	1
Ārstniecības iestādes, kūrorta objekti ar gultas vietām	4 gultas vietas	1	10 gultas vietas	1
Biroju ēka	40m ²	1	3 vienlaicīgi apmeklētāji	1
Kultūras, sporta, izklaides pasākumu objekts	10 skatītāju vietas	1	4 darba vietas	1
Kultūras, izglītības, zinātnes iestāžu ēkas	4 darba vietas	1	10 apmeklētāji	1
Ražošanas ēkas un noliktavas	100 m ²	1	objekts	1
Tirdzniecības centrs	40 m ²	1	-	-
Vietējās nozīmes tirdzniecības un pakalpojumu objekts (līdz 200 m ² tirdzniecības platības)	objekts	2	-	-

6.tabula. Redzamības brīvlauki

Redzamības brīvlauks ir pārredzama platība, kura ir brīva no redzamību traucējošiem šķēršļiem. Tā nosakāma 0.8-2.5 m augstumā virs brauktuves līmeņa, atbilstoši Latvijas valsts standarta prasībām.

Uzbaukšanas redzamības brīvlaukus nosaka trijstūri, kuru kopējā virsotne atrodas 3 m attālumā no galvenā ceļa brauktuves malas, bet garās malas attālums atbilst tabulā dotajiem brīvlauka pleca garumiem, mērot no uzbraucošā transportlīdzekļa ass, pa galvenā ceļa brauktuvi.

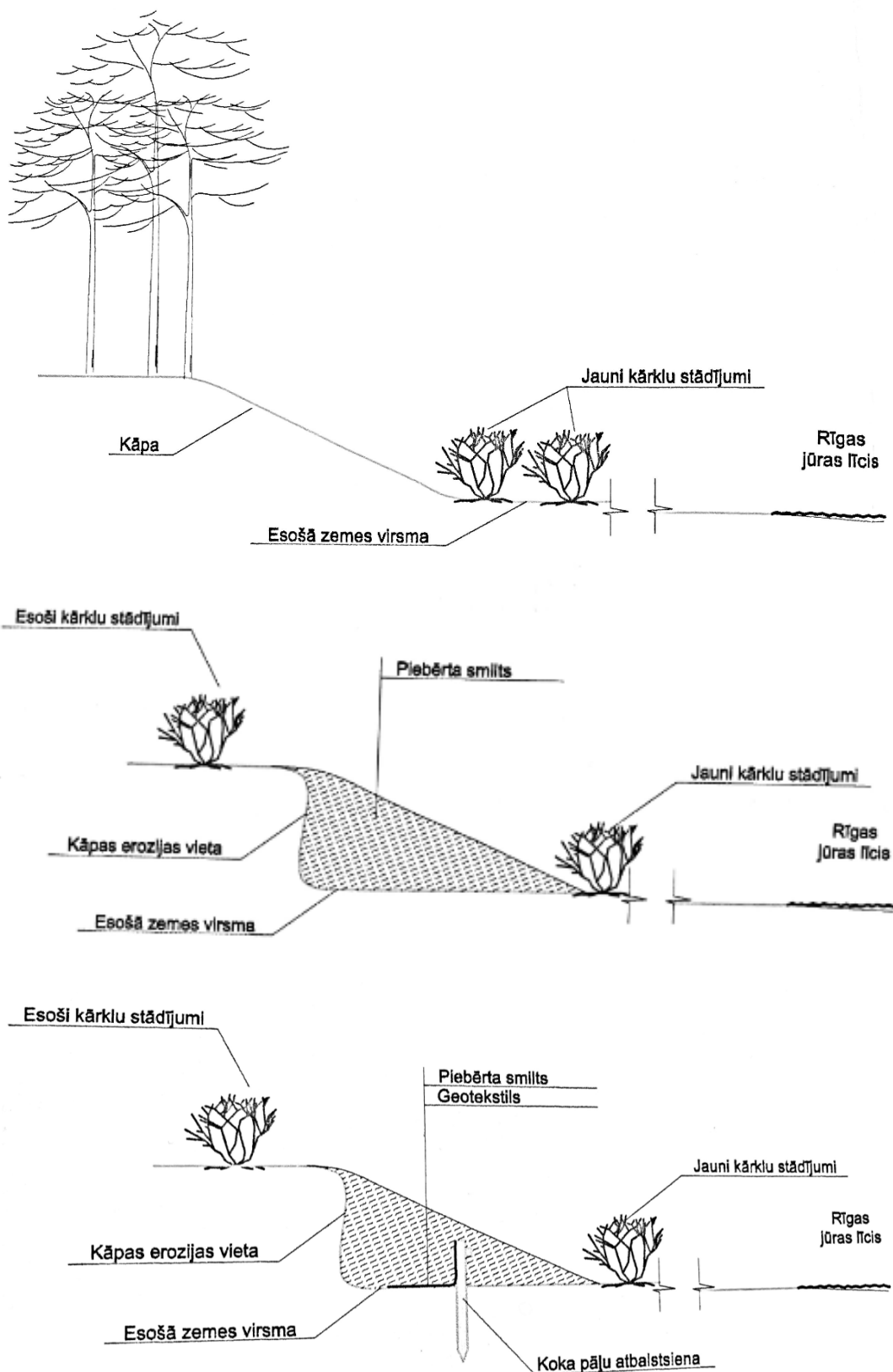
Kategoriju grupa	Ātrums V_{85} [km/h]							
	100	90	80	70	60	50	40	30
A	200 (300)	170 (250)	135 (210)	110 (175)	85	70	-	-
B	-	-	-	110	85	70	-	-

(...) – uzrādīts redzamības brīvlauku garums, kas lietojams, ja kravas automobiļu īpatsvars pakārtotā ceļa plūsmā pārsniedz 15%.

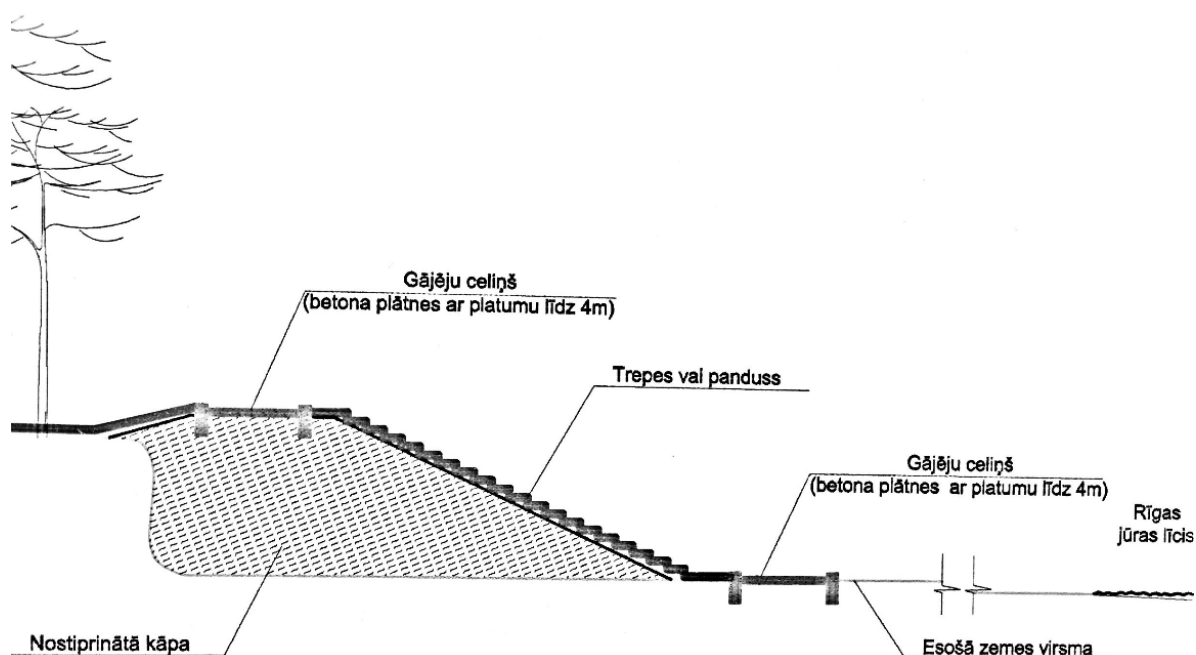
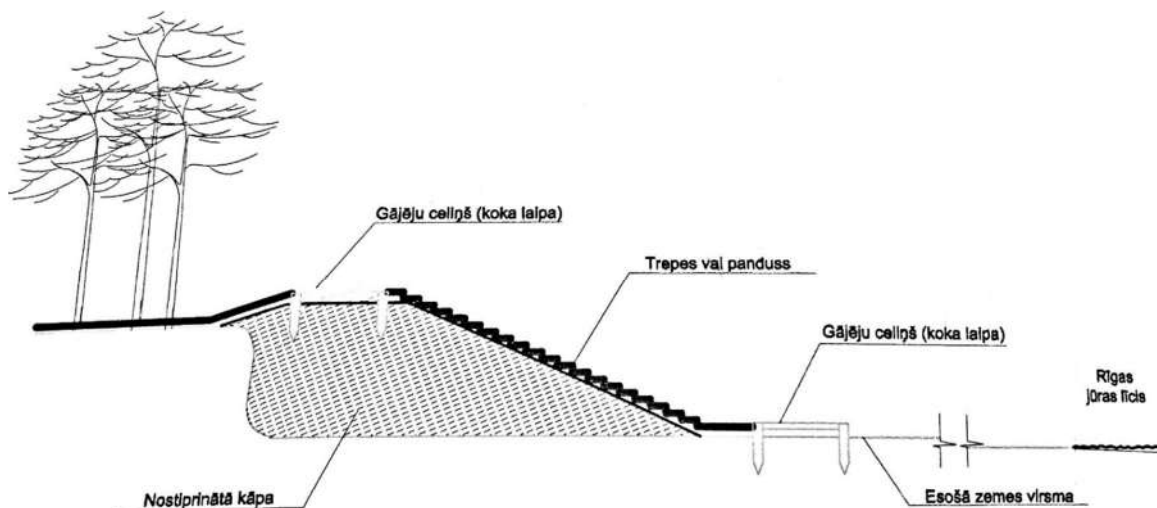
9. pielikums. INŽENIERTEHNISKIE RISINĀJUMI PLUDMALES KĀPU UN BŪVJU NOSTIPRINĀŠANAI

Avots: Detālplānojuma „Pludmales labiekārtošana un kāpu zonas nostiprināšana” grafiskā daļa, 2009

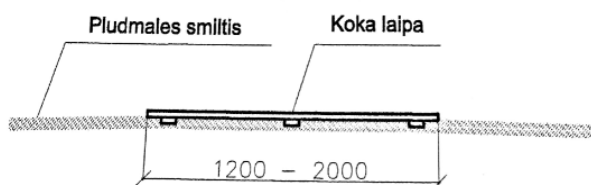
Pludmales kāpu nostiprināšana – kārkļu stādījumi un smilts piebērumi



Pludmales kāpu nostiprināšana un gājēju ceļu un kāpņu izvietojums

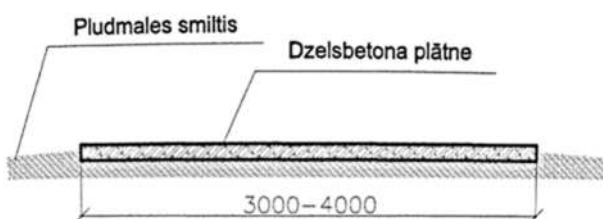


Gājēju ceļu risinājums pludmalē – koka laipa vai dzelzsbetona plātne



PIEZĪMES

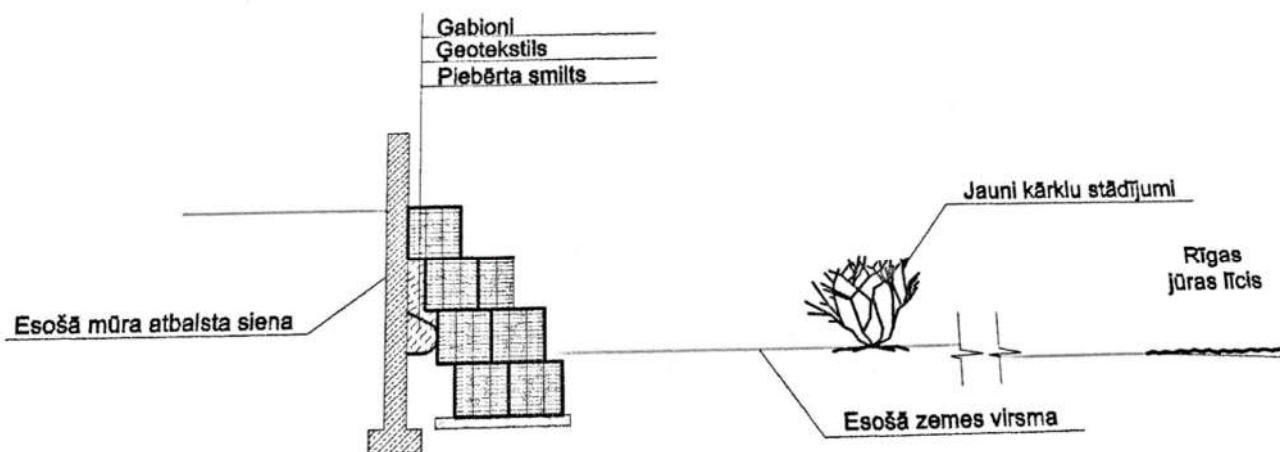
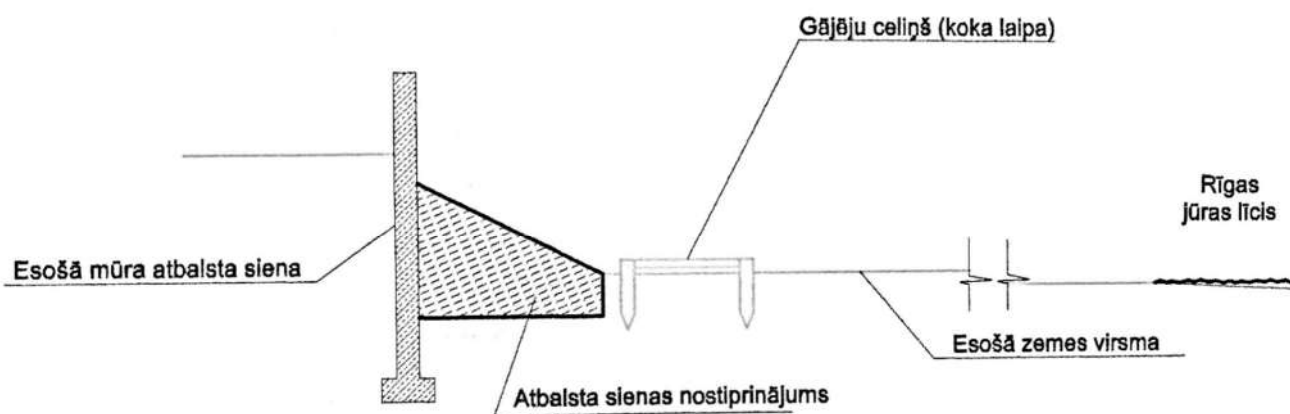
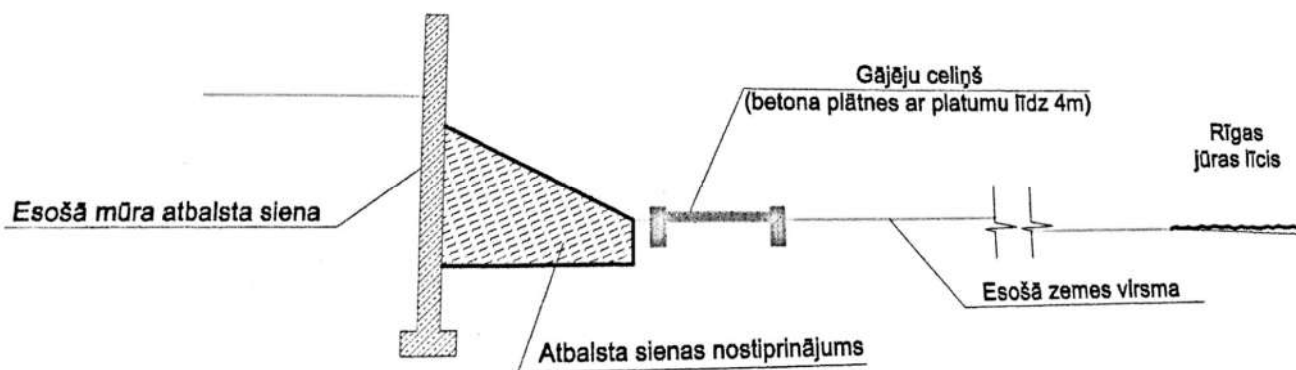
1. Koka laipa izgatavota no koka dēju paneliem.



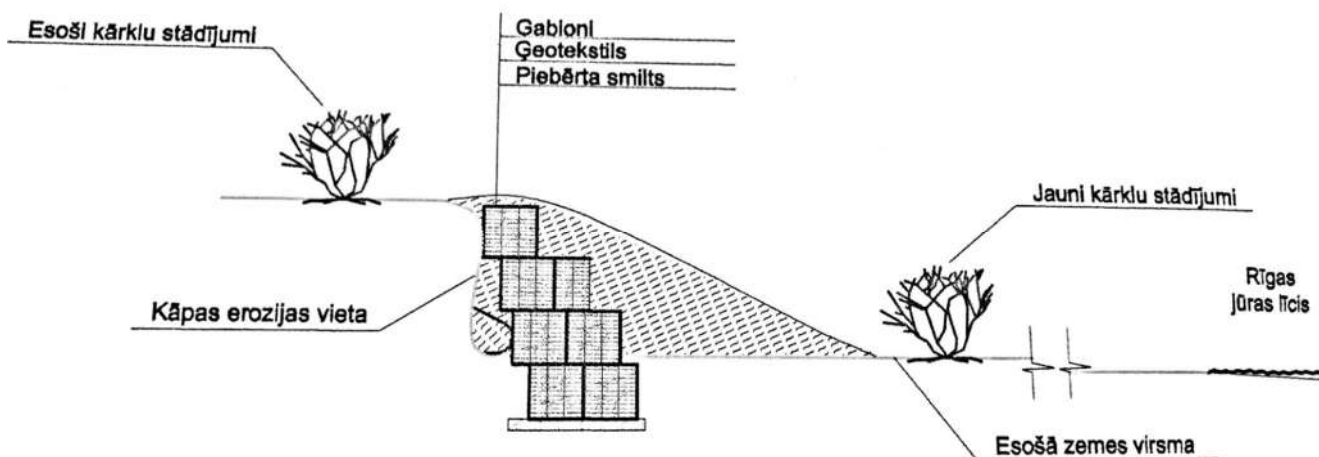
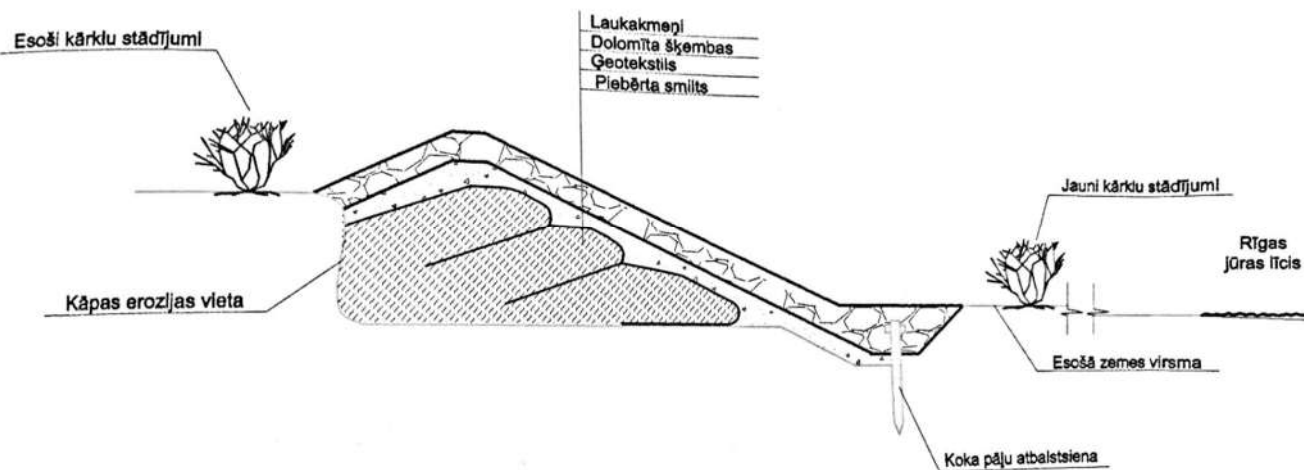
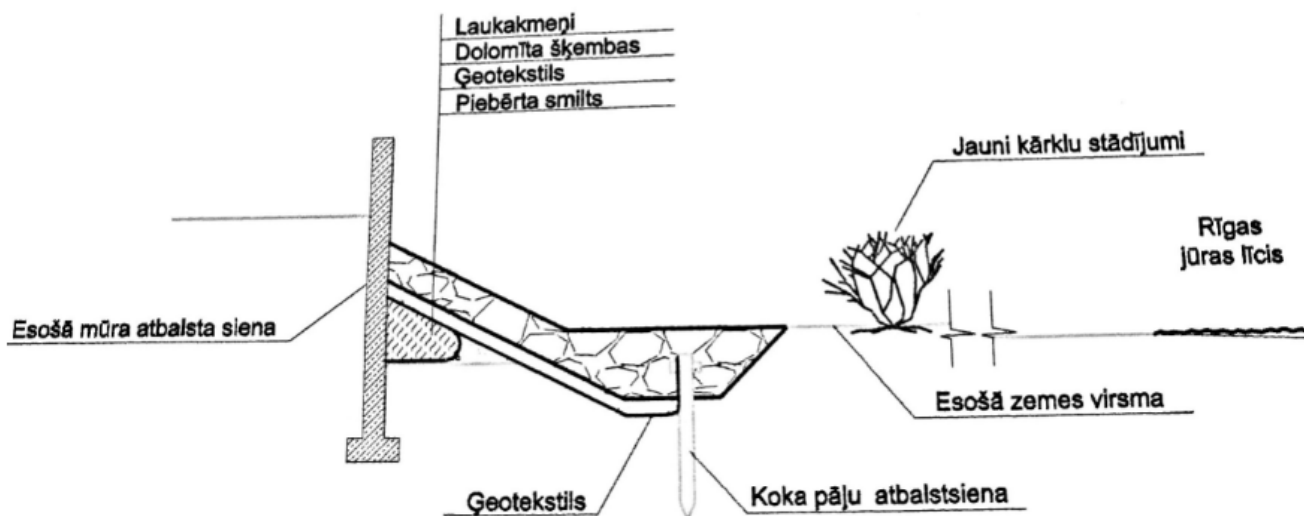
PIEZĪMES

1. Dzelzsbetona plātne 3000x1500mm vai 4000x1500

Inženiertehniskie risinājumi pludmales kāpu un būvju nostiprināšanai ar atbalsta sienu



Inženiertehniskie risinājumi pludmales kāpu un būvju nostiprināšanai ar laukakmeņiem un gabioniem



10. pielikums. **PLĀNOTĀS IZEJAS UZ PLUDMALI, NOBRAUKTUVES UN KRASTA STIPRINĀJUMI**

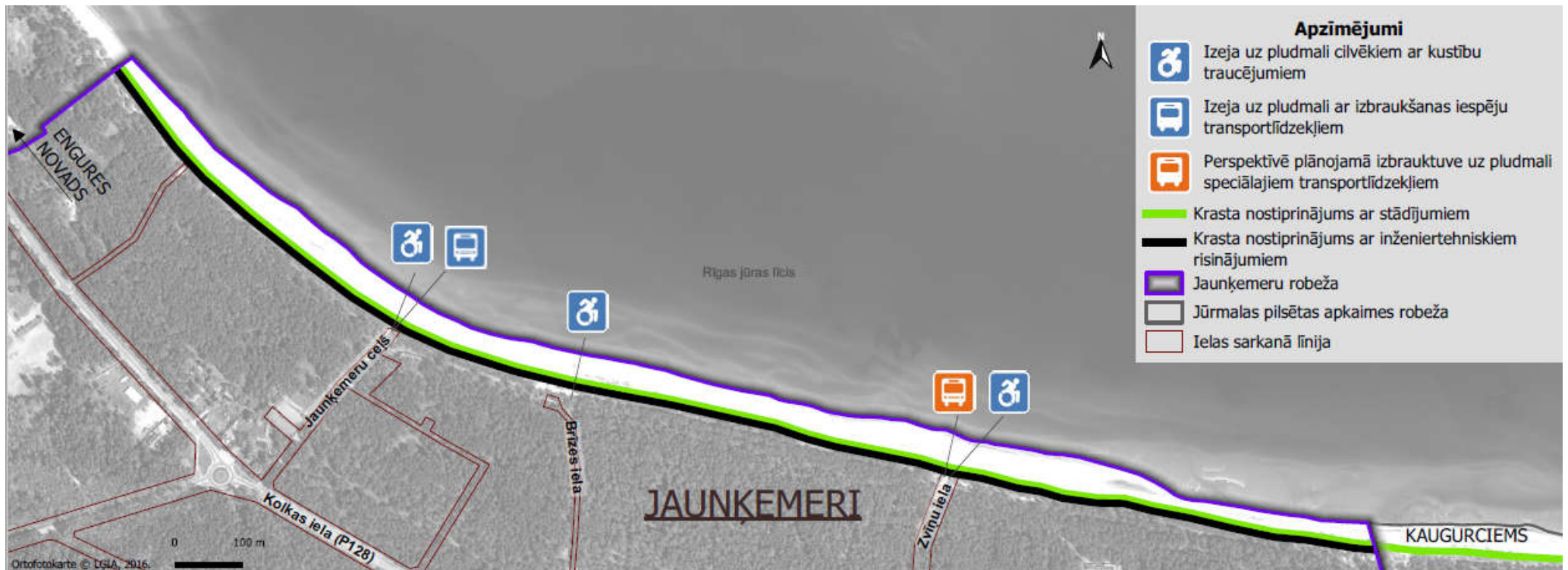
Avots: Detālplānojuma „Pludmales labiekārtošana un kāpu zonas nostiprināšana” grafiskā daļa, 2009;

Lokālplānojuma „Teritorijai starp Ērgļu ielu, Madonas ielu, dzelzceļu un pludmali” grafiskā daļa, 2015

Noformējums: noformējums – SIA „METRUM”, 2019

Plānotās izejas uz pludmali cilvēkiem ar kustību traucējumiem, nobrauktuves un krasta stiprinājumi ar stādījumiem un/vai inženiertehniskajiem risinājumiem

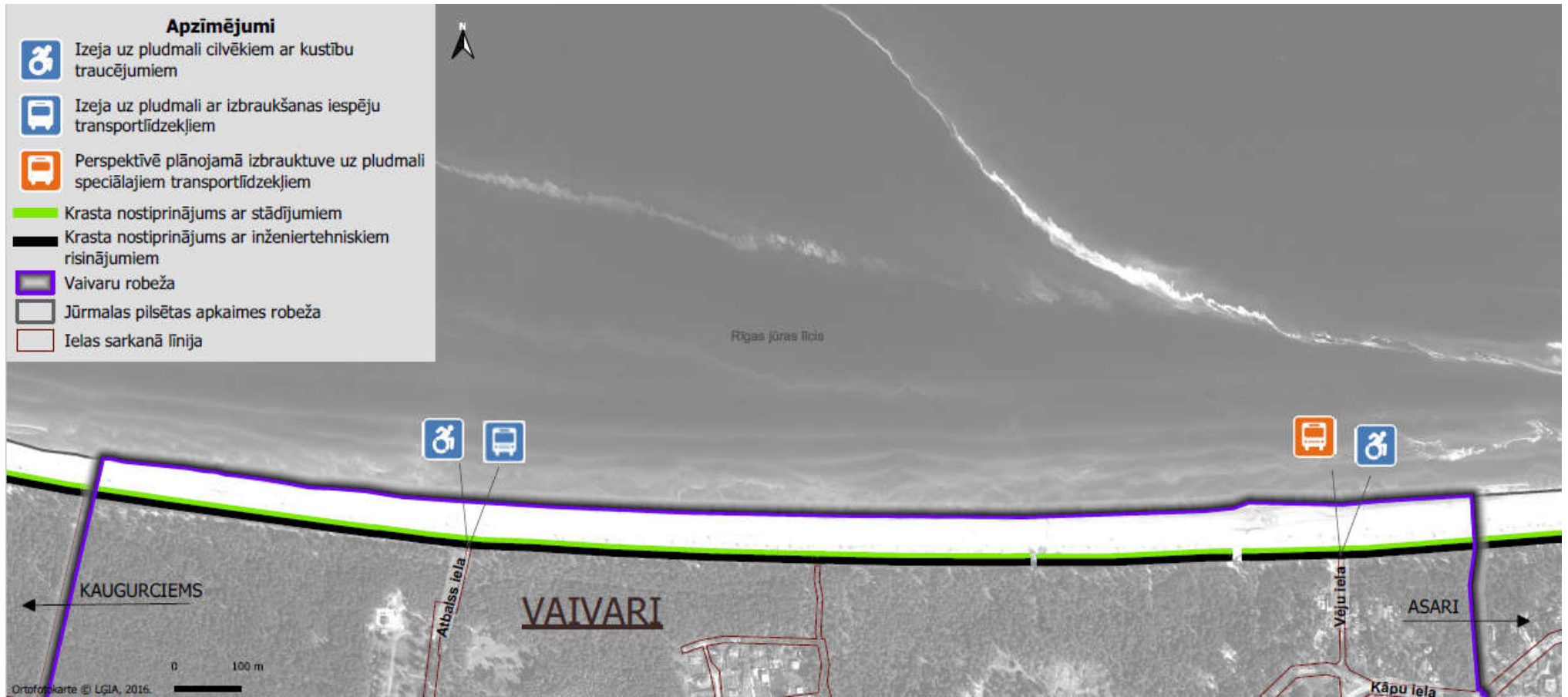
JAUNĶEMERI



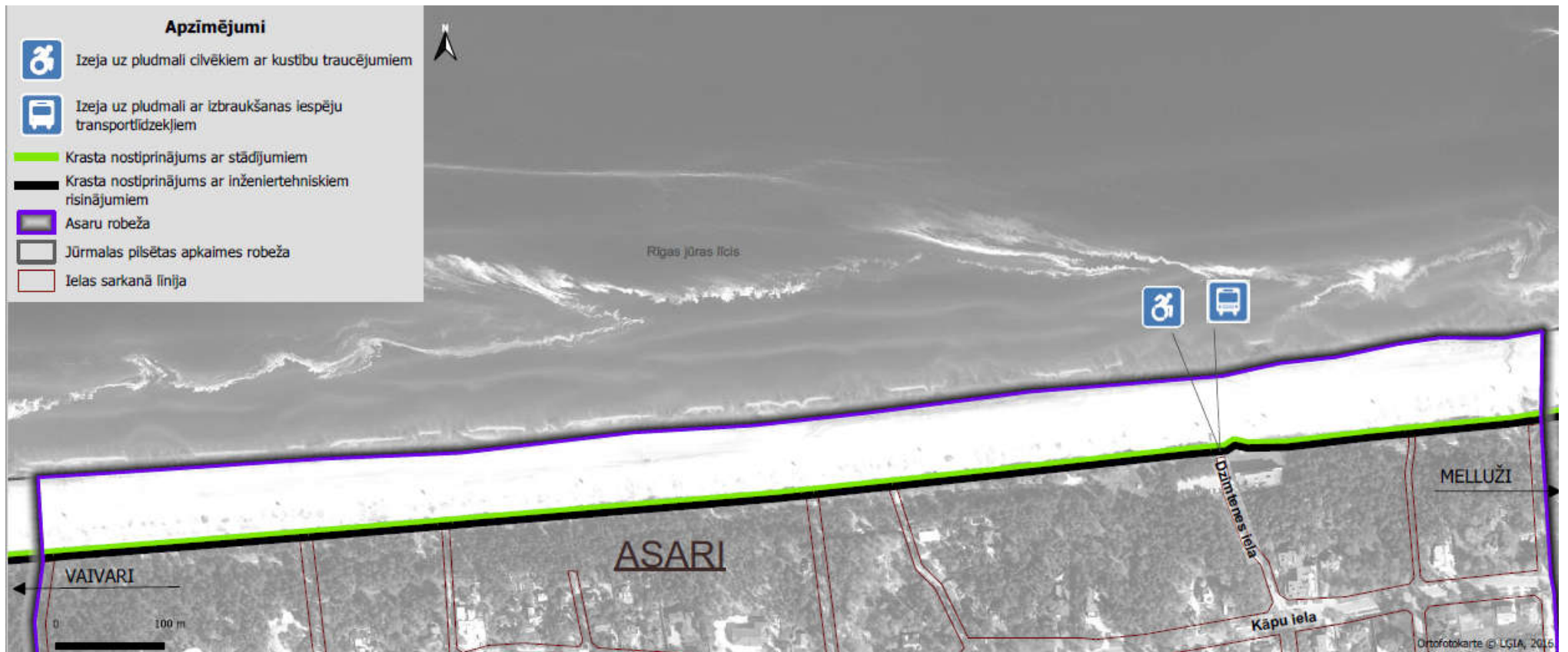
KAUGURCIEMS



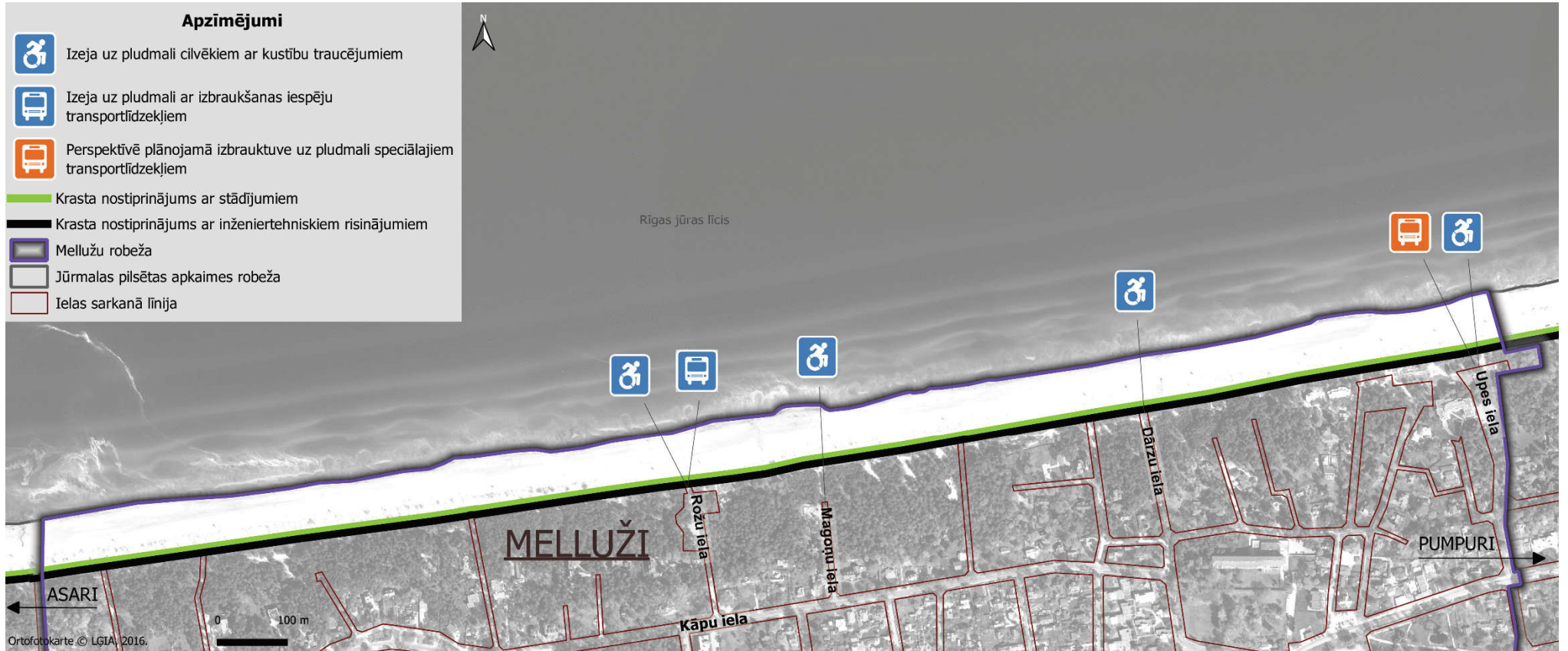
VAIVARI



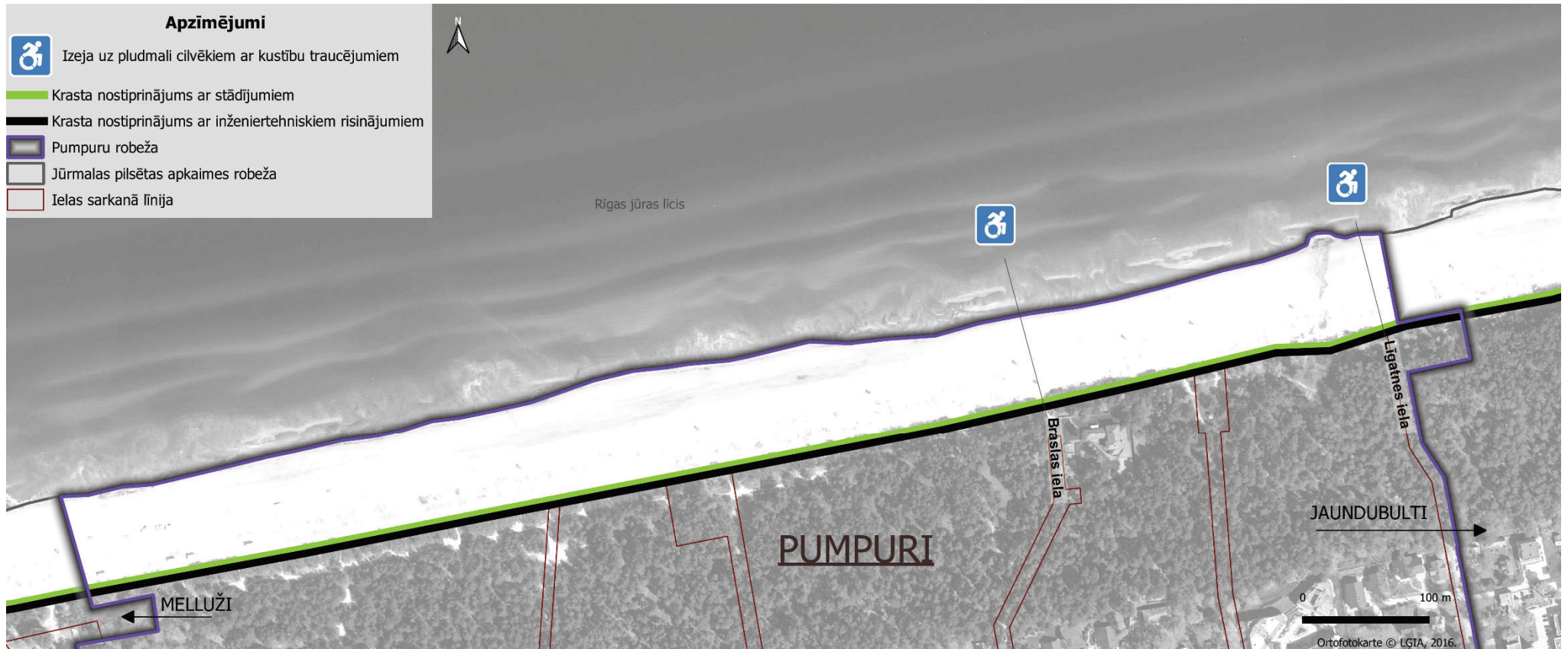
ASARI



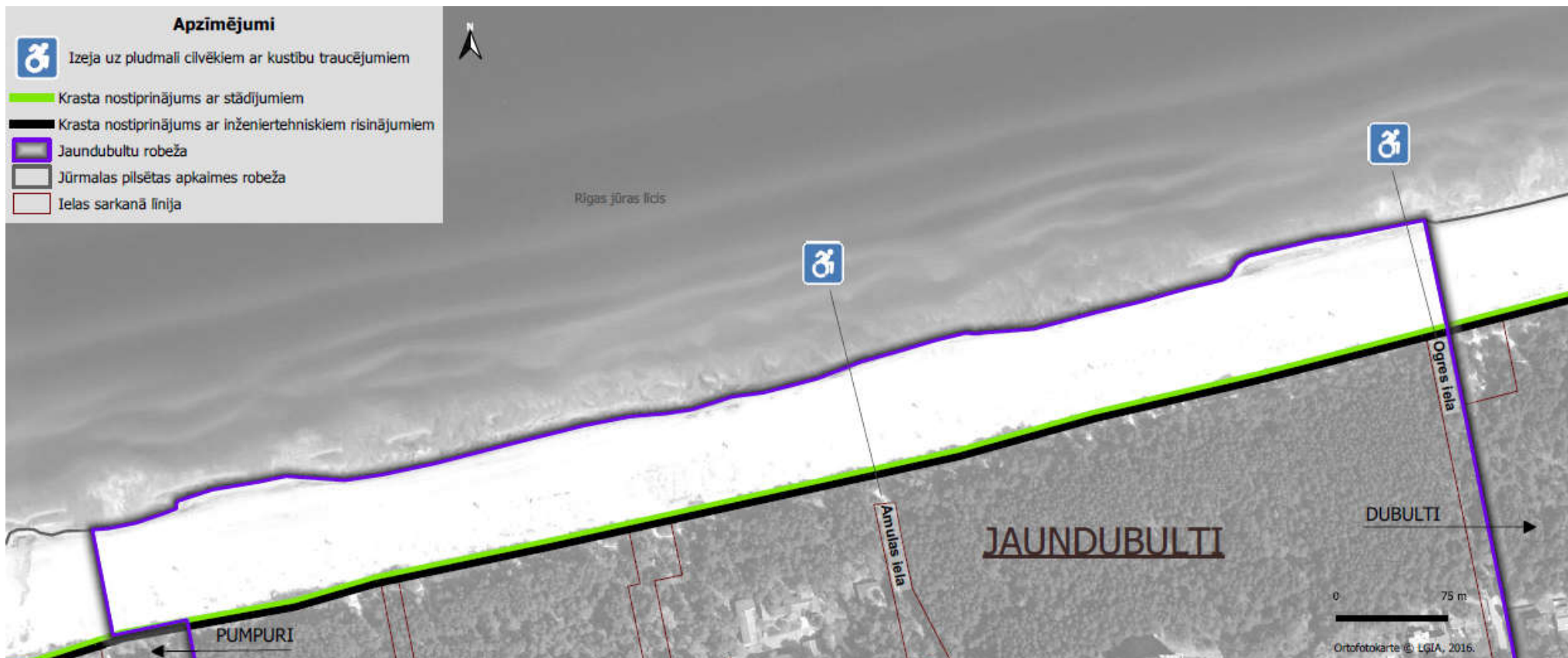
MELLUŽI



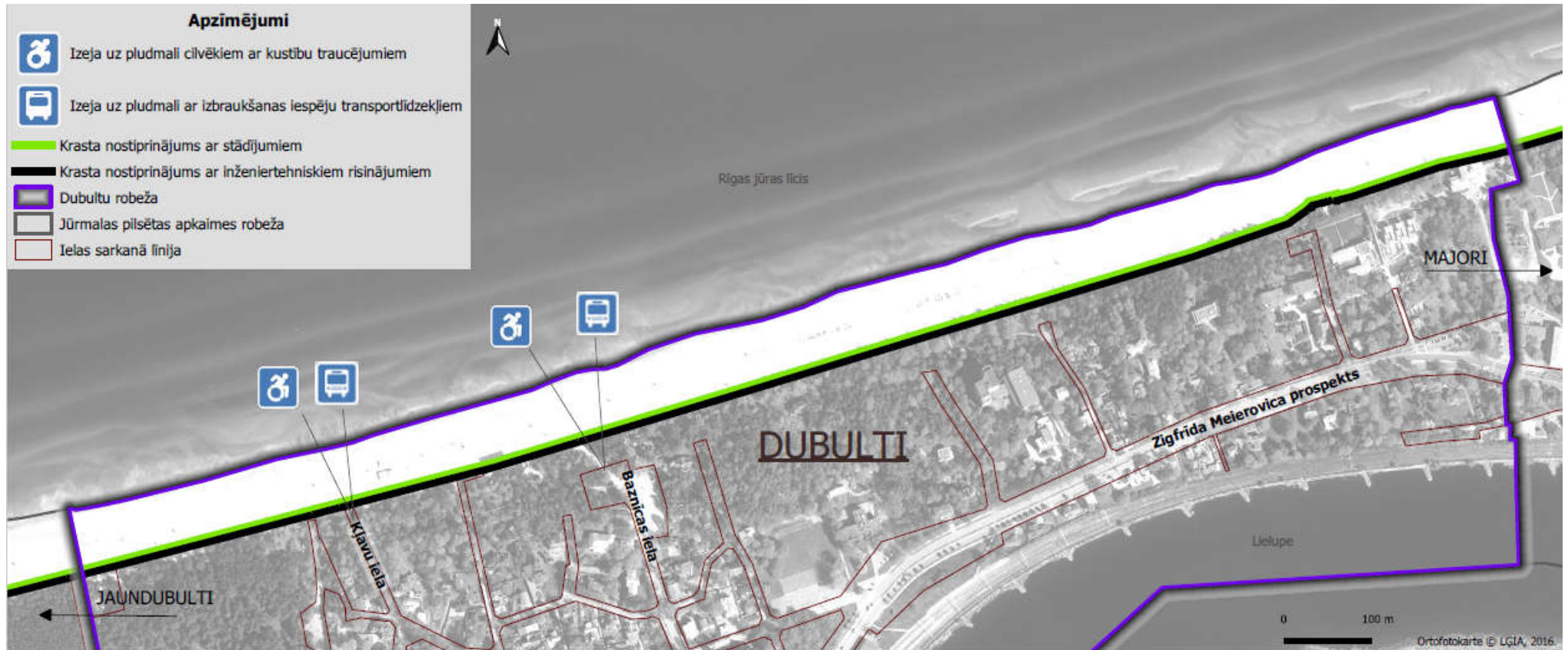
PUMPURI



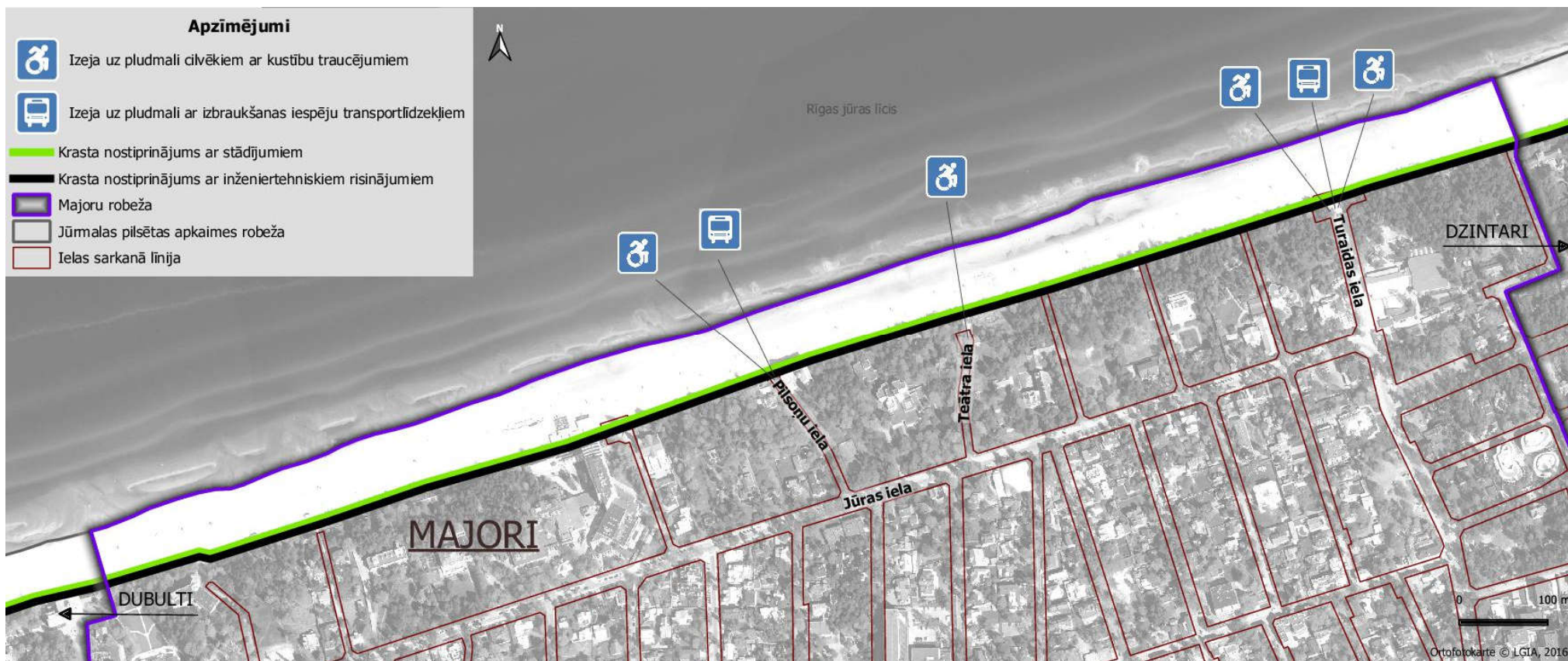
JAUNDUBULTI



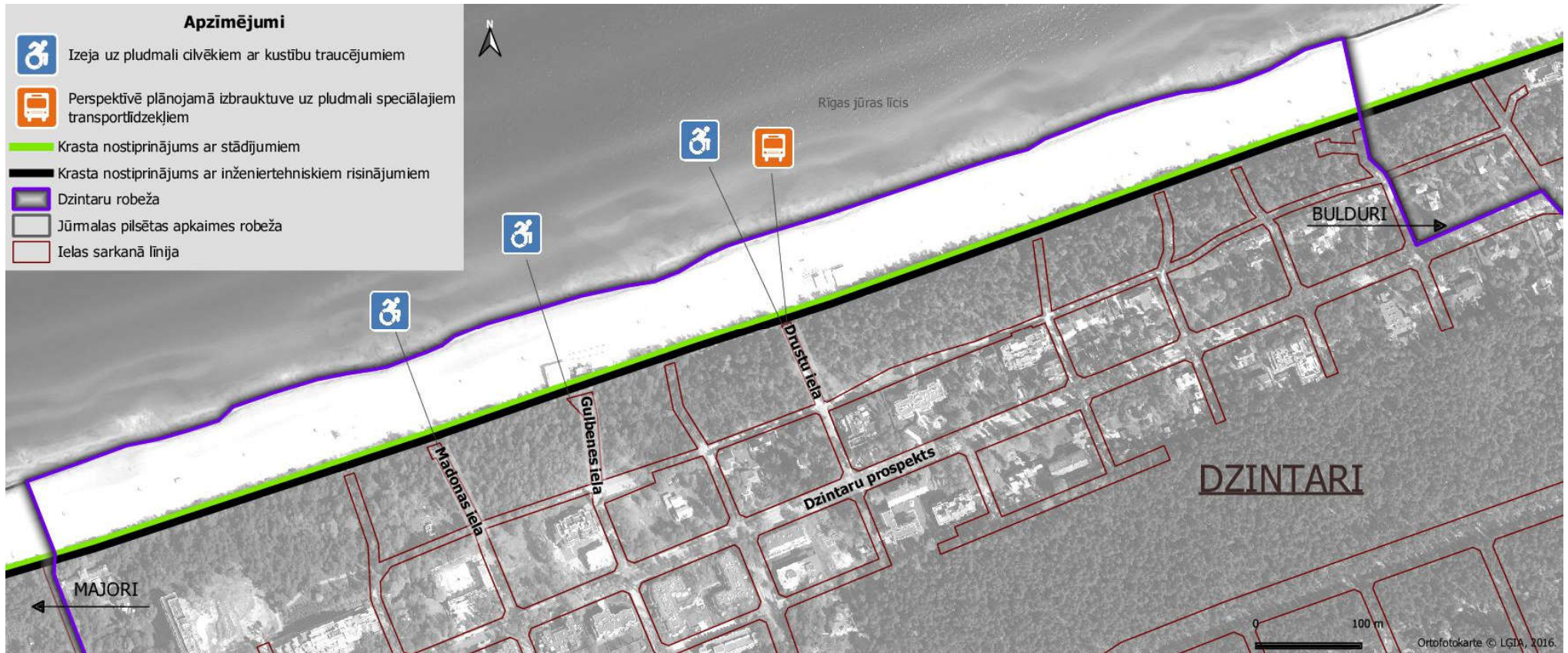
DUBULTI



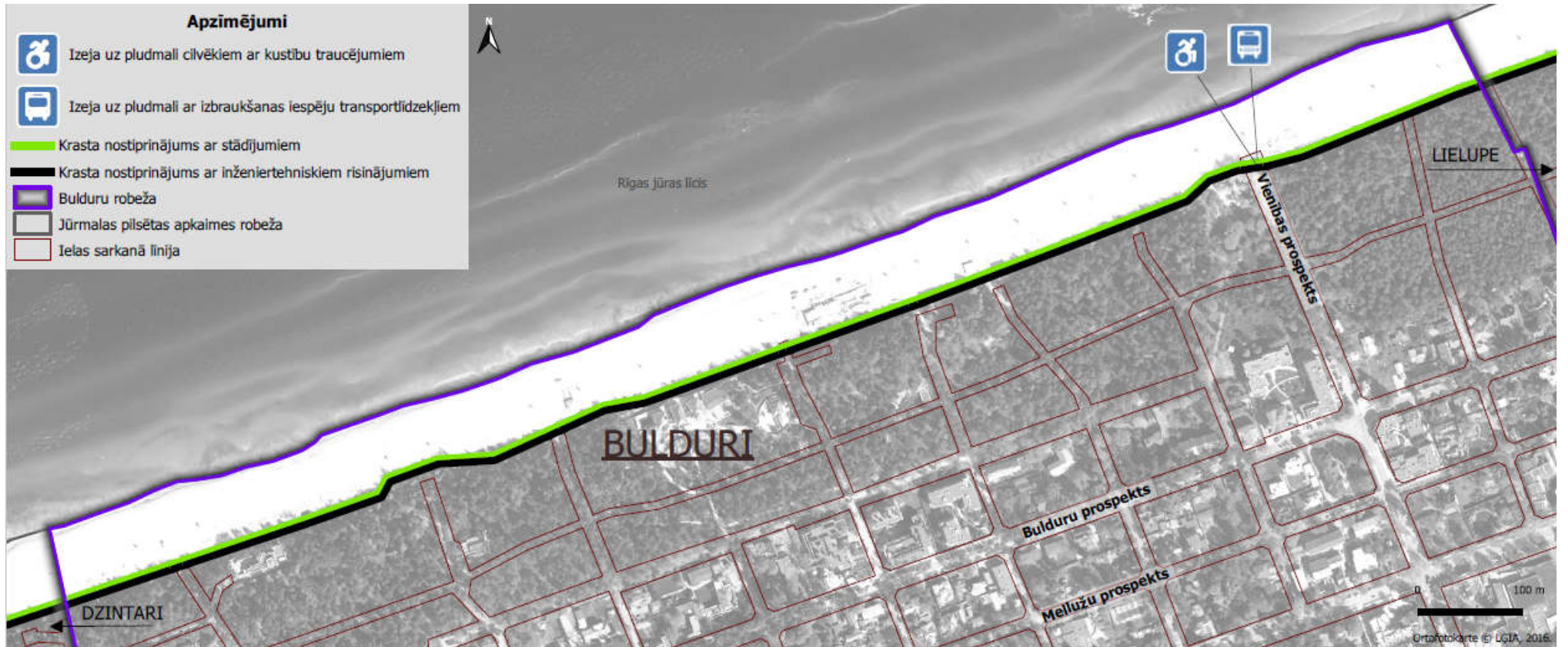
MAJORI



DZINTARI



BULDURI



LIELUPE



BUĻĻUCIEMS

