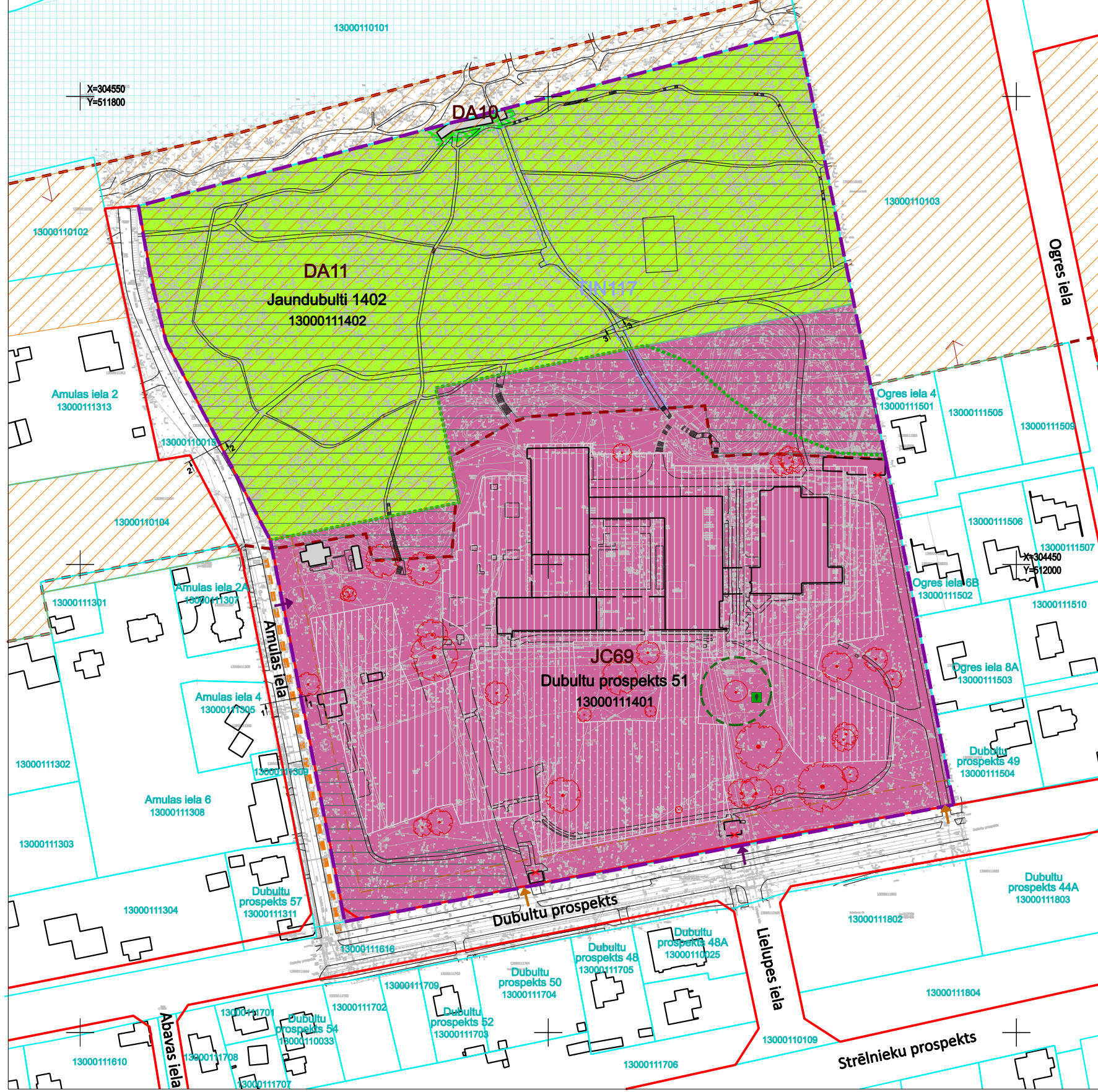
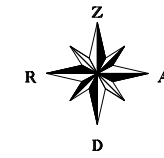


RĪGAS LĪCIS

FUNKCIONĀLAIS ZONĒJUMS

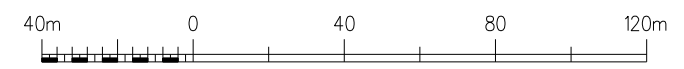
M 1:2000



APZĪMĒJUMI	NOSAUKUMS	AIZSARGJOSLAS UN APGRŪTINĀJUMI
	LOKĀLPLĀNOJUMA TERITORIJAS ROBEŽA	- VIDES UN DABAS RESURSU AIZSARDZĪBAS AIZSARGJOSLAS
	ZEMES VIENĪBAS ROBEŽA	
	ESOŠA ZEMES VIENĪBAS ADRESE	BALTĪJAS JŪRAS UN RĪGAS JŪRAS LĪČA JŪRAS AIZSARDZĪBAS AIZSARGJOSLAS (PLUDMALES) TERITORIJA (7311010200)
	ZEMES VIENĪBAS KADASTRA APZĪMĒJUMS	
	ESOŠA APBŪVE	BALTĪJAS JŪRAS UN RĪGAS JŪRAS LĪČA KRASTA KĀPU AIZSARGJOSLAS TERITORIJA (7311010100)
	PĀRBŪVĒJAMA VAI NOJAUCAMA ĒKA, ĀRPUS IETEICAMĀS APBŪVES IZVIETOJUMA ZONAS	Visa teritorija
	NOJAUCAMA ĒKA, ĀRPUS IETEICAMĀS APBŪVES IZVIETOJUMA ZONAS	BALTĪJAS JŪRAS UN RĪGAS JŪRAS LĪČA IEROBEŽOTAS SAIMNIECISKĀS DARBĪBAS JOSLAS TERITORIJA (7311010300)
	DIŽKOKS	- EKSPLUATĀCIJAS AIZSARGJOSLAS
	SAGLABĀJAMS KOKS	
	IELAS ŠĶĒRSPROFILA VIETA	AIZSARGJOSLAS TERITORIJA GAR IELU VAI CEĻU -SARKANĀ LĪNIJA (7312030100)
	ESOŠA IEBRAUKTUVE	CITI APGRŪTINĀJUMI
	PLĀNOTA IEBRAUKTUVE	
	BŪVLAIDE	KRASTA KĀPU AIZSARGJOSLAS DAĻA BEZ APBŪVES (BŪVNICĪBAS IEROBEŽOJUMU TERITORIJA) (7313090100)
	IETEICAMĀ APBŪVES IZVIETOJUMA ZONA	
	IETEICAMĀS IETVES IZVIETOJUMS, ĀRPUS LOKĀLPLĀNOJUMA TERITORIJAS	MEŽA ZEME
	PLĀNOTAIS FUNKCIONĀLAIS ZONĒJUMS	
	JAUCĀS CENTRA APBŪVES TERITORIJA	ĪPAŠI AIZSARGĀJAMU BIOTOPU ROBEŽA
	DABAS UN APSTĀDĪJUMU TERITORIJA	
		AIZSARGĀJAMA KOKA (DIŽKOKA) TERITORIJA (7313080300)
		TERITORIJAS AR ĪPAŠIEM NOTEIKUMIEM
		GALVENAIS GĀJĒJU CEĻŠ UZ PLUDMALI

PIEZĪMES

1. ESOŠĀS AIZSARGJOSLAS ATTĒLOTAS SASKAŅĀ AR LR AIZSARGJOSLU LIKUMU UN SPĒKĀ ESOŠO JŪRMALAS PILSĒTAS TERITORIJAS PLĀNOJUMU.
2. ESOŠO INŽENIERKOMUNIKĀCIJU AIZSARGJOSLAS SKATĪT AIZSARGJOSLU PLĀNĀ.
3. ZEMES VIENĪBU (UZMĒRĪTO UN IERĀDĪTO) ROBEŽAS ATTĒLOTAS ATBILSTOŠI SASKAŅOTAJAM INŽENIERTOPOGRĀFISKAJAM PLĀNAM.
4. ZEMES VIENĪBU ROBEŽAS IR ATTĒLOTAS ATBILSTOŠI ZEMES KADASTRĀLĀS UZMĒRĪŠANAS UN VIETĒJĀ ĢEODĒZISKĀ TĪKLA PRECIZITĀTEI
5. PLĀNĀ ATTĒLOTIE SAGLABĀJAMIE KOKI NOTEIKTI ATBILSTOŠI SIA "LABIE KOKI EKSPERTI" 2022.GADA JŪLIJĀ VEIKTAJAI IZPĒTEI, ATTĒLOJOT VALSTS NOZĪMES DIŽKOKU, AINAVISKI VĒRTĪGUS KOKUS, KOKUS, KAS ATZĪTI KĀ DENDROLOĢISKI RETUMI VAI AR EKOĻOĢISKU VĒRTĪBU, KĀ ĀRĪ VISUS ĻOTI VĒRTĪGOS KOKUS.



Projekta vadītāja	Sertifikāta Nr. 10-0796	Pasūtītājs	LOKĀLPLĀNOJUMS zemesgabaliem Dubultu prospektā 51, Jūrmalā un Jaundubulti 1402, Jūrmalā	<p>SIA "METRUM", Reģ.Nr.40003388748 Ģertrūdes iela 47-3, Rīga, LV-1011 www.metrum.lv</p>			
Kartogrāfe	M.Kalvāne	2022./2023	Pasūtītājs		SIA „EM Investments”		
Kartes dati:	I.Kūliņa	2022./2023	Līguma Nr.	90-22-00009	Mērogs	Lapa	Lapu skaits
topogrāfiskais plāns M 1:500 (uzm. SIA "G-BERGS"), 2022; kadastra informācijas sistēmas dati © Valsts zemes dienests, 2022. Latvijas ģeodēzisko koordinātu sistēma (LKS-92 TM)			Lapas nosaukums	FUNKCIONĀLAIS ZONĒJUMS	M 1:2000	3	5