








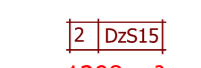



















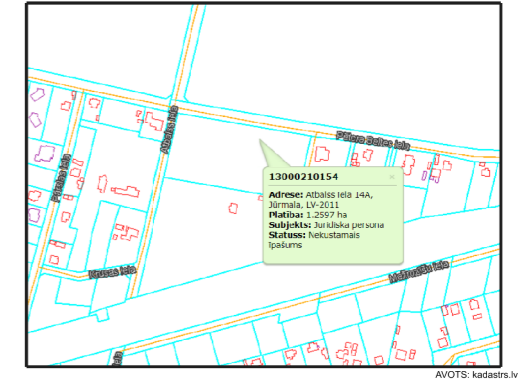
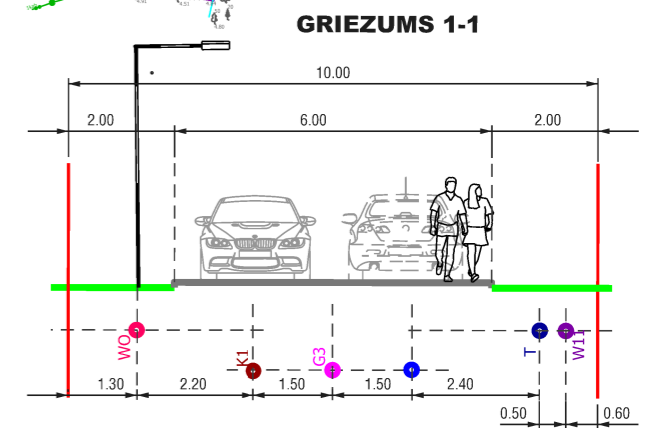
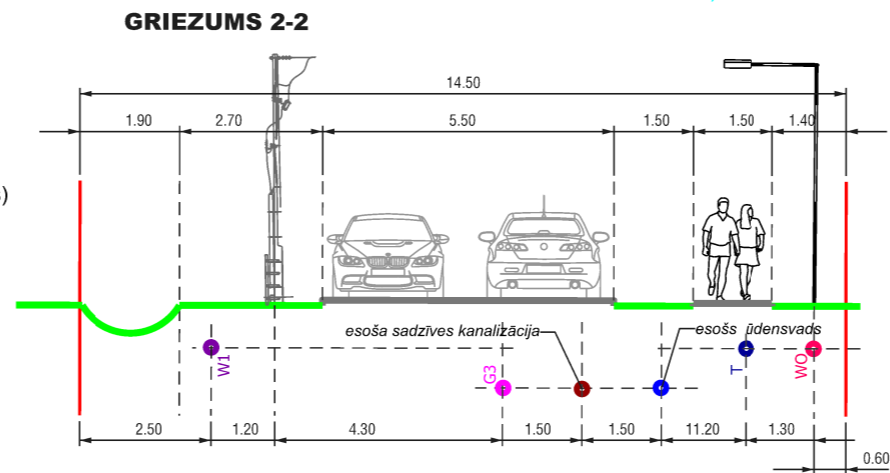
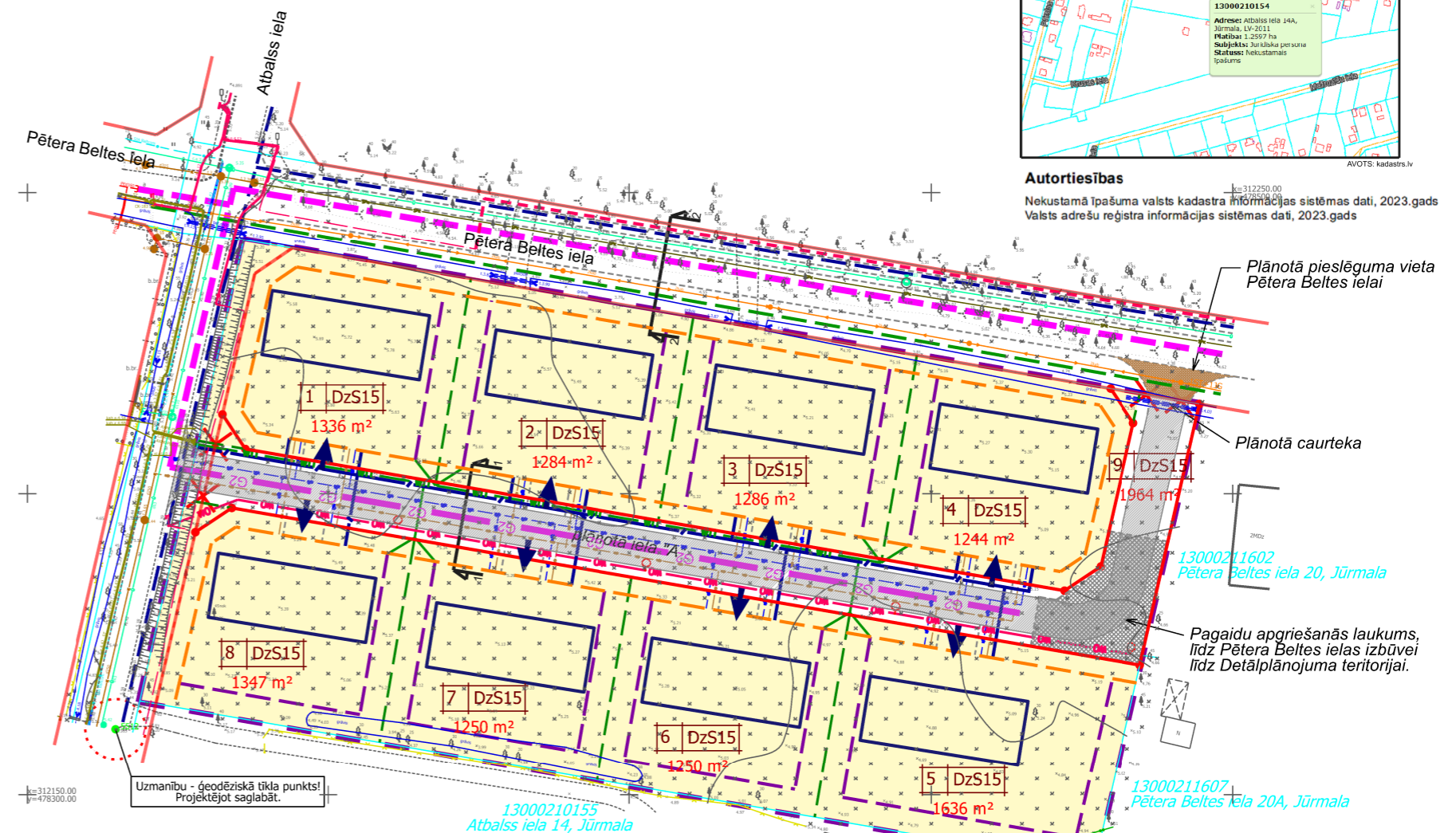



INŽENIERKOMUNIKĀCIJU IZVIETOJUMA SHĒMA

-  DETĀLPLĀNOJUMA TERITORIJA
-  ZEMES VIENĪBAS ROBEŽA
-  SAVRUPMĀJU APBŪVES TERITORIJA (DzS15)
-  ESOŠĀS SARKANĀS LĪNIJAS
-  PROJEKTĒTĀS SARKANĀS LĪNIJAS/PROJEKTĒTO SARKANO LĪNIJU PAGRIEZIENU PUNKTI
-  LIKVIDĒJAMĀS SARKANĀS LĪNIJAS
-  PROJEKTĒJAMĀ ZEMES VIENĪBAS ROBEŽA
-  PROJEKTĒJAMĀ BŪVLAIDE
-  PROJEKTĒJAMĀ APBŪVES LĪNIJA
-  PROJEKTĒTĀS ZEMES VIENĪBAS KĀRTAS NUMURS, FUNKCIONĀLAIS ZONEJUMS UN PLĀNOTĀ PLATĪBA
-  IETEICAMĀIS APBŪVES IZVIETOJUMS (precizējams turpmākajā būvniecības procesā)
-  PLĀNOTĀ IELA DETĀLPLĀNOJUMA TERITORIJĀ
-  PLĀNOTĀ IEBRAUKTUVE ZEMESGABALĀ (precizējama būvniecības procesā)
-  PLĀNOTĀ BRAUKTUVE/ IETVE ĀRPUS DETĀLPLĀNOJUMA TERITORIJAS (risinājumi precizējami Pēterā Beltes ielas tehniskā projektā)
-  ESOŠI SADZĪVES KANALIZĀCIJAS TĪKLI
-  PLĀNOTIE SADZĪVES KANALIZĀCIJAS TĪKLI
-  ESOŠI ŪDENSAPGĀDES TĪKLI
-  PLĀNOTIE ŪDENSAPGĀDES TĪKLI
-  PERSPEKTĪVAIS GĀZES VADS (ārpus detālplānojuma teritorijas)
-  PLĀNOTIE GĀZES APGĀDES TĪKLI
-  ESOŠI ELEKTROAPGĀDES TĪKLI
-  PLĀNOTIE ELEKTROAPGĀDES TĪKLI
-  PERSPEKTĪVIE ELEKTROAPGĀDES TĪKLI (ārpus detālplānojuma teritorijas)
-  ESOŠI OPTISKIE TĪKLI
-  PERSPEKTĪVIE ELEKTRONISKO SAKARU TĪKLI (ārpus detālplānojuma teritorijas)
-  PLĀNOTIE ELEKTRONISKO SAKARU TĪKLI
-  ESOŠI IELAS APGAISMOJUMA TĪKLI
-  PLĀNOTAIS IELU APGAISMOJUMS
-  AIZSARGJOSLA AP ĢEODĒZISKĀ TĪKLA PUNKTU



Autortiesības
Nekustamā īpašuma valsts kadastra informācijas sistēmas dati, 2023.gads
Valsts adresu reģistra informācijas sistēmas dati, 2023.gads



 SIA GEO Jūrmala, Reģ. Nr. 40103578894, Jūrkalnes 5, Jūrmala, LV-2011 Biroja adrese: Jūrkalnes 5, Jūrmala, LV-2011, tel.26423358, e-pasts atisb77@gmail.com		Pasūtītājs: Jūrmala, Atbalss iela 14A	
		Planšetes Nr. 4222-31-34.1	
valdes loceklis A.Baumanis		26.01.2022.	
Sertificēta persona Miks Brinkmanis-Brīmanis, Nr.AC0140		Pasūtītāja reģistrācijas Nr.5012-TP	
mērmieks M.Brinkmanis-Brīmanis		26.01.2022.	
mērnika palīgs K.Gulbis		26.01.2022.	
Šis dokuments ir parakstīts ar drošu elektronisko parakstu un satur laika zīmogu		Mērogs 1:500	

- LKS-92 koordinātu sistēma, mēroga koeficients 0.999602
- Latvijas normālo augstumu sistēma(LAS-2000,5)
- Uzmērīšana veikta 2022.gada decembrī. Topogrāfiskā plāna platība - 1.6 ha.
- Inženier tehniskās komunikācijas daļēji apsektas dabā un saīdzinātas apkalpojošajās organizācijās.
- Kadastra informācija atbilst VZD kadastra kartei 3908464.edoc 15.12.2022.
- Uzmērīšanā izmantoti Jūrmalas Būvvaldes izsniegtie darba centri:
Nr.5512 x=312160.981 y=478314.744 H=5.363
Nr.1693 x=312268.002 y=478333.855 H=4.891
- Ielu sarkanās līnijas un aizsargjoslas noteiktas atbilstoši Jūrmalas pilsētas domes 2012. gada 11. oktobra saistošajiem noteikumiem Nr.42
- Topogrāfiskie apzīmējumi atbilst MK noteikumu Nr.281 1.pielikumam.

 SIA "8.Darbnīca", reģ.nr.40103480281 Lauku iela 35-69, Jūrmala, LV-2016, +371 26439223 iveta.puuke@gmail.com		
Vadītāja	I.Pūķe	2024.
Plānotāja	E.Lankovska	2024.
Plānotāja	L.Magdeburgere	2024.

Objekts: DETĀLPLĀNOJUMS ZEMESGABALAM ATBALSS IELĀ 14A, JŪRMALĀ	
Lapas nosaukums INŽENIERKOMUNIKĀCIJU IZVIETOJUMA SHĒMA	
Grafiskā daļa sagatavota mērogā 1:500; izdrukas mērogs M 1:1000	Lapas nr. 3 Lapu skaits 4
Līgums Nr.08-05/2023	