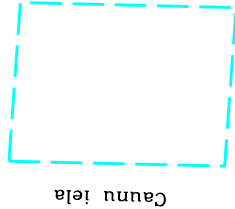


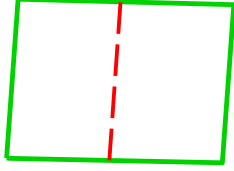
Projektējā teritorijas shēma  
pirms zemes ierīcības projekta  
izstrādes

Rubeņu iela

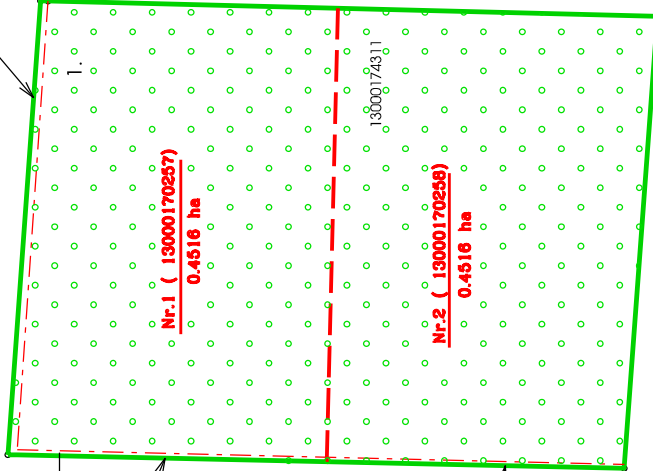


Projektējā teritorijas shēma  
pēc zemes ierīcības projekta  
izstrādes

Rubeņu iela



Rubeņu iela



piekļuve no Caunu ielas

piekļuve no Caunu ielas

piekļuve no Rubeņu ielas

X=311500

Y=479700

Pielikums Jūrmalas domes  
2024. gada 21. marta lēmumam Nr. 114  
(protokols Nr. 4, 35. punkts)

Esošās zemes vienības	
Kadastra apzīmējums	Platība
13000174311	0.9032 ha
Kopā	0.9032 ha

Apzīmējumi:

13000174311

esošās zemes vienības kadastra apzīmējums

—

projektētās teritorijas robeža

- - -

esošās zemes vienības robeža ar robežpunktu

•

ēka

- · - · -

projektēto zemes vienību robežas

·

robeža, kas tiks likvidēta

- · - · -

nekustamo īpašumu apgrūtinājuma robežas

**Nr.1 (13000170257)**

0.4516 ha

projektētās zemes vienības kadastra numurs un platība

Projektētās zemes vienības		Apgrūtinājumi	
Nr.	Platības no esošajām zemes vienībām	Kārtas Nr.	Klasifikācijas kods
1.	13000174311 - 0.4516 ha	1.	7311010300
2.	13000170257 - 0.4516 ha	2.	7312030100
	Kopā	1.	7311010300
		2.	7312030100

Zemes ierīcības projekts

Jūrmala, Rubeņu iela 86

Zemes ierīcības projekta grafiskās daļas mērogs 1:1000

LKS-92 koordinātu sistēma

Mēroga koeficients 0.9999605

Kartogrāfiskā pamatne - Zemes robežu plāns - M1:1000 (VZD, 28.07.1998).

plānšētas 4222-31-25.4-004000, 4222-31-25.2-004000

Projektam piekrišu, iebildumu nav, īpašuma

īpašnieku pilnvarotā persona

paraksts

Vārds, Uzvārds

20.02.2024



Apliecinu, ka zemes ierīcības projekts izstrādāts atbilstoši normatīvo

aktu prasībām, kas regulē zemes ierīcības projekta izstrādi

Zemes ierīcības projekta paraksts

Uldis Gau

14.02.2024

tēl: +371 29232907

Zemes ierīcības sertifikāts Nr. AA0074

(Izstrādāts 03.01.2011., derīgais līdz 03.01.2026.)