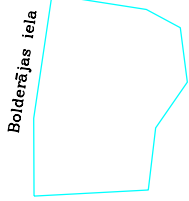
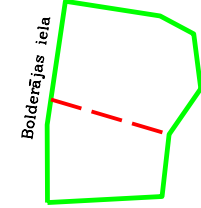


Projektētā teritorijas shēma
pirms zemes ierīcības projekta
izstrādes



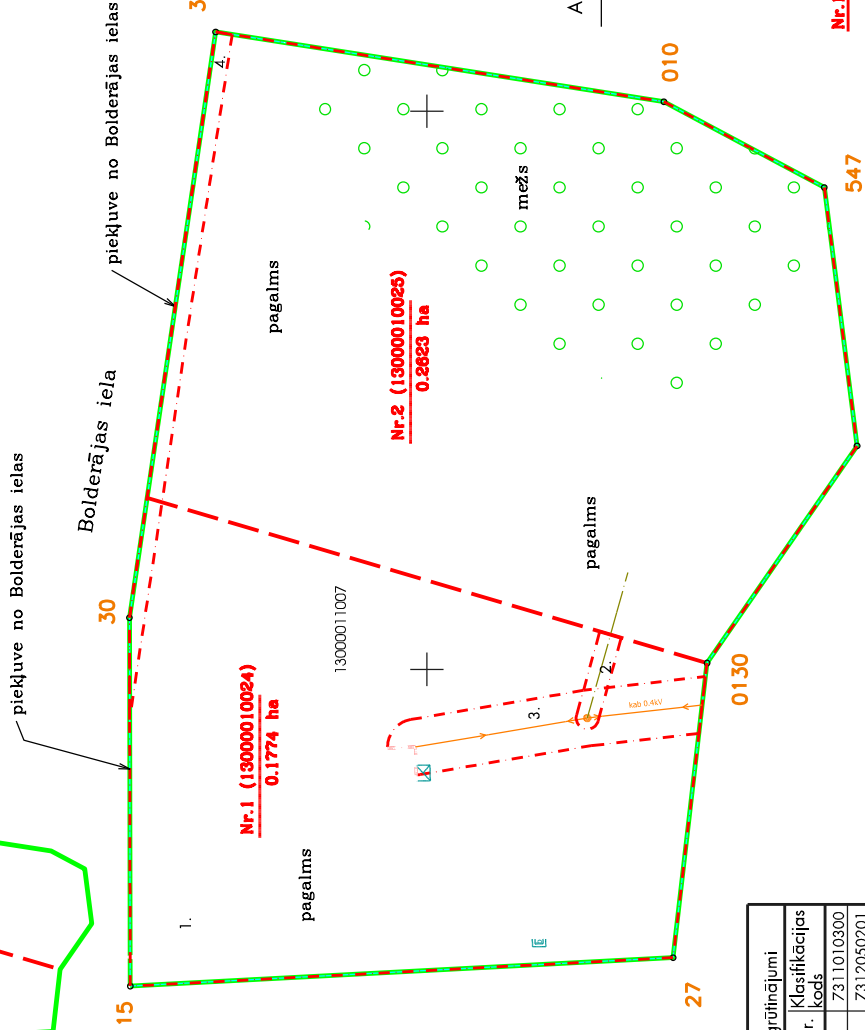
Projektētā teritorijas shēma
pēc zemes ierīcības projekta
izstrādes



Pielikums Jūrmalas domes 2024. gada 21. marta lēmumam Nr. 115 (protokols Nr. 4, 36. punkts)



x=316950
y=496750



Esošās zemes vienības	
Kadastra apzīmējums	Platība
13000011007	0.4397 ha
Kopā	0.4397 ha

Projektētās zemes vienības		Apgrūtinājumi	
Nr.	Platības no esošajām zemes vienībām	Kārtas Nr.	Klasifikācijas kods
1.	13000010024 - 0.1774 ha	1.	7311010300
		2.	7312050201
		3.	7312050601
		4.	7312050601
2.	13000011007 - 0.2623 ha	1.	7311010300
		4.	7312050601

Apzīmējumi :

- 13000011007 esošās zemes vienības kadastra apzīmējums
- 91 projektētās teritorijas robeža
- 010 esošās zemes vienības robeža ar robežpunktu
- 01774ha ēka
- 0.1774ha projektēto zemes vienību robežas
- 0.2623ha nekustamo īpašumu apgrūtinājuma robežas
- Nr.1 (13000010024) projektētās zemes vienības kadastra numurs un platība

Zemes ierīcības projekts

Jūrmalā, Bolderājas ielā 18

Zemes ierīcības projekta grafiskās daļas mērogs 1:500	LKS92 koordinātu sistēma	Mēroga koeficients 0.999600
Kartogrāfiskā pamatne - SIA "GEO Jūrmala" topogrāfiskais plāns M 1:500 - 21.03.2019.		
Zemes robežu plāns : SIA "Intra MTD" - M1:500, 21.02.2006.		
Projektam piekritu, iebildumu nav, īpašuma īpašnieks	paraksts	Vārds, Uzvārds 08.04.2022
Projektam piekritu, iebildumu nav, īpašuma īpašnieks	paraksts	Vārds, Uzvārds 06.05.2022
Projektam piekritu, iebildumu nav, īpašuma īpašniece	paraksts	Vārds, Uzvārds 08.04.2022
Apliecinu, ka zemes ierīcības projekts izstrādāts atbilstoši normatīvo aktu prasībām, kas regulē zemes ierīcības projekta izstrādi		
Zemes ierīcītājs	paraksts	Uldis Gau 12.03.2021
Zemes ierīcītāja sertifikāts Nr.AA0074 (Izsniegts 03.01.2011., derīgums līdz 02.01.2026.)		



tel.: 29232907