Projektētās teritorijas shēma pirms zemes ierīcības projekta izstrādes

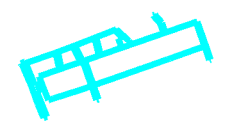

Projektētās teritorijas shēma pēc zemes ierīcības projekta izstrādes

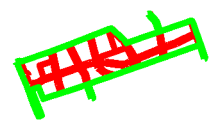

Pielikums Jūrmalas domes 2024.gada 24. aprīļa lēmumam Nr. 161 (protokols Nr.6, 28.punkts)

Esošās zemes vienības Kadastra apzīmējums	Platība*
13000071608	0.4985
13000071002	1.0699
13000070068	0.0743
13000071004	0.5883
13000040069	0.0771
13000041009	0.6741
13000040068	0.064
13000041001	0.7843
13000041018	0.201
13000040070	0.0741
13000040031	0.1139
13000041005	5.8678
13000041103	0.1526
13000071003	2.2798
Kopā:	**12.5197**

Projektētās zemes vienības				Apgrūtinājumi	
Nr.	Kadastra apzīmējums	Platības no esošajām zemes vienībām	Platība*	Kārtas Nr.	Klasifikācijas kods
1.	13000070123	0.8700ha no 13000071002 0.1109ha no 13000071003	0.9809ha	1. 3. 4. 5. 13. 21. 22. 23.	7311010100 7311010200 7311010300 7312010101 7312050202 7313090100 7314020102 7312010201
2.	13000070124	0.1859ha no 13000071002 0.1577ha no 13000071003	0.3436ha	13.	7312050202
3.	13000070128	0.0427ha no 13000071608 0.6248ha no 13000071003	0.6675ha	1. 4. 6. 14. 15. 16. 21. 22. 24.	7311010100 7311010300 7312010101 7312050202 7312050202 7312050202 7313090100 7314020102 7312010201
4.	13000070126	0.5882ha no 13000071004 0.2580ha no 13000071003	0.8462ha	1. 3. 4. 17. 21. 22.	7311010100 7311010200 7311010300 7312050202 7313090100 7314020102
5.	13000070130	0.0137ha no 13000041103 0.8312ha no 13000071003	0.8449ha	1. 4. 21. 22.	7311010100 7311010300 7313090100 7314020102
6.	13000040191	0.1860ha no 13000041005 0.6734ha no 13000041009	0.8594ha	1. 3. 4. 18. 21. 22.	7311010100 7311010200 7311010300 7312050202 7313090100 7314020102
7.	13000040192	0.5588ha no 13000041005 0.0046ha no 13000041103	0.5634ha	1. 4. 19. 21. 22.	7311010100 7311010300 7312050202 7313090100 7314020102
8.	13000040193	0.1723ha no 13000041005 0.6681ha no 13000041001	0.8404ha	1. 3. 4. 21. 22.	7311010100 7311010200 7311010300 7313090100 7314020102
9.	13000040194	0.0992ha no 13000041005 0.1164ha no 13000041001 0.1260ha no 13000041018	0.3416ha	1. 3. 4. 21. 22.	7311010100 7311010200 7311010300 7313090100 7314020102
10.	13000040195	0.6297ha no 13000041005	0.6297ha	8.	7312050202
11.	13000040196	0.5331ha no 13000041005	0.5331ha	1. 4. 21. 22.	7311010100 7311010300 7313090100 7314020102
12.	13000040197	0.9667ha no 13000041005	0.9667ha	1. 4. 9. 10. 21. 22.	7311010100 7311010300 7312050202 7312050202 7313090100 7314020102
13.	13000040198	0.3706ha no 13000041005	0.3706ha	1. 4. 21. [illegible]	7311010100 7311010300 7313090100 [illegible]
14.	[illegible]	[illegible]	[illegible]	[illegible]	[illegible]
15.	[illegible]	[illegible]	[illegible]	[illegible]	[illegible]
16.	[illegible]	[illegible]	[illegible]	[illegible]	[illegible]
17.	13000040202	0.4254ha no 13000041005 0.0078ha no 13000041103 0.0050ha no 13000071003	0.4382ha	7.	7312030100
18.	13000070125	0.0743ha no 13000070068 0.0290ha no 13000071003	0.1033ha	1. 3. 4. 7. 21. 22.	7311010100 7311010200 7311010300 7312030100 7313090100 7314020102
19.	13000070129	0.0775ha no 13000071003	0.0775ha	1. 4. 7. 21. 22.	7311010100 7311010300 7312030100 7313090100 7314020102
20.	13000040205	0.0771ha no 13000040069 0.0233ha no 13000071003 0.0045ha no 13000041103	0.1049ha	1. 3. 4. 7. 21. 22.	7311010100 7311010200 7311010300 7312030100 7313090100 7314020102
21.	13000040206	0.0163ha no 13000041005 0.0057ha no 13000071003 0.1220ha no 13000041103	0.1440ha	1. 4. 21. 22.	7311010100 7311010300 7313090100 7314020102
22.	13000040207	0.0640ha no 13000040068 0.0286ha no 13000041005	0.0926ha	1. 3. 4. 7. 21. 22.	7311010100 7311010200 7311010300 7312030100 7313090100 7314020102
23.	13000040208	0.0740ha no 13000041005	0.0740ha	1. 4. 7. 21. 22.	7311010100 7311010300 7312030100 7313090100 7314020102
24.	13000040209	0.0956ha no 13000041005 0.0749ha no 13000041018	0.1705ha	1. 3. 4. 7. 21. 22.	7311010100 7311010200 7311010300 7312030100 7313090100 7314020102
25.	13000040210	0.0334ha no 13000041005	0.0334ha	1. 4. 7. 21. 22.	7311010100 7311010300 7312030100 7313090100 7314020102
26.	13000040211	0.0556ha no 13000041005 0.0741ha no 13000040070	0.1297ha	1. 2. 4. 7. 21. 22.	7311010100 7311010200 7311010300 7312030100 7313090100 7314020102
27.	13000040212	0.0458ha no 13000041005	0.0458ha	1. 4. 7. 21. 22.	7311010100 7311010300 7312030100 7313090100 7314020102
28.	13000040213	0.0198ha no 13000041005 0.1139ha no 13000040031	0.1337ha	1. 4. 7. 21. 22.	7311010100 7311010300 7312030100 7313090100 7314020102
29.	13000070131	0.1569ha no 13000071003	0.1569ha	7.	7312030100
		Kopā:	12.3192ha		

* Veicot zemes kadastrālo uzmērīšanu, zemes vienību platības var tikt precizētas.

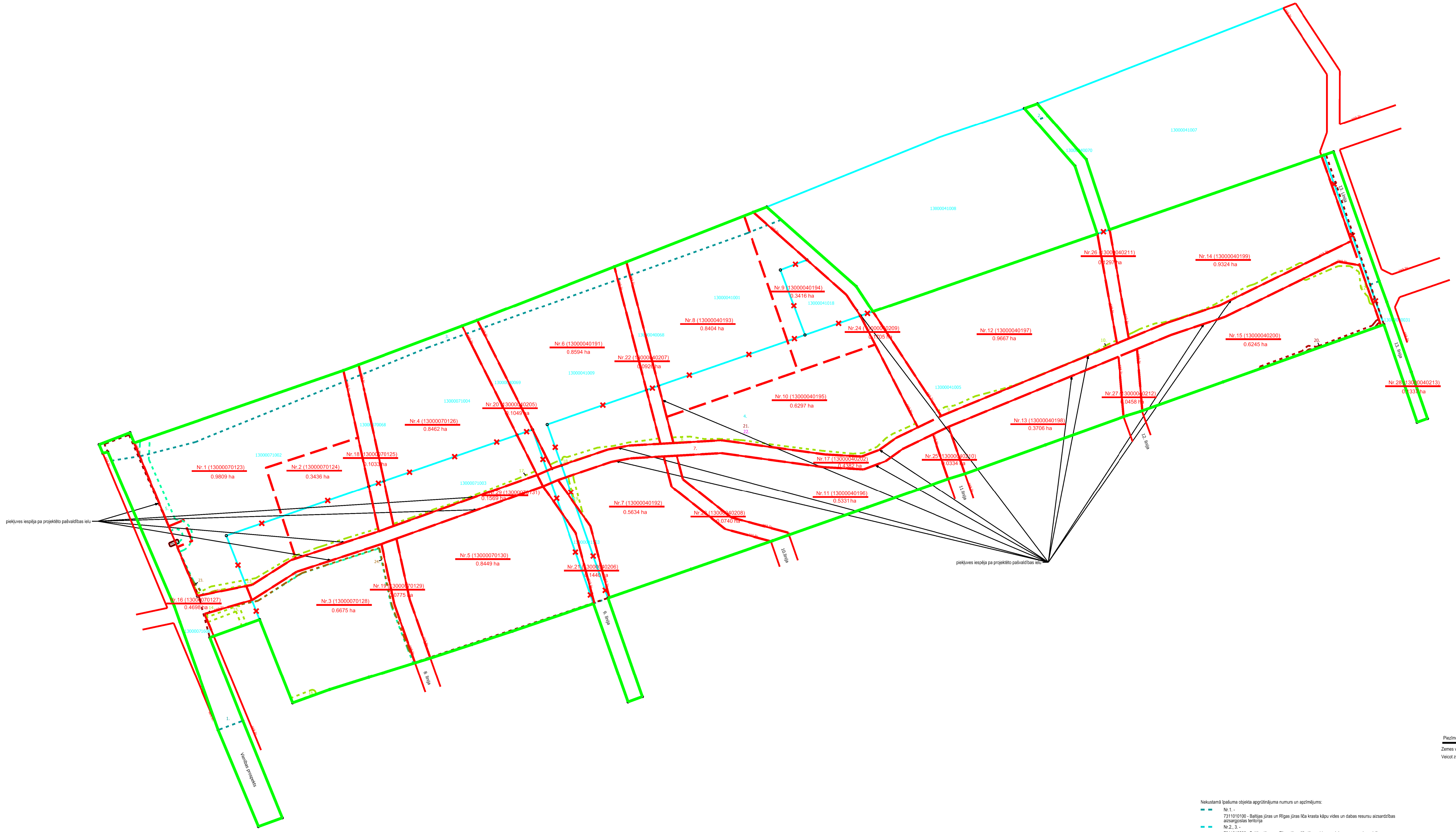

Piezīmes:
Zemes vienībai ar kad.apz. 13000041009 tika konstatēta robežu neatbilstība 2024.gada janvārī.
Veicot zemes kadastrālo uzmērīšanu, zemes vienības platība tiks precizēta.

Apzīmējumi:
- 13000071003 — esošās zemes vienības kadastra apzīmējums
- zemes ierīcības projekta robeža
- esošo zemes vienību robežas ar robežpunktu
- būve
- projektēto zemes vienību robežas
- Nr.1 (13000040186) 0.1200ha — projektētās zemes vienības kadastra apzīmējums un platība
- zemes vienības robeža, kas tiks dzēsta

Nekustamā īpašuma objekta apgrūtinājuma numurs un apzīmējums:
- Nr.1. - 7311010100 - Baltijas jūras un Rīgas jūras līča krasta kāpu vides un dabas resursu aizsardzības aizsargjoslas teritorija
- Nr.2., 3. - 7311010200 - Baltijas jūras un Rīgas jūras līča jūras vides un dabas resursu aizsardzības aizsargjoslas (pludmales) teritorija
- Nr.4. - 7311010300 - Baltijas jūras un Rīgas jūras līča ierobežotas saimnieciskās darbības joslas teritorija
- Nr.5., 6. - 7312010101 - ekspluatācijas aizsargjoslas teritorija ap ūdensvadu, kas atrodas līdz 2 metru dziļumam
- Nr.7. - 7312030100 - ekspluatācijas aizsargjoslas teritorija gar ielu vai ceļu - sarkanā līnija
- Nr.8., 9., 10., 11., 12., 13., 14., 15., 16., 17., 18., 19. - 7312050202 - ekspluatācijas aizsargjoslas teritorija gar elektrisko tīklu kabeļu līniju, ja tā šķērso meža teritoriju
- Nr.20. - 7312080101 - ekspluatācijas aizsargjoslas teritorija gar gāzesvadu ar spiedienu līdz 0,4 megapaskāliem
- Nr.21. - 7313090100 - būvniecības ierobežojumu teritorija, kas noteikta teritorijas attīstības plānošanas dokumentā
- Nr.22. - 7314020102 - vides un dabas resursu aizsardzības aizsargjoslas (aizsardzības zonas) teritorija ap kultūras pieminekli pilsētās
- Nr.23., 24. - 7312010201 - ekspluatācijas aizsargjoslas teritorija gar kanalizācijas spiedvadu, kas atrodas līdz 2 metru dziļumam

Zemes ierīcības projekts Vienības prospekts - 13.līnija Jūrmala	
Zemes ierīcības projekta grafiskās daļas mērogs 1:1000 Koordinātu sistēma: LKS-92 Mēroga koeficients 0.999609	Kartogrāfiskā materiāla pamatne - Zemes robežu plāni M 1:500, 1:1000, 1:2000, 1:5000 1998., 2001., 2002., 2003., 2006., 2024.g. 03.12.2021 SIA "Terra Topo" topogrāfiskais plāns
Nekustamā īpašumu Vienības prospekts 1608, 9. līnija, Lielupe 1009, 10. līnija, Lielupe 1001, 11.līnijas 1018, 12.līnija, 13.līnija, Lielupe 1005, 9.līnija 1103, Buļduri 1003, Buļduri 1002 īpašnieks	Jūrmalas valstspilsētas administrācija
Zemes ierīkotāja Marija Laganovska	Zemes ierīkotāja sertifikāta Nr.AA0056, izdots 07.12.2010, derīgs līdz 06.12.2025