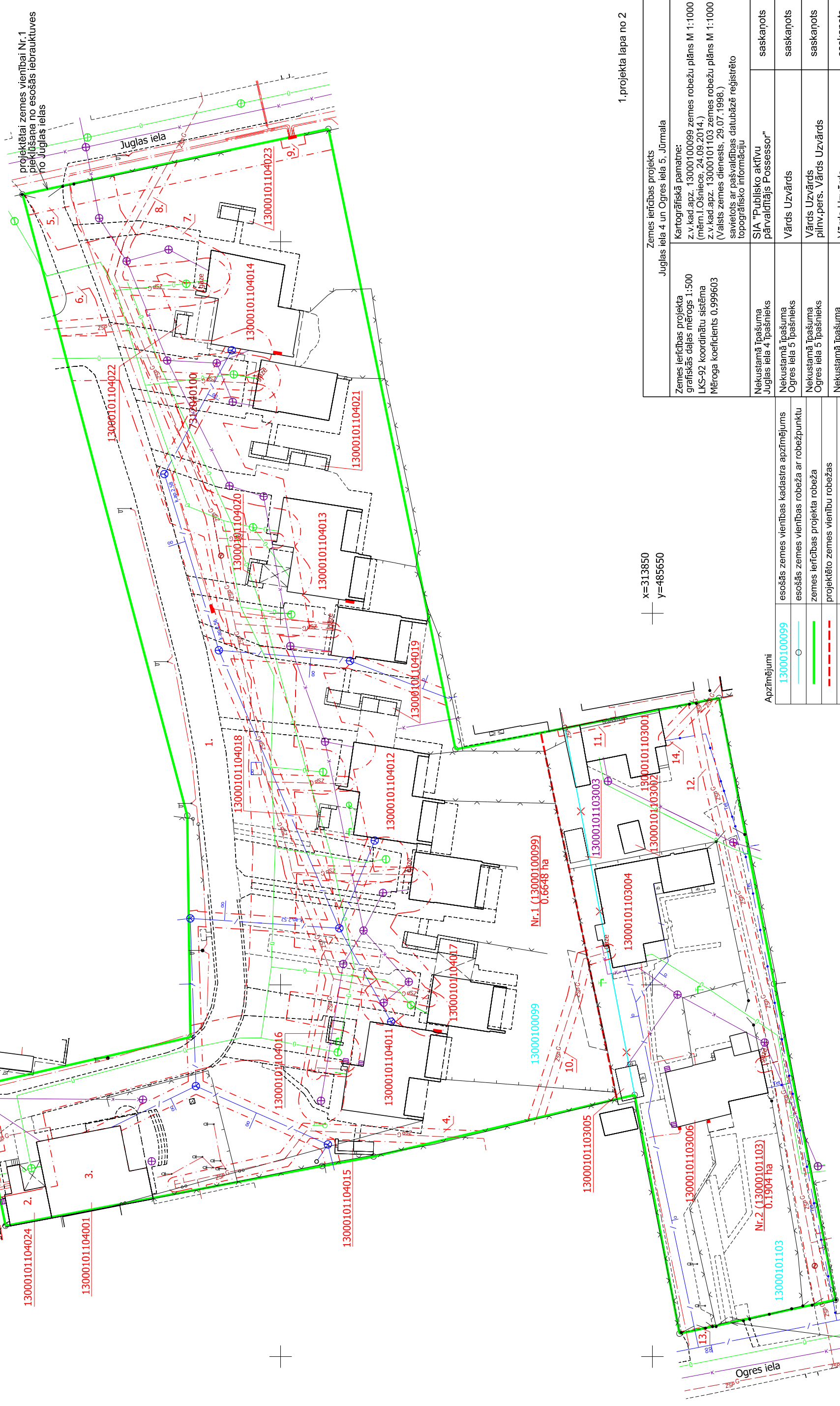


Pielikums Jūrmalas domes  
2024.gada 30. maija lēmumam Nr. 229  
(protokols Nr.8, 37.punkts)



1. projekta lapa no 2

Zemes ierīcības projekts Juglas iela 4 un Ogres iela 5, Jūrmala	
Zemes ierīcības projekta grāmatas daļas mērogs 1:500 LKS-92 koordinātu sistēma Mēroga koeficients 0,999603	Kartogrāfiskā pamatne: z.v.kad.apz. 13000100099 zemes robežu plāns M 1:1000 (mērn.I.Ošņiece, 24.09.2014.) z.v.kad.apz. 13000101103 zemes robežu plāns M 1:1000 (Valsts zemes dienests, 29.07.1998.) savietots ar pašvaldības datubāzē reģistrēto topogrāfisko informāciju
Nekustamā īpašuma Juglas iela 4 īpašnieks	SIA "Publisko aktīvu pārvaldītājs Possessor"
Nekustamā īpašuma Ogres iela 5 īpašnieks	Vārds Uzvārds
Nekustamā īpašuma Ogres iela 5 īpašnieks	Vārds Uzvārds pilnv.pers. Vārds Uzvārds
Nekustamā īpašuma Ogres iela 5 īpašnieks	Vārds Uzvārds
Sask. ar ZG II.daļas 2.iedaļas ierakstu	Vārds Uzvārds
Jana Brice	Zemes ierīklotāja sertifikāta Nr-AA0163 izdots 13.12.2016., derīgs 13.12.2026.

x=313850  
y=485650

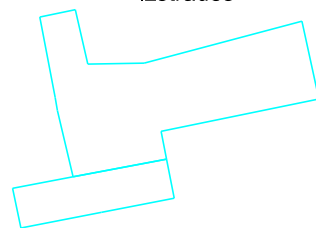
Apzīmējumi	esošās zemes vienības kadastra apzīmējums
13000100099	esošās zemes vienības robeža ar robežpunktu
—	zemes ierīcības projekta robeža
---	projektēto zemes vienību robežas
Nr.1 (13000100099) 0.6648 ha	projektētās zemes vienības kadastra apzīmējums un platība
---	nekustamā īpašuma apgrūtinājuma robeža
13000101104001	būves kadastra apzīmējums
X	zemes vienību robeža, kura tiks likvidēta

projektētai zemes vienībai Nr.2  
piekļūšana no esošās iebrauktuves  
no Ogres ielas

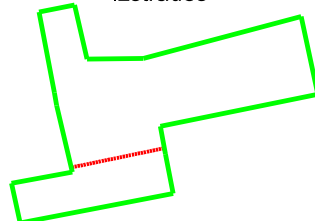
Nr. projektā	Adresācijas priekšlikums	Plānotais NĪLM
Nr.1	Juglas iela 4, Jūrmala	0601
Nr.2	Ogres iela 5, Jūrmala	0601

Esošā zemes vienība	
Kadastra apzīmējums	Platība, ha
13000100099	0.6793
13000101103	0.1759
	0.8552

Projektētās teritorijas shēma pirms zemes ierīcības projekta izstrādes



Projektētās teritorijas shēma pēc zemes ierīcības projekta izstrādes



Projektētās zemes vienības				Apgrūtinājumi	
Nr.	Kadastra apzīmējums	Platības no esošajām zemes vienībām	Platība, ha	Kārtas Nr.	Klasifikācijas kods
1.	13000100099	0.6648 ha no 13000100099	0.6648	1.	7311010300
				2.	7316020100
				3.	7316020100
				4.	7312080101
				5.	7312030100
				6.	7312010101
				7.	7312010300
				8.	7312080101
				9.	7312050300
				10.	7312080101
2.	13000101103	0.0145 ha no 13000100099 0.1759 ha no 13000101103	0.1904	1.	7311010300
				10.	7312080101
				11.	7312080101
				12.	7312080101
				13.	7312030100
				14.	7312050201
				—	—
—	—				
			0.8552		

Aizsargjoslu klasifikācijas koda atšifrējums:

- 7311010300 - Baltijas jūras un Rīgas jūras līča ierobežotas saimnieciskās darbības joslas teritorija
- 7316020100 - zemes īpašniekam nepiederoša būve vai būves daļa
- 7316020100 - zemes īpašniekam nepiederoša būve vai būves daļa
- 7312080101 - ekspluatācijas aizsargjoslas teritorija gar gāzesvadu ar spiedienu līdz 0,4 megapaskāļiem
- 7312030100 - ekspluatācijas aizsargjoslas teritorija gar ielu vai ceļu – sarkanā līnija
- 7312010101 - ekspluatācijas aizsargjoslas teritorija ap ūdensvadu, kas atrodas līdz 2 metru dziļumam
- 7312010300 - ekspluatācijas aizsargjoslas teritorija gar paštesces kanalizācijas vadu
- 7312080101 - ekspluatācijas aizsargjoslas teritorija gar gāzesvadu ar spiedienu līdz 0,4 megapaskāļiem
- 7312050300 - ekspluatācijas aizsargjoslas teritorija ap elektrisko tīklu sadales iekārtu
- 7312080101 - ekspluatācijas aizsargjoslas teritorija gar gāzesvadu ar spiedienu līdz 0,4 megapaskāļiem
- 7312080101 - ekspluatācijas aizsargjoslas teritorija gar gāzesvadu ar spiedienu līdz 0,4 megapaskāļiem
- 7312080101 - ekspluatācijas aizsargjoslas teritorija gar gāzesvadu ar spiedienu līdz 0,4 megapaskāļiem
- 7312030100 - ekspluatācijas aizsargjoslas teritorija gar ielu vai ceļu – sarkanā līnija
- 7312050201 - ekspluatācijas aizsargjoslas teritorija gar elektrisko tīklu kabeļu līniju