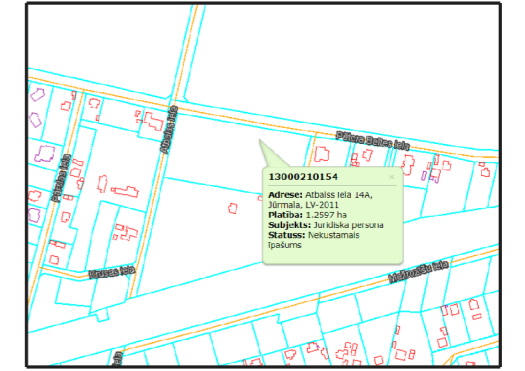
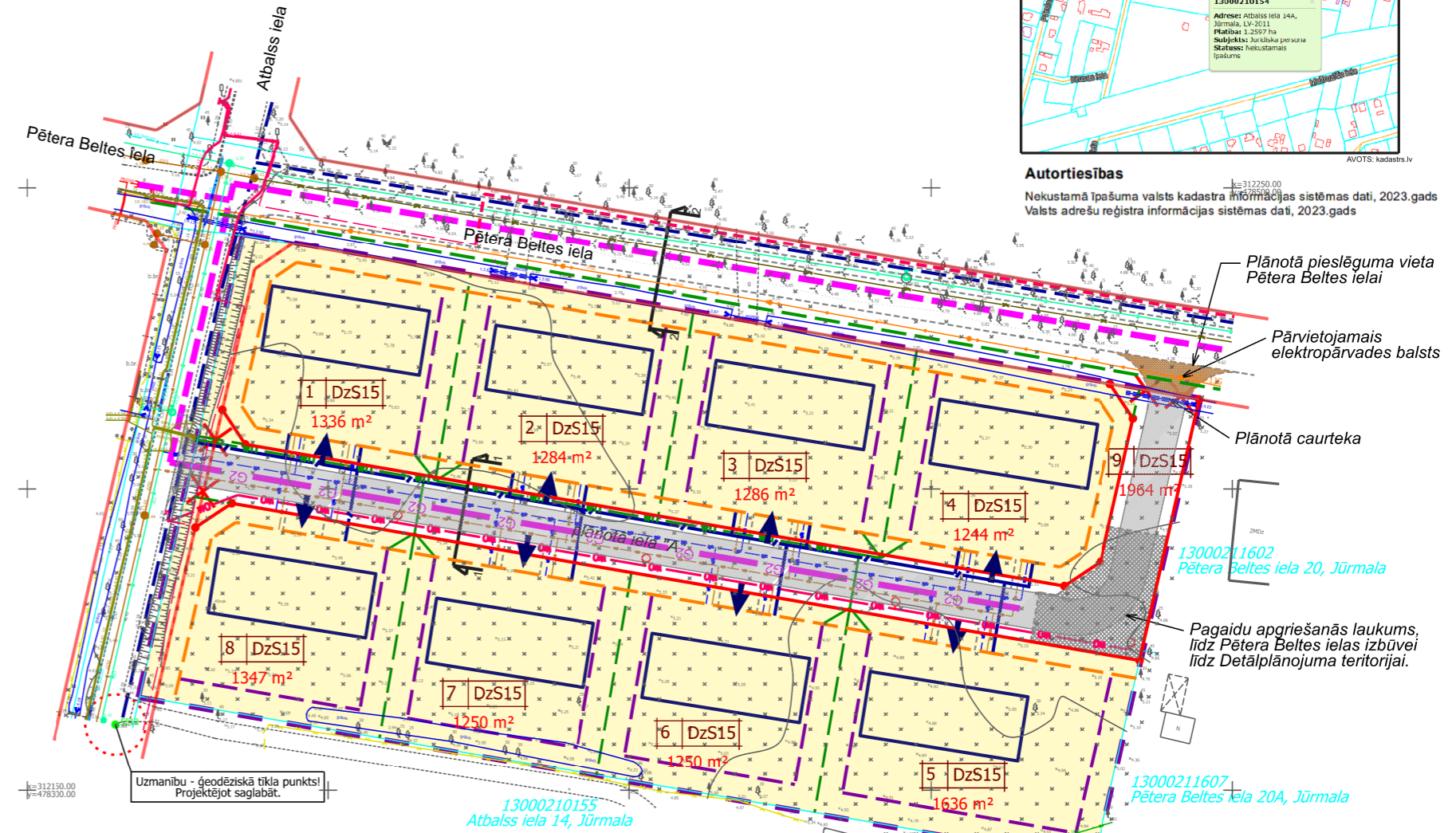


INŽENIERKOMUNIKĀCIJU IZVIETOJUMA SHĒMA

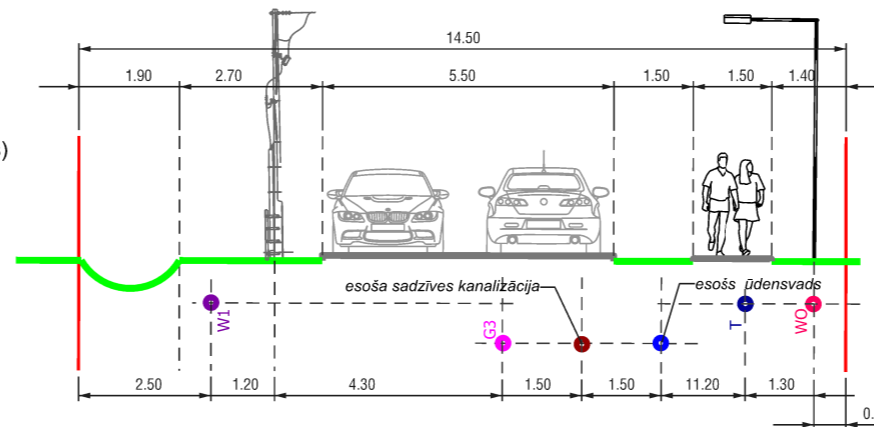


Autortiesības
Nekustamā īpašuma valsts kadastra informācijas sistēmas dati, 2023.gads
Valsts adresu reģistra informācijas sistēmas dati, 2023.gads

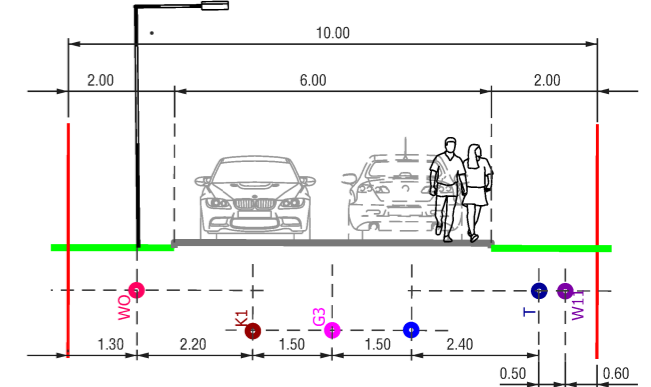
- DETĀLPLĀNOJUMA TERITORIJA
- ZEMES VIENĪBAS ROBEŽA
- SAVRUPMĀJU APBŪVES TERITORIJA (DzS15)
- ESOŠĀS SARKANĀS LĪNIJAS
- PROJEKTĒTĀS SARKANĀS LĪNIJAS/PROJEKTĒTO SARKANO LĪNIJU PAGRIEZIENU PUNKTI
- LIKVIDĒJAMĀS SARKANĀS LĪNIJAS
- PROJEKTĒJAMĀ ZEMES VIENĪBAS ROBEŽA
- PROJEKTĒJAMĀ BŪVLAIDE
- PROJEKTĒJAMĀ APBŪVES LĪNIJA
- PROJEKTĒTĀS ZEMES VIENĪBAS KĀRTAS NUMURS, FUNKCIONĀLAIS ZONĒJUMS UN PLĀNOTĀ PLATĪBA
- IETEICAMĀIS APBŪVES IZVIETOJUMS (precizējams turpmākajā būvniecības procesā)
- PLĀNOTĀ IELA DETĀLPLĀNOJUMA TERITORIJĀ
- PLĀNOTĀ IEBRAUKTUVE ZEMESGABALĀ (precizējama būvniecības procesā)
- PLĀNOTĀ BRAUKTUVE/ IETVE ĀRPUS DETĀLPLĀNOJUMA TERITORIJAS (risinājumi precizējami Pēterā Beltes ielas tehniskā projektā)
- ESOŠI SADZĪVES KANALIZĀCIJAS TĪKLI
- PLĀNOTIE SADZĪVES KANALIZĀCIJAS TĪKLI
- ESOŠI ŪDENSAPGĀDES TĪKLI
- PLĀNOTIE ŪDENSAPGĀDES TĪKLI
- PERSPEKTĪVAIS GĀZES VADS (ārpus detālplānojuma teritorijas)
- PLĀNOTIE GĀZES APGĀDES TĪKLI
- ESOŠI ELEKTROAPGĀDES TĪKLI
- PLĀNOTIE ELEKTROAPGĀDES TĪKLI
- PERSPEKTĪVIE ELEKTROAPGĀDES TĪKLI (ārpus detālplānojuma teritorijas)
- ESOŠI OPTISKIE TĪKLI
- PERSPEKTĪVIE ELEKTRONISKO SAKARU TĪKLI (ārpus detālplānojuma teritorijas)
- PLĀNOTIE ELEKTRONISKO SAKARU TĪKLI
- ESOŠI IELAS APGAISMOJUMA TĪKLI
- PLĀNOTAIS IELU APGAISMOJUMS
- AIZSARGJOSLA AP ĢEODĒZISKĀ TĪKLA PUNKTU



GRIEZUMS 2-2



GRIEZUMS 1-1



SIA GEO Jūrmala, Reģ. Nr. 40103578894, Jūrkalnes 5, Jūrmala, LV-2011
Biroja adrese: Jūrkalnes 5, Jūrmala, LV-2011, tel.26423358, e-pasts atsb77@gmail.com

valdes loceklis	A.Baumanis	26.01.2022.
Sertificēta persona	M.Brinkmanis-Brīmanis, Nr.AC0140	
mērnīeks	M.Brinkmanis-Brīmanis	26.01.2022.
mērnīeka palīgs	K.Gulbis	26.01.2022.

Pasūtījums: Jūrmala, Atbalss iela 14A	
Planšetes Nr. 4222-31-34.1	
Pasūtījuma reģistrācijas Nr. 5012-TP	
Pasūtītājs: SIA "SOLAR PRO"	
Topogrāfiskais plāns	Lapas 1
Mērogs: 1:500	Lapa 1

- LKS-92 koordinātu sistēma, mēroga koeficients 0.999602
- Latvijas normālo augstumu sistēma(LAS-2000,5)
- Uzmērīšana veikta 2022.gada decembrī.
- Topogrāfiskā plāna platība - 1,6 ha.
- Inženiertehnikās komunikācijas daļēji apsektas dabā un salīdzinātas apkārtējās organizācijas.
- Kadastra informācija atbilst VZD kadastra kartei 3908464.edoc 15.12.2022.
- Uzmērīšanā izmantoti Jūrmalas Būvvaldes izsniegtie darba centri:
Nr.5512 x=312160.981 y=478314.744 H=5.363
Nr.1693 x=312268.002 y=478333.855 H=4.891
- Ielu sarkanās līnijas un aizsargjoslas noteiktas atbilstoši Jūrmalas pilsētas domes 2012. gada 11. oktobra saistošajiem noteikumiem Nr.42
- Topogrāfiskie apzīmējumi atbilst MK noteikumu Nr.281 1.pielikumam.



SIA "8.Darbnica", reģ.nr.40103480281
Lauku iela 35-69, Jūrmala, LV-2016,
+371 26439223
iveta.puuke@gmail.com

Vadītāja	I.Pūķe	2024.
Plānotāja	E.Lankovska	2024.
Plānotāja	L.Magdeburgere	2024.

Objekts: DETĀLPLĀNOJUMS ZEMESGABALAM ATBALSS IELĀ 14A, JŪRMALĀ

Lapas nosaukums INŽENIERKOMUNIKĀCIJU IZVIETOJUMA SHĒMA

Grafiskā daļa sagatavota mērogā 1:500; izdrukas mērogs M 1:1000	Lapas nr. 3	Lapu skaits 4
Līgums Nr.08-05/2023		

Šis dokuments ir parakstīts ar drošu elektronisko parakstu un satur laika zīmogu