
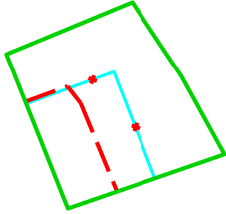


Projektējās teritorijas shēma
pirms zemes ierīcības projekta
izstrādes

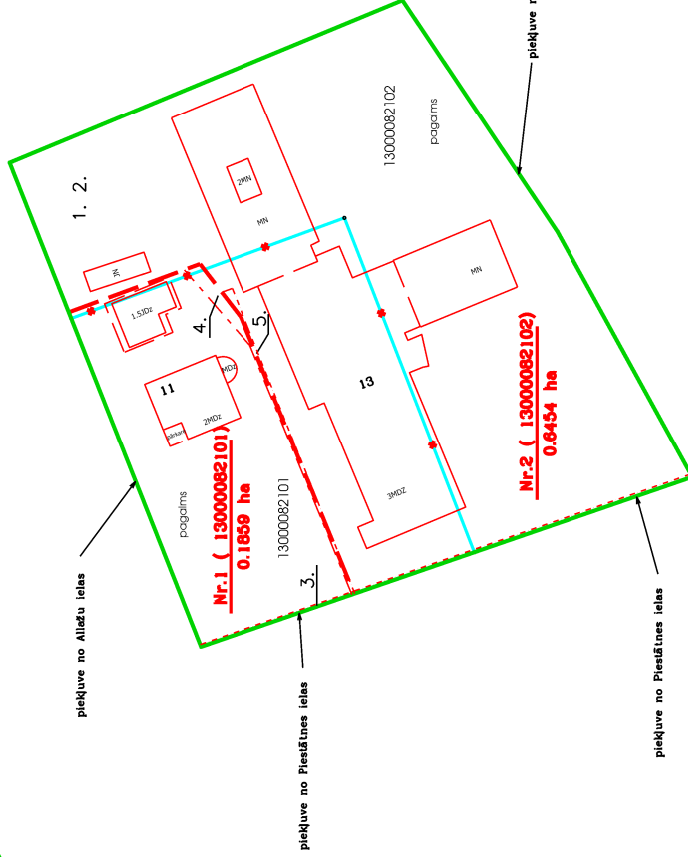


Projektējās teritorijas shēma
pēc zemes ierīcības projekta
izstrādes



Pielikums Jūrmalas domes 2024.gada 25. jūlija lēmumam Nr. 352 (protokols Nr.10, 25.punkts)

x=315000
y=489600



UZMĒRĪJUMS REGISTRĒTS
un elektroniski parakstīts
Jūrmalas valsts pašvaldības administrācijās
Pilsētplānošanas pārvaldēs
Ģeomatētikas un inženieru nodaļā
A.Nīkolajeva - 01.07.2024.
Nr.524-2024

Apzīmējumi :

- 13000082101 esošās zemes vienības kadastra apzīmējums
- projektētās teritorijas robeža
- esošās zemes vienības robeža ar robežpunktu ēka
- projektēto zemes vienību robežas robeža, kas tiks likvidēta
- nekustamo īpašumu apgrūnājumā robežas
- projektējamas zemes vienības kadastra nummurs un platība

Nr.1 (13000082101)
0.1859 ha

piekļuve no Meža prospekta

piekļuve no Alīžu ielas

piekļuve no Piestātnes ielas

piekļuve no Piestātnes ielas

Nr.	Kadastra apzīmējums	Esotās zemes vienības platība
1.	13000082101	0.3356 ha
2.	13000082102	0.4957 ha
Kopā		0.8313 ha

Projektējams zemes vienības apgrūnājumi					
Nr.	Kadastra apzīmējums	Platība no esošajām zemes vienībām	Barības koeficients	Kopējais Nr.	Klasifikācijas kods
1.	13000082101	0.1829 ha no 13000082101	0.1829	1.	2311010300
2.	13000082101	0.0020 ha no 13000082102	0.0020	2.	2314020201
3.	13000082101	0.0020 ha no 13000082102	0.0020	3.	2312030100
4.	13000082101	0.0020 ha no 13000082102	0.0020	4.	2312010300
5.	13000082102	0.1927 ha no 13000082101	0.1927	1.	2311010300
6.	13000082102	0.4927 ha no 13000082102	0.4927	2.	2314020201
7.	13000082102	0.4927 ha no 13000082102	0.4927	3.	2312030100
8.	13000082102	0.4927 ha no 13000082102	0.4927	4.	2312010300
9.	13000082102	0.4927 ha no 13000082102	0.4927	5.	2312040100

Zemes ierīcības projekts Jūrmalā, Piestātnes iela 11 un 13

Zemes ierīcības projekta grafiskās daļas mērogs 1:1000
IKS-92 koordinātu sistēma
Mēroga koeficients 0.999601
Kartogrāfiskā pamatne - Jūrmalas pašv. izsniegtais topogrāfiskās planšētes 4222-33-55.3-0040000 , 4222-33-55.4-0040000
Zemes robežu plāni : VZD - M1-500 - 25.02.1994, AS "Latvijas valsts mēmiņeks" - M1-500 - 21.08.2006

Projektam piekritu, iebildumu nav, īpašnieka
SIA "Citadeles nekustamie īpašumi" parstāve

paraksts
Santa Stūrīte
01.07.2024



Iepr. 29232907

Aplicinu, ka zemes ierīcības projekts izstrādāts atbilstoši normatīvo aktu prasībām, kas regulē zemes ierīcības projekta izstrādi

Zemes ierīkotājs	Uldis Gau	paraksts	28.06.2024
Zemes ierīkotāja sertifikāts Nr.AA0074		[Izsniegts 03.01.2021., derīgs līdz 02.01.2026.]	