



Projektētās teritorijas shēma pirms zemes ierīcības projekta izstrādes

Projektētās teritorijas shēma pēc zemes ierīcības projekta izstrādes

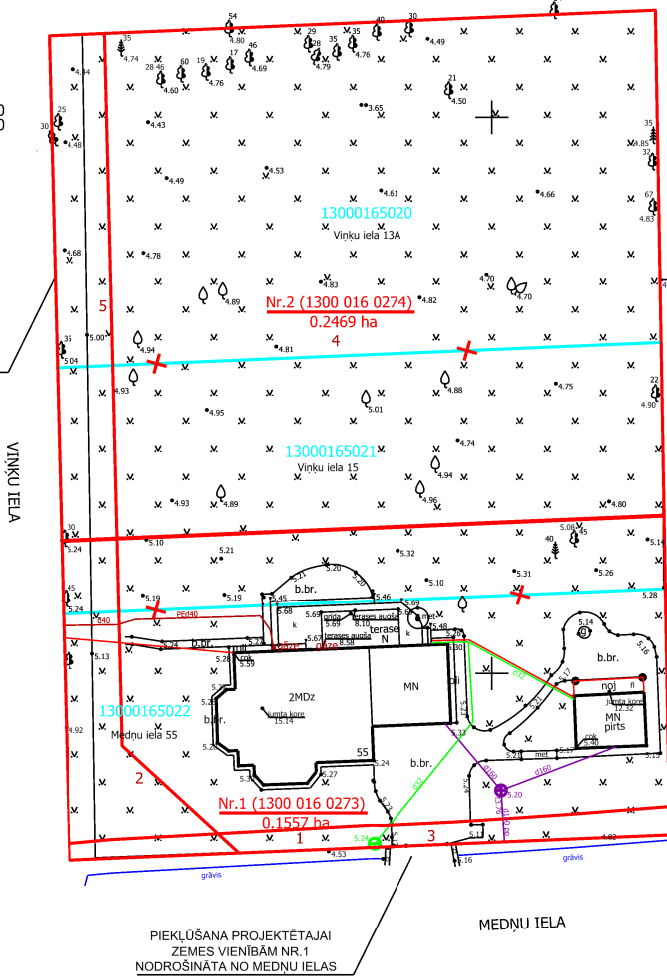


Pielikums Jūrmalas domes 2024. gada 29. augusta lēmumam Nr. 418 (protokols Nr. 11, 33.punkts)

ESOŠĀS ZEMES VIENĪBAS	
KADASTRA APZĪMĒJUMS	PLATĪBA
1300 016 5022	0.1200 ha
1300 016 5021	0.1200 ha
1300 016 5020	0.1626 ha
Kopā: 0.4026 ha	

K=312050
N=480150

PIEKĻŪŠANA PROJEKTĒTAJAI ZEMES VIENĪBĀM NR.2 NODROŠINĀTA NO VIŅĶU IELAS



PIEKĻŪŠANA PROJEKTĒTAJAI ZEMES VIENĪBĀM NR.1 NODROŠINĀTA NO MEDŅU IELAS

UZMĒRĪJUMS REĢISTRĒTS
un elektroniski parakstīts
Jūrmalas valsts pilsētas administrācijas
Pilsētplānošanas pārvaldes
Ģeomātikas un inženieru nodaļa
A.Nikolajeva - 09.07.2024.
Nr.554-2024

PROJEKTĒTĀS ZEMES VIENĪBAS UN APGRŪTINĀJUMI					
PROJEKTĒTĀS ZEMES VIENĪBAS				APGRŪTINĀJUMI	
Nr.	KADASTRA APZĪMĒJUMS	PLATĪBAS NO ESOŠAJĀM ZEMES VIENĪBĀM	PLATĪBA	KĀRTAS Nr.	KLASIFIKĀCIJAS KODS
1	1300 016 0273	0.1200 ha no 1300 016 5022 0.0357 ha no 1300 016 5021	0.1557 ha	1	7311010300
				2	7312030100
				3	7312010400
2	1300 016 0274	0.1626 ha no 1300 016 5020 0.0843 ha no 1300 016 5021	0.2469 ha	4	7311010300
				5	7312030100
KOPĀ				0.4026 ha	

APZĪMĒJUMI	
13000165022	ESOŠĀS ZEMES VIENĪBAS KADASTRA APZĪMĒJUMS
	ESOŠĀS ZEMES VIENĪBAS ROBEŽĀ AR ROBEŽPUNKTU
	ZEMES IERĪCĪBAS PROJEKTA ROBEŽĀ
	PROJEKTĒTO ZEMES VIENĪBU ROBEŽĀS AR ROBEŽPUNKTU
Nr.1 (1300 016 0273) 0.1557 ha	PROJEKTĒTĀS ZEMES VIENĪBAS KADASTRA APZĪMĒJUMS UN PLATĪBA
sark.līn.	SARKANĀ LĪNIJA
7311010300	BALTIJAS JŪRAS UN RĪGAS JŪRAS LIČA IEROBEŽOTAS SAIMNIECISKĀS DARBĪBAS JOSLAS TERITORIJA
7312030100	EKSPLUATĀCIJAS AIZSARGJOSLAS TERITORIJA GAR IELU VAI CEĻU - SARKANĀ LĪNIJA
7312010400	EKSPLUATĀCIJAS AIZSARGJOSLAS TERITORIJA GAR DRENĀM UN ATKLĀTIEM GRĀVJIEM

Zemes ierīcības projekts Medņu iela 55, Viņķu iela 15, Viņķu iela 13A, Jūrmala			
Zemes ierīcības projekta grafiskās daļas mērogs 1:500 Koordinātu sistēma LKS-92 Mēroga koeficients 0.999605	Kartogrāfiskā materiāla pamatne - Zemes robežu plāns, M 1:500, mērnieks J.Jēkabsons 19.11.2002. Zemes robežu plāns, M 1:500, mērnieks J.Jēkabsons 31.10.2002. Zemes robežu plāns, M 1:500, mērnieks J.Jēkabsons 31.10.2002. Jūrmalas pilsētas Būvvaldes izsniegtā ADTI planšete Nr.4222-32-21.3, 4222-32-31.1 (veikta situācijas apsekošana apvidū)		
Nekustamā īpašuma Medņu iela 55, Viņķu iela 15, Viņķu iela 13A īpašniece	Vārds Uzvārds	paraksts	16.07.2024.
Zemes ierīkotāja Kristīne Brauna	Zemes ierīkotāja sertifikāta Nr.AA0115, pirmreizēji izdots 28.12.2010. ar Nr.BA 196, pagarināts 28.12.2020., derīgs līdz 27.12.2025.		